BOZKIR
İLÇE RAPORU

2019

İÇİNDEKİLER

1. ÖNSÖZ 4

2. DOĞAL YAPI 5

3. SEGE 6

4. DEMOGRAFİK YAPI 6

4.1. Nüfus 6

4.2. Yaş Grupları 7

4.3. Yaş Bağımlılık Oranları 8

5. EKONOMİ 8

5.1. İşyeri ve Çalışan Sayılarının Sektörlere göre dağılımı 8

5.2. İlçede Öne Çıkan Sektörler 11

6. EĞİTİM 13

6.1. Eğitim Genel Durumu 13

6.2. Bitirilen Eğitim Düzeyi 14

7. SAĞLIK 14

8. TARIM VE HAYVANCILIK 14

8.1. Tarım Alanları 14

8.2. Bitkisel Üretim 15

8.2.1. Tahıllar ve Diğer Bitkisel Ürünler 15

8.2.2. Sebzeler 17

8.2.3. Meyveler 17

8.3. Hayvansal Üretim 19

8.3.1. Canlı Hayvan Sayıları 19

8.3.2. Hayvansal Üretim Miktarları 19

8.3.3. Arıcılık Faaliyeti Yapan İşletme Sayısı 20

8.3.4. Tavukçuluk 20

8.3.5. Kırkılan Hayvan Sayısı 21

8.3.6. Sağılan Hayvan Sayısı 21

9. ERİŞİLEBİLİRLİK 22

10. TURİZM 23

1.1 İlçe Turizm Envanteri 23

11. GZFT 25

12. İLÇE HAKKINDA BELİRTİLMEK İSTENEN DİĞER HUSUSLAR 27

13. SONUÇ VE DEĞERLENDİRME 28

GRAFİK DİZİNİ

Grafik 1 İlçe Nüfus Durumu 6
Grafik 2 İlçede Bulunan Nüfusun Yaş Aralıklarına Göre Dağılımı 7
Grafik 3 İlçe Yaş Piramidi,2018 7
Grafik 4 Nüfusun Yaş Bağımlılık Düzeyi 8
Grafik 5 Tarım Alanları 15
Grafik 6 Arıcılık Faaliyeti Yapan İşletme Sayısı 20
Grafik 7 Yıllar İtibariyle Tavuk Sayıları 20
Grafik 8 Yıllar İtibariyle Kırkılan Hayvan Sayısı 21
Grafik 9 Yıllar İtibariyle Sağılan Hayvan Sayısı 21

TABLO DİZİNİ

Tablo 1. İlçe Alan Kullanım Dağılımı Tablosu 5
Tablo 2 Sektörlere göre toplam sigortalı çalışan sayısı 9
Tablo 3 Tablo 2 Sektörlere göre toplam işyeri sayısı 10
Tablo 4 Sektörlere göre ilçece yoğunlaşma katsayıları 12
Tablo 5 Eğitim Genel Durumu, 2018 13
Tablo 6 Bitirilen Eğitim Düzeyi,2017 14
Tablo 7 Tahıllar ve Diğer Bitkisel Ürünler İstatistikleri,2018 16
Tablo 8 Sebzecilik İstatistikleri,2018 17
Tablo 9 Meyvecilik İstatistikleri,2018 18
Tablo 10 Canlı Hayvan Sayıları, Adet, 2018 19
Tablo 11 Hayvansal Üretim Miktarları, Ton,2018 20
Tablo 12 İlçenin Erişilebilirlik Düzeyi,2013 22

1. ÖNSÖZ

Mevlana Kalkınma Ajansı, TR52 (Konya, Karaman) Düzey 2 Bölgesi için bölgesel gelişmeyi hızlandırmak, bölgesel gelişmenin sürdürülebilirliğini sağlamak ve bölgeler arası ve bölge içi gelişmişlik farklarını azaltmak amacına yönelik olarak faaliyet göstermektedir. Bu amaçlara ulaşmak için kamu kesimi, özel kesim ve sivil toplum kuruluşları arasındaki işbirliğini geliştirmek, kaynakların yerinde ve etkin kullanımını sağlamak ve yerel potansiyeli harekete geçirmek istemektedir.

Bölgesel gelişmeye yönelik olarak icra edilecek bütün faaliyetlerin temeli ise bölgenin bütün detayları ile iyi tanınmasından geçmektedir. Bu nedenle, bölgenin kaynak ve olanaklarının doğru şekilde tespit edilmesi, mevcut sahip olunan değerlerin rekabet edebilirlik açısından yeniden yorumlanması ve bölgesel kalkınmayı sürdürülebilir şekilde sağlanmasına yönelik olarak faaliyetlerin birbiri ile ilişkili olarak icra edilmesi gerekmektedir.

Bu amaca yönelik ilk olarak MEVKA, Bölgenin Mevcut Durum çalışması ve 2010-2013 bölge planını hazırlamıştır. Bu işlem yapılırken bölgeyi oluşturan ilçelere yönelik olarak GZFT Analizi çalışması gerçekleştirilmiş ve her ilçe için bir İlçe Raporu hazırlanmıştır. 2012 yılında "2014-2023 Karaman Konya Bölge Planı" hazırlık çalışmaları kapsamında tüm ilçelerde Kaymakamlar başkanlığında kurulan komisyonlar ile 6'şar adet toplantı düzenlenerek, ilçelerin 2023 yılı vizyonları belirlenmiş ve gerçekleştirilmesi öngörülen faaliyetler komisyon tarafından planlanmıştır. 2014 yılında mevcut durumu gösterir ilçe raporları ajansımız uzmanlarınca güncellenmiştir. 2019 yılına gelindiğinde ise ilçelerde yaşanan gelişmelerin görülmesi için ilçe raporları güncellenmiştir.

Bu doküman, İlçenin mevcut durumunu göstermekte ve ilçe potansiyellerin kullanımına yönelik olarak altyapı oluşturacağı düşünülmektedir. İlçe raporlarının hazırlanmasında kurumlar tarafından yayınlanan en güncel veriler kullanılmış olup İlçe Kaymakamlıkları tarafından hazırlanan ilçe brifinglerinden de yararlanılmıştır.

2. DOĞAL YAPI

İl merkezine uzaklığı 129 km'dir. İlçenin deniz seviyesinden ortalama yüksekliği 1.125 metredir. İlçenin, kuzeyinde Çumra ve Akören, güneyinde Hadim ve Antalya ili, batısında Ahırlı, Antalya ili ve doğusunda Güneysınır ilçesi bulunmaktadır. İlçenin yüzölçümü 1.098,5 km²'dir.

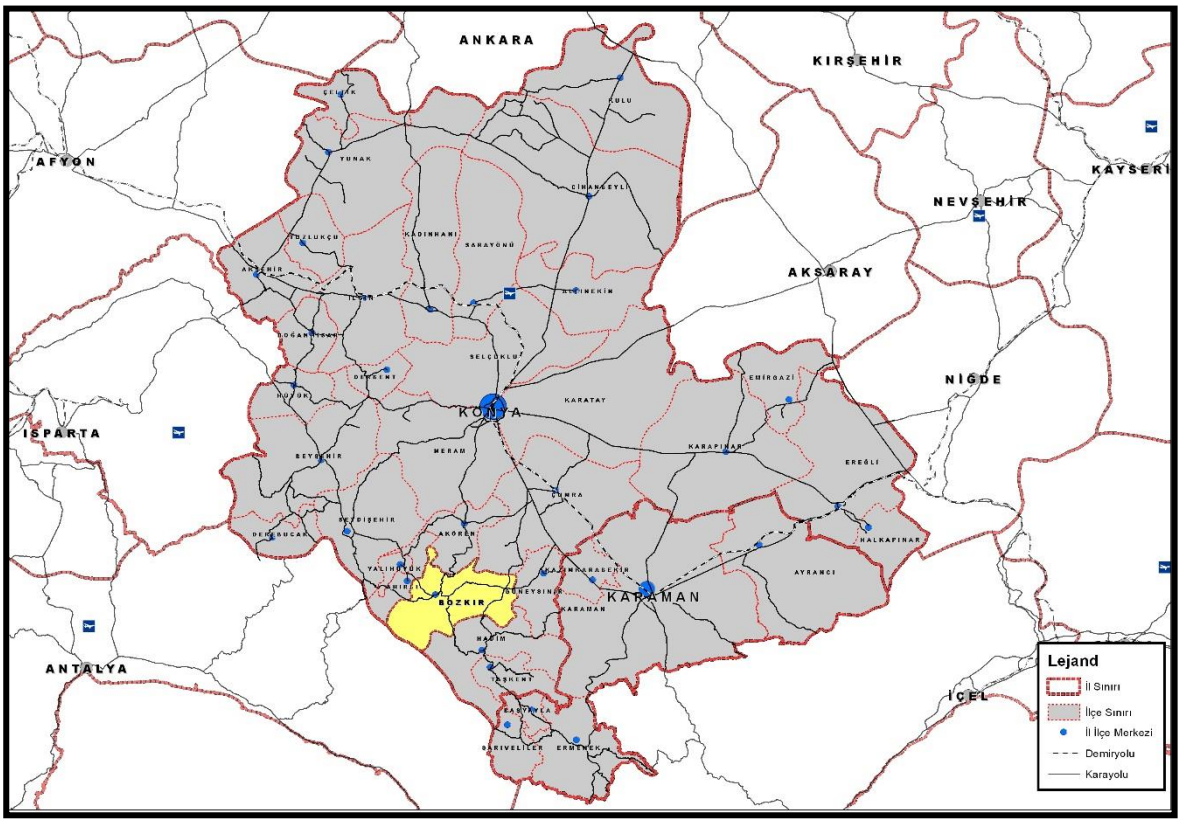

Bozkır, Çarşamba Çayının iki yamacında kurulmuş bir ilçedir. Torosların en yüksek kısımlarının bu bölgede bulunması nedeni ile ilçenin güney kesimi çok yüksek tepe ve dağlardan meydana gelmektedir. Geniş, yüksek yaylalar ve bağ sahaları bu bölgede hâkimdir. İlçenin belirli akarsularından olan Çarşamba Çayı ilçe sınırları içinden doğarak, Çumra ilçesi sınırlarına kadar ulaşmakta ve Apa Barajına dökülmektedir. İlçenin diğer akarsularından Göksu'nun bir kolu Gökdere, Hadim İlçesi hudutları içinden doğmaktadır. İlçede Çağlayan Göleti, Sarıot Gölü, Dipsiz Göl bulunmaktadır. Ayrıca KOP projesi kapsamında yer alan 12 proje içinde Bozkır ve Bağlarbaşı barajları yapılmaktadır. Sulama amacıyla yapılacak olan barajlarda toplanan suyun Çumra ve Karaman ovasına aktarılması planlanmaktadır.

Tablo 1. İlçe Alan Kullanım Dağılımı Tablosu

Alan Adı	Bozkır Alan Kullanım Türü		Konya Alan Kullanım Türü		Türkiye Alan Kullanım Türü		Bozkır Alan Kullanım/			
							Konya (%)	TR52 (%)	30. Göller Havzası (İle düşen) Arazi (%)	Türkiye (%)
	(Ha)	(%)	(Ha)	(%)	(Ha)	(%)				
Tarım Arazisi	20.053,80	18,26	2.247.856,60	55,08	24.294.680,8	31,00	0,89	0,80	4,88	0,08
Çayır-Mera	10.900,00	9,92	761.460,70	18,66	14.616.687,3	18,65	1,43	1,04	8,65	0,07
Orman	46.699,00	42,51	540.189,00	13,24	21.389.783,0	27,30	8,64	6,66	9,57	0,22
Diğer	32.199,99	29,31	531.845,65	13,03	18.056.548,9	23,04	6,05	4,61	8,97	0,18
Toplam	**109.852,79**	**100**	**4.081.351,95**	**100**	**78.357.700,0**	**100**	**2,69**	**2,21**	**7,94**	**0,14**

* Konya Tarım İl Müdürlüğü (2010), TÜİK (2009), DSİ

Bozkır ilçesi 109.852,79 ha alana sahip olup, Konya toplam alanının %2,69'unu oluşturmaktadır. İlçenin %42,51'i ormanla kaplıdır ve bu ormanlar, Konya ormanlarının %8,64'ünü, Göller Havzası'nın ise %9,57'sini kaplamaktadır. İlçedeki tarım arazilerinin oranı %18,26, çayır-meraların oranı ise %9,92'dir. Toros dağlarının eteğinde bulunan ilçe, Konya'nın en az tarım arazisi bulunan ilçelerindendir. Tarım arazileri parçalı ve küçük, toprak eğimi yüksek olduğu için tarımsal üretim ekonomik olarak yapılamamaktadır.

3. SEGE

Bölge içi gelişmişlik farklarının azaltılması politikası bölgesel gelişme sorununun temel bileşenlerinden bir tanesidir. Toplamda 37 ilçeden oluşan Konya Karaman Bölgesi'nde ilçeler arasında ciddi gelişmişlik farkları yaşanmaktadır. Bölgenin sahip olduğu geniş yüzölçümü nedeniyle kırsal ve kentsel alanlar arasındaki fiziki erişim imkânlarının sınırlı kalması ve buna bağlı olarak da mal, hizmet ve insan akımlarında kaliteli ve verimli bir hizmetin sunulamamasıdır.

Bölgedeki ilçelerin gelişmişlik düzeylerinin sosyo-kültürel ve ekonomik değişkenler yardımıyla ölçülmesi ve birbirleriyle analitik olarak karşılaştırılması TR 52 ilçeleri arasındaki gelişmişlik farklılıklarının azaltılmasına yönelik politikaların oluşturulması sürecinde önem taşımaktadır.

Buna göre 2011 yılında yapılan sosyal gelişmişlik endeksi çalınmasına göre ilçe 37 ilçe arasında 30. Sırada yer alırken 2013 yılında da aynı pozisyonun korumuştur. 2019 yılında Mevlana Kalkınma Ajansı tarafından yapılan Sosyo Ekonomik Gelişmişlik Endeks çalışmasında ilçe 17.sırada yer almaktadır.

4. DEMOGRAFİK YAPI

4.1. Nüfus

TÜİK ADNKS verilerine göre İlçe nüfusu 2018 yılı itibariyle 26287 kişidir Konya'da Yeni Büyükşehir Yasası ile birlikte köylerin yasal statüsünün ortadan kalkması nedeniyle 2013 yılından itibaren ilçenin köy nüfusu 0 olarak görülmektedir. İlçenin toplam nüfusu yıllar bazında azalmaktadır. Bunun ilçede kısıtlı istihdam olanaklarından olduğu düşünülmekte olup, genç nüfusun daha iyi işler bulabilmek için şehir merkezlerine göç ettiği düşünülmektedir.

Grafik 1 İlçe Nüfus Durumu

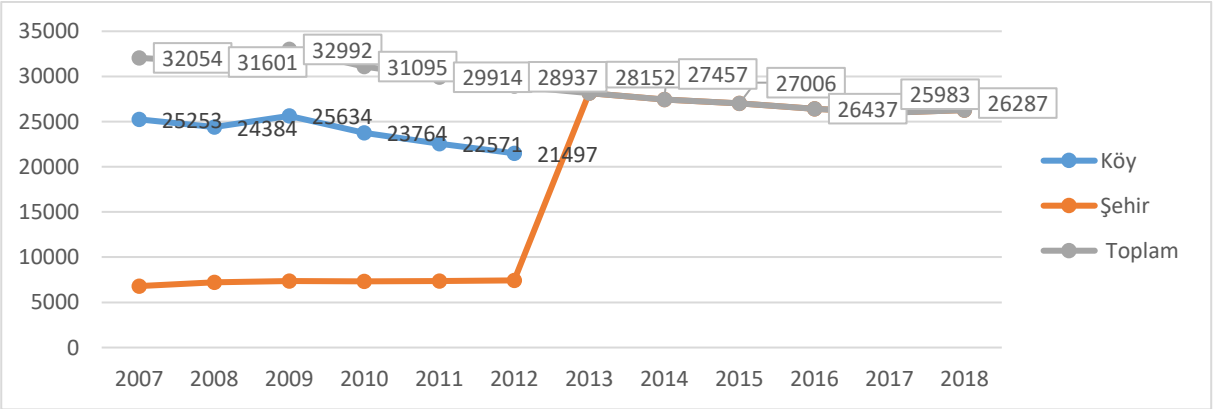

Kaynak: TÜİK,2019

4.2. Yaş Grupları

İlçede bulunan nüfusun yaş aralıklarına göre dağılımı incelendiğinde 2018 yılı itibariyle en fazla 15 -64 yaş arası nüfusun yer aldığı görülmektedir. 0-14 yaş aralığındaki nüfus 2018 yılı itibariyle toplam nüfusun yüzde 18,99 unu oluşturmaktadır. 65 yaş üstü nüfus ise ilçedeki toplam nüfusun yüzde 18,64 udur. Aşağıdaki grafikte yıllar itibariyle İlçede bulunan nüfusun yaş aralıklarına göre dağılımı izlenebilmektedir. İlçede 0-14 yaş arası yıllar içinde azalmaktayken, 65 üstü yaş artmaktadır. Bu veri ilçenin giderek yaşlandığını göstermektedir.

Grafik 2 İlçede Bulunan Nüfusun Yaş Aralıklarına Göre Dağılımı

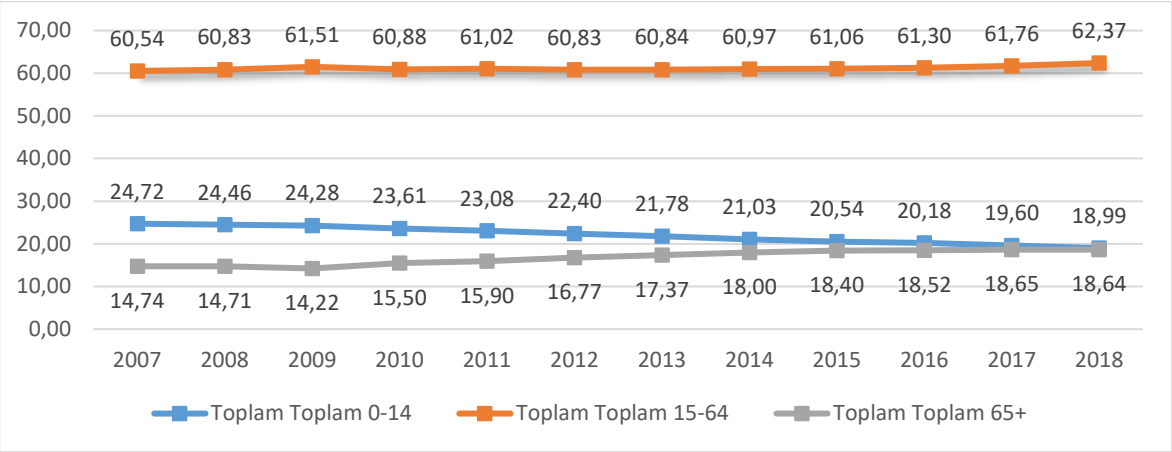

Kaynak: TÜİK,2019

İlçenin nüfus piramidi incelendiğinde 15-19 ve 20-24 yaş arası gençlerin fazla olduğu gözlemlenirken 10-14, 5-9 ve 0-4 yaş grubu nüfusun ise az olması dikkat çekmektedir. İlçede doğumların azaldığı gözlemlenmektedir. İlçenin sosyo-ekonomik açıdan benzerlik gösterdiği bir diğer ilçe ise Kadınhanı'dır. Yaş piramidi olarak iki ilçe aralarında benzerlikler göstermektedir. İki ilçe de zaman için de yaşlanmakta olup ilçe dışına göçler bulunmaktadır.

Grafik 3 İlçe Yaş Piramidi,2018

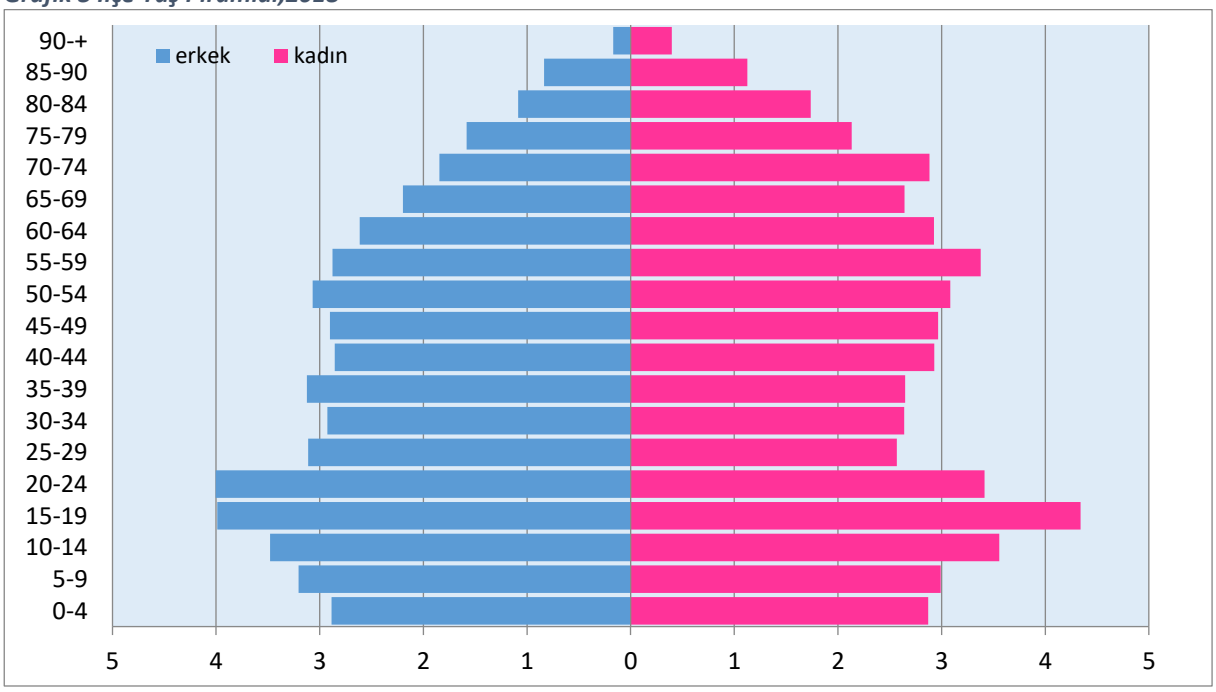

Kaynak: TÜİK,2019

4.3. Yaş Bağımlılık Oranları

Bağımlı nüfus, bir toplumda ekonomik olarak üretken olmayan nüfustur. Kendileri çalışmayıp, toplumdaki çalışanların ürettiklerini tüketen nüfus kitlesine bağımlı nüfus, bunların toplam nüfusa oranına ise bağımlılık oranı veya bağımlı nüfus oranı denir. İlçede 2007-2018 yılları arasında yaş bağımlılık oranları incelendiğinde 65 üstü yaş grubunun yaş bağımlılığı kısmi artarken, 0-14 yaş grubu bağımlılığı yıllar içerisinde düşmektedir. 2018 yılı itibariyle ilçede toplam yaş bağımlılık oranı 60,33 yaşlı bağımlılık oranı 29,88 ve genç yaş bağımlılık oranı ise 30,45'tir. İlçe kendisine sosyo-ekonomik yönden yakın olan Kadınhanı ilçesiyle karşılaştırıldığında Genç yaş bağımlılık oranı Bozkır'ın 30,45 iken Kadınhanı ilçesinin 39,49'dur.

Grafik 4 Nüfusun Yaş Bağımlılık Düzeyi

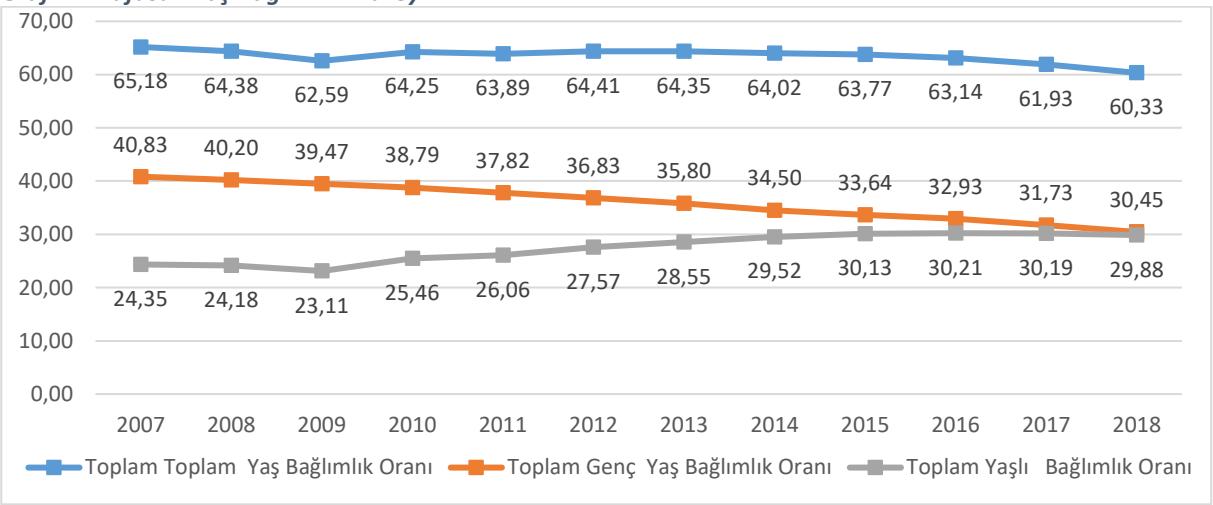

Kaynak: TÜİK,2019

5. EKONOMİ

5.1. İşyeri ve Çalışan Sayılarının Sektörlere göre dağılımı

İlçeye ait sigortalı çalışan ve işyeri sayıları sektörler bazında derlenmiştir. 2018 yılı itibariyle ilçede toplam 1656 kayıtlı sigortalı çalışan vardır. Sektörlere göre toplam sigortalı çalışan sayıları incelendiğinde ilçede en fazla Eğitim sektöründe istihdamın sağlandığı görülmektedir. İkinci sırada Binalar ile ilgili hizmetler ve çevre düzenlemesi faaliyetleri, üçüncü sırada ise Perakende ticaret (Motorlu kara taşıtları ve motosikletler hariç) gelmektedir. İlçenin sosyo-ekonomik yönden benzerlik gösterdiği Kadınhanı ve Sarayönü ilçelerinde de işyeri ve çalışan sayılarının dağılımının benzer sektörlere göre dağılım gösterdiği gözlemlenmektedir.

Tablo 2 Sektörlere göre toplam sigortalı çalışan sayısı

Toplam SIGORTALI SAYISI BOZKIR	2015	2016	2017	2018
Eğitim	228	537	496	357
Binalar ile ilgili hizmetler ve çevre düzenlemesi faaliyetleri	219	152	200	210
Perakende ticaret (Motorlu kara taşıtları ve motosikletler hariç)	168	182	184	180
Bina inşaatı	285	104	194	164
Bina dışı yapıların inşaatı	388	245	192	129
Kara taşımacılığı ve boru hattı taşımacılığı	75	95	93	90
Gıda ürünlerinin imalatı	41	80	91	81
Yiyecek ve içecek hizmeti faaliyetleri	64	71	55	62
Diğer madencilik ve taş ocakçılığı	29	19	42	52
Ormancılık ile endüstriyel ve yakacak odun üretimi	39	1	3	31
Toptan ticaret (Motorlu kara taşıtları ve motosikletler hariç)	26	23	25	26
Motorlu kara taşıtlarının ve motosikletlerin toptan ve perakende ticareti ile onarımı	12	20	27	24
İnsan sağlığı hizmetleri	8	9	15	22
Kok kömürü ve rafine edilmiş petrol ürünleri imalatı				18
Hukuk ve muhasebe faaliyetleri	16	14	11	17
Metal cevherleri madenciliği				16
Büro yönetimi, büro destek ve iş destek faaliyetleri	16	16	15	16
Barınacak yer sağlanmaksızın verilen sosyal hizmetler	14	11	14	14
Fabrikasyon metal ürünleri imalatı (makine ve teçhizat hariç)	8	5	7	12
Gayrimenkul faaliyetleri	6	8	10	12
Özel inşaat faaliyetleri	12	13	27	12
Güvenlik ve soruşturma faaliyetleri	3	9	12	12
Üye olunan kuruluşların faaliyetleri	9	12	10	10
Elektrik, gaz, buhar ve havalandırma sistemi üretim ve dağıtımı	11	6	5	9
Finansal hizmet faaliyetleri (Sigorta ve emeklilik fonları hariç)	9	8	9	8
Konaklama	10	10	13	7
Bilgisayarların, kişisel eşyaların ve ev eşyalarının onarımı	5	5	5	7
Kamu yönetimi ve savunma; zorunlu sosyal güvenlik		7	6	6
Bitkisel ve hayvansal üretim ile avcılık ve ilgili hizmet faaliyetleri	2	2	7	6
Taşımacılık için depolama ve destekleyici faaliyetler	20	2	2	5
Atığın toplanması, ıslahı ve bertarafı faaliyetleri; maddelerin geri kazanımı	2	5	3	5
Ağaç, ağaç ürünleri ve mantar ürünleri imalatı (mobilya hariç); saz, saman ve benzeri malzemelerden örülerek yapılan eşyaların imalatı	14	5	8	5
Kiralama ve leasing faaliyetleri	8	5	4	4
Finansal hizmetler ile sigorta faaliyetleri için yardımcı faaliyetler	3	3	2	3
Mobilya imalatı	2	2	4	3
Diğer metalik olmayan mineral ürünlerin imalatı	6	3	3	3
Veterinerlik hizmetleri	5	5	4	3
Yayımcılık faaliyetleri	3	3	3	3
Bilgi hizmet faaliyetleri	4		3	3
Diğer hizmet faaliyetleri	1	1	5	3
Kauçuk ve plastik ürünlerin imalatı	4	7	7	2
Ana metal sanayii	1	1	1	1

Toplam SIGORTALI SAYISI BOZKIR	2015	2016	2017	2018
Telekomünikasyon	2	1	1	1
Giyim eşyalarının imalatı	1	1	1	1
Mimarlık ve mühendislik faaliyetleri; teknik test ve analiz faaliyetleri	25	7	6	1
Diğer imalatlar	1	1		
Kayıtlı medyanın basılması ve çoğaltılması	1			
Posta ve kurye faaliyetleri		1		
Diğer mesleki, bilimsel ve teknik faaliyetler			1	
Genel Toplam	**1806**	**1717**	**1826**	**1656**

Kaynak: SGK 2019

2018 yılı itibariyle ilçede toplam 362 kayıtlı işyeri vardır Sektörlere göre toplam işyeri sayıları incelendiğinde ilçede en fazla Perakende ticaret (Motorlu kara taşıtları ve motosikletler hariç) sektöründe işletmenin varlığı dikkat çekmendedir. İkinci sırada Kara taşımacılığı ve boru hattı taşımacılığı, üçüncü sırada ise Bina inşaatı faaliyetleri gelmektedir. İlçenin sosyo-ekonomik yönden benzerlik gösterdiği Kadınhanı ve Sarayönü ilçelerinde de işyeri ve çalışan sayılarının dağılımının benzer sektörlere göre dağılım gösterdiği gözlemlenmektedir.

Tablo 3 Tablo 2 Sektörlere göre toplam işyeri sayısı

Toplam ISYERI_SAYISI BOZKIR	2015	2016	2017	2018
Perakende ticaret (Motorlu kara taşıtları ve motosikletler hariç)	70	67	72	71
Kara taşımacılığı ve boru hattı taşımacılığı	41	42	46	47
Bina inşaatı	34	29	36	38
Yiyecek ve içecek hizmeti faaliyetleri	20	20	21	25
Bina dışı yapıların inşaatı	15	15	15	18
Motorlu kara taşıtlarının ve motosikletlerin toptan ve perakende ticareti ile onarımı	8	14	19	17
Gıda ürünlerinin imalatı	13	18	19	15
Binalar ile ilgili hizmetler ve çevre düzenlemesi faaliyetleri	18	15	17	15
Eğitim	11	13	13	12
Toptan ticaret (Motorlu kara taşıtları ve motosikletler hariç)	12	11	11	9
Gayrimenkul faaliyetleri	6	8	10	9
Hukuk ve muhasebe faaliyetleri	6	5	5	6
İnsan sağlığı hizmetleri	4	5	6	6
Özel inşaat faaliyetleri	6	7	6	5
Üye olunan kuruluşların faaliyetleri	5	7	6	5
Diğer madencilik ve taş ocakçılığı	5	4	4	4
Ağaç, ağaç ürünleri ve mantar ürünleri imalatı (mobilya hariç); saz, saman ve benzeri malzemelerden örülerek yapılan eşyaların imalatı	4	4	5	4
Ormancılık ile endüstriyel ve yakacak odun üretimi	5	1	2	3
Taşımacılık için depolama ve destekleyici faaliyetler	5	1	1	3
Büro yönetimi, büro destek ve iş destek faaliyetleri	3	2	2	3
Bilgisayarların, kişisel eşyaların ve ev eşyalarının onarımı	2	2	2	3
Finansal hizmetler ile sigorta faaliyetleri için yardımcı faaliyetler	2	2	2	3
Elektrik, gaz, buhar ve havalandırma sistemi üretim ve dağıtımı	3	2	3	3
Bitkisel ve hayvansal üretim ile avcılık ve ilgili hizmet faaliyetleri	2	2	4	3
Veterinerlik hizmetleri	3	3	3	3
Fabrikasyon metal ürünleri imalatı (makine ve teçhizat hariç)	5	3	5	3
Diğer hizmet faaliyetleri	1	1	4	3
Güvenlik ve soruşturma faaliyetleri	1	2	3	3

Toplam ISYERI_SAYISI BOZKIR	2015	2016	2017	2018
Metal cevherleri madenciliği				2
Diğer metalik olmayan mineral ürünlerin imalatı	3	2	2	2
Barınacak yer sağlanmaksızın verilen sosyal hizmetler	2	2	2	2
Kauçuk ve plastik ürünlerin imalatı	3	2	3	2
Konaklama	4	3	3	2
Mobilya imalatı	1	1	2	2
Kok kömürü ve rafine edilmiş petrol ürünleri imalatı				1
Giyim eşyalarının imalatı	1	1	1	1
Atığın toplanması, ıslahı ve bertarafı faaliyetleri; maddelerin geri kazanımı	1	1	1	1
Yayımcılık faaliyetleri	1	1	1	1
Telekomünikasyon	2	1	1	1
Kamu yönetimi ve savunma; zorunlu sosyal güvenlik		2	2	1
Ana metal sanayii	1	1	1	1
Kiralama ve leasing faaliyetleri	1	1	1	1
Mimarlık ve mühendislik faaliyetleri; teknik test ve analiz faaliyetleri	2	1	1	1
Bilgi hizmet faaliyetleri	1		1	1
Finansal hizmet faaliyetleri (Sigorta ve emeklilik fonları hariç)	1	1	1	1
Kayıtlı medyanın basılması ve çoğaltılması	1			
Posta ve kurye faaliyetleri		1		
Diğer mesleki, bilimsel ve teknik faaliyetler			1	
Diğer imalatlar	1	1		
Genel Toplam	**336**	**327**	**366**	**362**

Kaynak: SGK 2019

5.2. İlçede Öne Çıkan Sektörler

YOĞUNLAŞMA KATSAYISI (YK) (LOCATİON QUOTİENT)

YK genelde bir sektörün belli bir bölgedeki yığılmasını ulusal referansla ölçmeye yaramaktadır. Bir sektörün YK değerinin 1'den büyük çıkması sektörün o bölgede yoğunlaştığı anlamına gelmektedir. Öte yandan bir sektördeki kat sayının zaman içerisindeki değişimine bakılarak sektörün yoğunlaşmasının azaldığı ya da arttığı gözlemlenebilir. Ayrıca bu değişime bakılarak daha önce bölgede yoğunlaşma göstermemesine ancak zaman içerisinde yoğunlaşan sektörlere özel önem verilebilir. Ancak diğer yandan YK değeri 1'den büyük çıkan her sektörü bölgede rekabetçi olarak yorumlamak doğru değildir.

YKi=(ai/at) / (Ai/At)

- ai=ilçenin i sektöründeki toplam istihdamı
- at= ilçenin toplam istihdamı
- Ai= bölgenin i sektöründeki toplam istihdamı
- At= bölgenin toplam istihdamı

Yoğunlaşma Katsayısı ile ilgili Açıklama: Yoğunlaşma katsayısı ile TR52 bölgesi içindeki x sektörde istihdam edilen kişi sayısının ilçelere pay edilmesi ile oransal olarak hangi ilçelerin öne çıktığını görmüş oluyoruz. Yani ilçenin en fazla istihdamının hangi sektörde olduğunu gösteren bir rakam değildir. Hatta ilçede en az istihdam o sektörde bile olsa yoğunlaşma katsayısı yüksek çıkabilmektedir. Örneğin TR52'de x sektöründe 2 kişi istihdam ediliyor olsun ve bunun biri A biri de B ilçesinde, ancak A ve B ilçelerindeki istihdam sayıları da en az x sektöründe olsa bile bu sektörün yoğunlaşma oranı A ve B ilçelerinde çok yüksek çıkacaktır.

İlçeye ait ekonomik veriler Sosyal Güvenlik Kurumu'ndan temin edilmiştir. Elde edilen veriler kapsamında nace rev 2 2li kodda işyeri ve sigortalı çalışan sayıları analiz edilmiştir. Bu analizde amaç TR52 düzey 2 bölgesine göre ilçede spesifik olarak yoğunlaşmanın yaşandığı sektörlerin tespit edilmesidir. Bunun için ise "location Quotient" yöntemi kullanılmıştır. İmalat sanayi yoğunlaşması "Yoğunlaşma Katsayısı (YK) Analizi ile imalat sanayi 2'li kodda 2018 yılı için yapılmıştır.

İlçeye ait ekonomik veriler Sosyal Güvenlik Kurumu'ndan temin edilmiştir. Elde edilen veriler kapsamında nace rev 2 2li kodda işyeri ve sigortalı çalışan sayıları analiz edilmiştir. Bu analizde amaç TR52 düzey 2 bölgesine göre ilçede spesifik olarak yoğunlaşmanın yaşandığı sektörlerin tespit edilmesidir. Bunun için ise "location Quotient" yöntemi kullanılmıştır. İmalat sanayi yoğunlaşması "Yoğunlaşma Katsayısı (YK) Analizi ile imalat sanayi 2'li kodda 2018 yılı için yapılmıştır.

Buna göre ilçede **Kok kömürü ve rafine edilmiş petrol ürünleri imalatı , Metal cevherleri madenciliği , Ormancılık ile endüstriyel ve yakacak odun üretimi faaliyetlerinin** TR52 bölgesine göre daha fazla yoğunlaştığı görülmektedir.

Tablo 4 Sektörlere göre ilçece yoğunlaşma katsayıları

BOZKIR	YK	İstihdam	Yüzde
Kok kömürü ve rafine edilmiş petrol ürünleri imalatı	66,294	18	1,09
Metal cevherleri madenciliği	18,962	16	0,97
Ormancılık ile endüstriyel ve yakacak odun üretimi	6,311	31	1,87
Diğer madencilik ve taş ocakçılığı	5,671	52	3,14
Bina dışı yapıların inşaatı	4,074	129	7,79
Veterinerlik hizmetleri	2,762	3	0,18
Binalar ile ilgili hizmetler ve çevre düzenlemesi faaliyetleri	2,481	210	12,68
Üye olunan kuruluşların faaliyetleri	1,935	10	0,60
Barınacak yer sağlanmaksızın verilen sosyal hizmetler	1,917	14	0,85
Eğitim	1,775	357	21,56
Yayımcılık faaliyetleri	1,555	3	0,18
Bina inşaatı	1,342	164	9,90
Perakende ticaret (Motorlu kara taşıtları ve motosikletler hariç)	1,334	180	10,87
Bilgisayarların, kişisel eşyaların ve ev eşyalarının onarımı	1,327	7	0,42
Bilgi hizmet faaliyetleri	1,292	3	0,18
Yiyecek ve içecek hizmeti faaliyetleri	1,290	62	3,74
Kiralama ve leasing faaliyetleri	1,277	4	0,24
Kara taşımacılığı ve boru hattı taşımacılığı	1,270	90	5,43
Finansal hizmet faaliyetleri (Sigorta ve emeklilik fonları hariç)	1,177	8	0,48
Finansal hizmetler ile sigorta faaliyetleri için yardımcı faaliyetler	1,162	3	0,18
Hukuk ve muhasebe faaliyetleri	1,095	17	1,03
Motorlu kara taşıtlarının ve motosikletlerin toptan ve perakende ticareti ile onarımı	0,869	24	1,45
Telekomünikasyon	0,834	1	0,06
Elektrik, gaz, buhar ve havalandırma sistemi üretim ve dağıtımı	0,828	9	0,54
Gayrimenkul faaliyetleri	0,736	12	0,72
Atığın toplanması, ıslahı ve bertarafı faaliyetleri; maddelerin geri kazanımı	0,713	5	0,30
Gıda ürünlerinin imalatı	0,600	81	4,89
Ağaç, ağaç ürünleri ve mantar ürünleri imalatı (mobilya hariç); saz, saman ve benzeri malzemelerden örülerek yapılan eşyaların imalatı	0,579	5	0,30

BOZKIR	YK	İstihdam	Yüzde
İnsan sağlığı hizmetleri	0,529	22	1,33
Özel inşaat faaliyetleri	0,499	12	0,72
Büro yönetimi, büro destek ve iş destek faaliyetleri	0,470	16	0,97
Güvenlik ve soruşturma faaliyetleri	0,443	12	0,72
Konaklama	0,431	7	0,42
Toptan ticaret (Motorlu kara taşıtları ve motosikletler hariç)	0,399	26	1,57
Kamu yönetimi ve savunma; zorunlu sosyal güvenlik	0,304	6	0,36
Bitkisel ve hayvansal üretim ile avcılık ve ilgili hizmet faaliyetleri	0,291	6	0,36
Diğer hizmet faaliyetleri	0,283	3	0,18
Taşımacılık için depolama ve destekleyici faaliyetler	0,266	5	0,30
Mobilya imalatı	0,234	3	0,18
Diğer metalik olmayan mineral ürünlerin imalatı	0,174	3	0,18
Fabrikasyon metal ürünleri imalatı (makine ve teçhizat hariç)	0,140	12	0,72
Kauçuk ve plastik ürünlerin imalatı	0,086	2	0,12
Mimarlık ve mühendislik faaliyetleri; teknik test ve analiz faaliyetleri	0,067	1	0,06
Giyim eşyalarının imalatı	0,050	1	0,06
Ana metal sanayii	0,039	1	0,06
Diğer imalatlar	0,000		0,00
Diğer mesleki, bilimsel ve teknik faaliyetler	0,000		0,00
Kayıtlı medyanın basılması ve çoğaltılması	0,000		0,00
Posta ve kurye faaliyetleri	0,000		0,00

6. EĞİTİM

İlçeye ait eğitim istatistiklerin elde edilmesinde biricik kaynaklar İl Milli eğitim Müdürlüğü ve TÜİK resmi istatistik programı olmuştur. İstatistikler eğitimin genel durumu ve bitirilen eğitim düzeyi olmak üzere iki ana başlık altında incelenmiştir.

6.1. Eğitim Genel Durumu

Tablo 5 Eğitim Genel Durumu, 2018

	DERSLİK SAYISI	ÖĞRETMEN SAYISI	ÖĞRENCİ SAYISI	OKUL/KURUM SAYISI	DERSLİK BAŞINA DÜŞEN ÖĞRENCİ SAYISI	ÖĞRETMEN BAŞINA DÜŞEN ÖĞRENCİ SAYISI
İLKOKUL	124	104	1470	24	11,9	14,1
OKUL ÖNCESİ	6	4	32	2	5,3	8,0
ORTAOKUL	101	150	1756	14	17,4	11,7
ORTAÖĞRETİM	77	118	1289	6	16,7	10,9
YAYGIN EĞİTİM	7	4	0	2	0,0	0,0
TOPLAM	**315**	**380**	**4547**	**48**	**14,4**	**12,0**

Kaynak: İl Milli Eğitim Müdürlüğü,2019

2018 yılı itibari ile ilçede 315 derslik, 380 öğretmen ve 4547 öğrenci bulunmaktadır. İlçede derslik başına düşen öğrenci sayısı 14,4 iken öğretmen başına düşen öğrenci sayısı 12 dir. Benzer ilçelerden birisi olan Kadınhanı'nın derslik başına düşen öğrenci sayısı 15,2 iken öğretmen başına düşen öğrenci sayısı 14,5'tir. Derslik başına düşen öğrenci sayısı ve öğretmen başına düşen öğrenci sayısı istatistiklerinin eğitim kalitesine direk bir etkisi yoktur. Bu kavramlar göreceli olmakla beraber eğitim kalitesinde kullanılan ölçütlerdir.

6.2. Bitirilen Eğitim Düzeyi

Tablo 6 Bitirilen Eğitim Düzeyi,2017

	Okuma Yazma Bilmeyen	Okuma Yazma Bilen Fakat Bir Okul Bitirmeyen	İlkokul	İlköğretim	Ortaokul Veya Dengi Meslek Ortaokul	Lise Ve Dengi Meslek Okulu	Yüksek okul Veya Fakülte	Yüksek Lisans	Doktora	Bilinmeyen
2008	13,0	19,4	39,2	12,0	1,9	7,5	2,3	0,2	0,0	4,5
2009	12,1	18,7	39,5	13,9	1,9	7,4	2,8	0,2	0,0	3,5
2010	10,4	19,5	37,0	16,6	2,3	7,8	2,8	0,3	0,0	3,2
2011	9,2	20,1	36,3	17,6	2,3	8,4	3,3	0,3	0,0	2,5
2012	4,0	24,9	36,2	18,4	2,3	7,9	4,2	0,2	0,0	1,9
2013	3,8	24,3	36,1	18,6	2,4	8,1	4,7	0,3	0,0	1,7
2014	3,9	17,3	42,4	16,1	5,8	8,3	5,2	0,4	0,0	0,6
2015	3,7	16,7	42,6	14,2	7,4	8,8	5,8	0,4	0,0	0,3
2016	3,6	15,7	42,9	11,7	9,6	9,5	6,3	0,4	0,0	0,3
2017	3,5	14,8	43,3	12,1	8,7	10,0	6,6	0,5	0,1	0,4

Kaynak: TÜİK,2019

2017 yılı itibariyle ilçede Okuma Yazma Bilmeyenlerin % 3,5 iken Okuma Yazma Bilen Fakat Bir Okul Bitirmeyenlerin oranı toplam nüfusun %14,8 ini oluşturmaktadır. Nüfusun % 43,3 ı ilkokul mezunu iken, ilköğretim mezunlarının sayısı toplam nüfusun %14,8 sine karşılık gelmektedir. İlçe nüfususun % 8,7 si ortaöğretim, %10 u Lise Ve Dengi Meslek Okulu ve %6,6 sı yükseköğretim mezunudur.

7. SAĞLIK

2019 yılı itibariyle İlçede 1. basamak sağlık hizmeti veren kurum istatistiklerine bakıldığında 4 adet Ana Sağlığı Merkezi, bu merkezlerde hizmet veren 9 hekim ve 9 adet diğer sağlık hizmeti veren personel bulunmaktadır.

Benzer şekilde ilçede 2019 yılı itibariyle İlçede 2. basamak sağlık hizmeti veren kurum istatistiklerine göre 1 adet hastane, 11 Hekim, 22 tane diğer sağlık personeli ve 50 yatak bulunmaktadır.

8. TARIM VE HAYVANCILIK

8.1. Tarım Alanları

İlçede 2018 yılı itibariyle 39756 dekar Meyveler, İçecek Ve Baharat Bitkileri Alanı, 63862 dekar nadas alanı, 579 dekar sebze alanı ve 69748 dekar Tahıllar Ve Diğer Bitkisel Ürünlerin Alanı bulunmaktadır. Yıllar itibariyle incelendiğinde meyve alanları artarken nadas alanlarında azalış yaşanmaktadır. 2012 – 2013 yılında nadas alanları artmış olmakla beraber 2017 yılından sonra azalmaya başlamıştır. Tahıl alanları ise 2007 yılından sonra bir artış yaşamakla beraber zaman içerisinde bir değişime uğramamıştır.

Grafik 5 Tarım Alanları

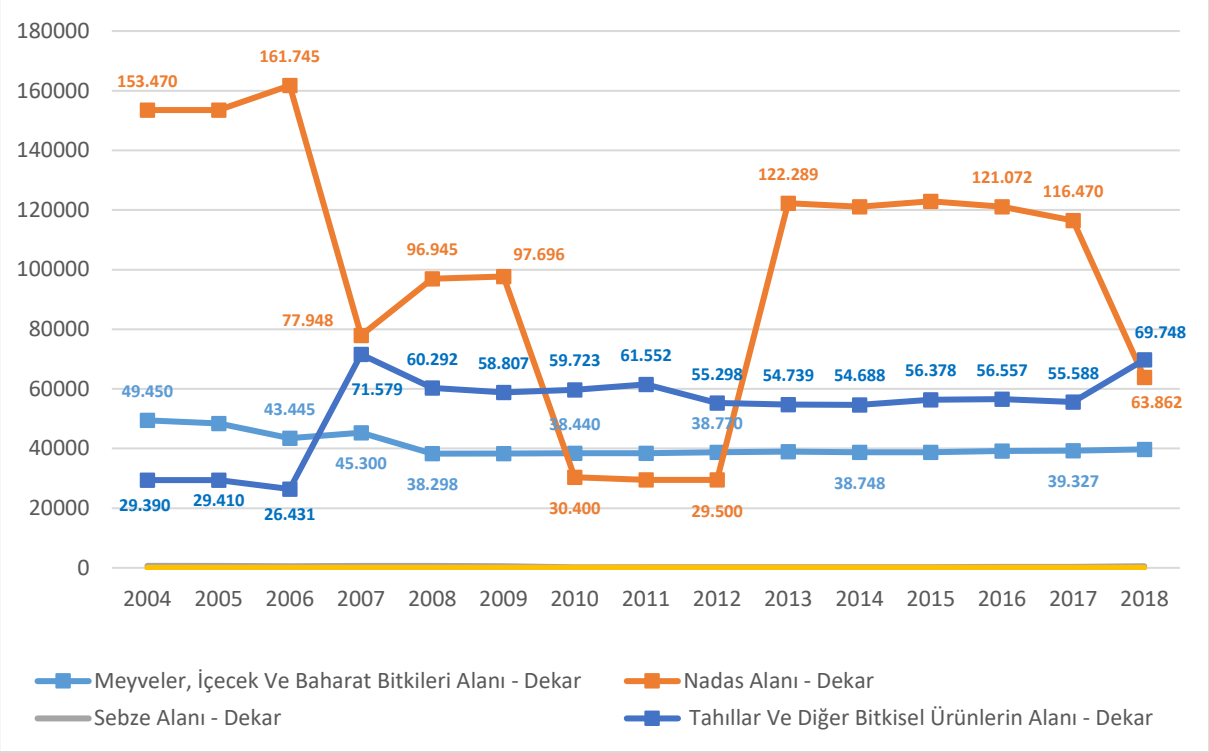

Kaynak: TÜİK,2019

8.2. Bitkisel Üretim

8.2.1.Tahıllar ve Diğer Bitkisel Ürünler

İlçede 2018 yılı bitkisel üretim istatistikleri incelendiğinde Tahıllar ve Diğer Bitkisel Ürünler grubunda en fazla ekimi yapılan ürünün buğday(durum buğdayı hariç) olduğu görülmektedir. Konya da ekilen buğday, durum buğdayı hariç'in %0,79'u burada ekilmektedir. Ürünün toplam ekilen alanı 35843 dekardır. İkinci sırada nohut gelmektedir. Nohut 2018 yılında ilçede 16563 dekarlık bir alanda ekimi yapılmıştır. Konya'da ekilen nohutun %4,71'i ilçede ekilmektedir. Bunların dışında en fazla ekimi yapılan ürünler sırasıyla 7472 dekarlık alanda arpa 4012 dekarlık alanda durum buğdayı üretimidir.

Tablo 7 Tahıllar ve Diğer Bitkisel Ürünler İstatistikleri,2018

	Bozkır	Konya	İlçe Payı(%)
Buğday, Durum Buğdayı Hariç			
Ekilen Alan	35.843	4.562.337	0,79
Hasat Edilen	35.843	4.540.975	0,79
Üretim Miktarı	8.481	1.363.378	0,62
Verim	237	300	
Nohut, Kuru			
Ekilen Alan	16.563	351.518	4,71
Hasat Edilen	16.563	351.518	4,71
Üretim Miktarı	1.866	48.845	3,82
Verim	113	139	
Arpa (Diğer)			
Ekilen Alan	7.472	2.744.806	0,27
Hasat Edilen	7.472	2.725.640	0,27
Üretim Miktarı	1.746	856.917	0,20
Verim	234	314	
Durum Buğdayı			
Ekilen Alan	4.012	2.233.888	0,18
Hasat Edilen	4.012	2.233.888	0,18
Üretim Miktarı	1.027	674.558	0,15
Verim	256	302	
Patates (Tatlı Patates Hariç)			
Üretim Miktarı	1.713	611.957	0,28
Verim	1.696	4.126	
Ekilen Alan	1.010	148.333	0,68
Hasat Edilen	1.010	148.333	0,68

Kaynak: TÜİK,2019

2018 yılında Tahıllar ve Diğer Bitkisel Ürünler grubunda hasadı en fazla yapılan ürünlere bakıldığında ilk sırada buğday durum buğdayı hariç vardır. Konya'da hasat edilen buğdayın %0,79'dur. Ürünün toplam hasat alanı 35843 dekardır. İkinci sırada nohut gelmektedir. Nohut 2018 yılında ilçede 16563 dekarlık bir alanda hasat edilmiştir. Konya'da hasat edilen kuru nohutun %4,71 i ilçeden hasat edilmektedir. Bunların dışında en fazla hasat edilen ürünler sırasıyla 7472 dekarlık alanda arpa ve Durum Buğdayı 1805 dekarlık alanda mısır üretimidir.

Tahıllar ve Diğer Bitkisel Ürünler grubunda ilçede en fazla üretimi yapılan alanlara bakıldığında ise ilk sırada 8481 tonluk bir üretimle buğday durum buğdayı hariç gelmektedir. Buğdayı sırasıyla nohut kuru 1866 ton, arpa-1746 ton, patates 1713 ton ile takip etmektedir. İlçede üretilen tahıl ürünleri Konya genelinde büyük bir orana sahip olmamakla beraber Konya'nın ihtiyacının çok küçük bir kısmını karşılanmaktadır.

Tahıllar ve Diğer Bitkisel Ürünler grubu verim açısında kıyaslandığında ise verimi en yüksek tahıl ürünü 2501 Kg/Dekar ile Yonca(Yeşil ot). Bunu sırasıyla patates ve korunga takip etmektedir.

8.2.2.Sebzeler

İlçede 2018 yılı bitkisel üretim istatistikleri incelendiğinde sebzeler grubunda en fazla ekimi yapılan ürün 185 dekar ile fasulyedir. Bunu sırası ile 150 dekarla karpuz izlemektedir. İlçede sebze grubunda 2018 yılı itibariyle üretimi en fazla yapılan ürün 450 ton ile karpuz, Bu ürünü sırasıyla 129 ton ile fasulye, taze ve 101 ton ile soğan izlemektedir. İlçede üretilen sebzeler Konya genelinde üretilen sebzelere göre çok düşük miktarlarda üretilmekte olup, Konya'nın ihtiyacının çok küçük bir kısmını karşılamaktadır.

Tablo 8 Sebzecilik İstatistikleri,2018

	Bozkır	Konya	İlçe Payı(%)
Karpuz			
Üretim Miktarı	450	70.512	0,638189
Ekilen Alan	150	16.150	0,928793
Fasulye, Taze			
Ekilen Alan	185	14.360	1,288301
Üretim Miktarı	129	16.941	0,761466
Soğan (Kuru)			
Üretim Miktarı	101	74.006	0,136475
Ekilen Alan	84	22.907	0,3667
Sarımsak (Kuru)			
Ekilen Alan	80	3.312	2,415459
Üretim Miktarı	68	4.627	1,469635
Lahana (Beyaz)			
Üretim Miktarı	70	3.430	2,040816
Ekilen Alan	14	832	1,682692
Domates (Sofralık)			
Üretim Miktarı	42	163.856	0,025632
Ekilen Alan	27	32.484	0,083118
Patlıcan			
Üretim Miktarı	34	2.944	1,154891
Ekilen Alan	10	1.420	0,704225
Kavun			
Üretim Miktarı	20	148.026	0,013511
Ekilen Alan	10	32.342	0,03092

Kaynak: TÜİK,201

8.2.3.Meyveler

İlçede 2018 yılında en fazla meyvelik alanına sahip ürün Kimyon dur. Ürün toplamda 40000 dekarlık bir alana sahiptir. Bunu sırasıyla 1000 dekar ile çörek otu tohumu, 32 dekar ile elma, 31 dekar ile sofralık üzüm izlemektedir. Bozkır ilçesi meyvecilikte Konya'nın en önemli ilçelerinden birisi olup, özellikle elma üretimi ön sıralardadır. Elma(Golden) toplamda 10.226 dekarlık alanda üretilirken bu miktar Konya'daki miktarın %34,83'üdür.

Tablo 9 Meyvecilik İstatistikleri,2018

	Bozkır	Konya	İlçe Payı(%)
Elma (Golden)			
Meyve Veren Yaşta Ağaç Sayısı	231.500	744.713	31,0858
Toplu Meyveliklerin Alanı	10.226	29.355	34,83563
Üretim Miktarı	6.945	31.287	22,19772
Meyve Vermeyen Yaşta Ağaç Sayısı	4.900	53.899	9,091078
Verim	30	42	
Elma (Starking)			
Meyve Veren Yaşta Ağaç Sayısı	145.000	749.499	19,34626
Meyve Vermeyen Yaşta Ağaç Sayısı	22.000	207.864	10,58384
Toplu Meyveliklerin Alanı	5.829	25.449	22,90463
Üretim Miktarı	4.350	30.997	14,03362
Verim	30	41	
Elma (Amasya)			
Meyve Veren Yaşta Ağaç Sayısı	70.000	170.194	41,12953
Toplu Meyveliklerin Alanı	3.067	5.724	53,58141
Üretim Miktarı	2.100	8.286	25,34395
Verim	30	49	
Meyve Vermeyen Yaşta Ağaç Sayısı	-	11.848	0
Kiraz			
Meyve Veren Yaşta Ağaç Sayısı	28.500	1.923.141	1,481951
Meyve Vermeyen Yaşta Ağaç Sayısı	20.000	354.888	5,635581
Toplu Meyveliklerin Alanı	3.067	70.987	4,320509
Üretim Miktarı	570	68.204	0,835728
Verim	20	35	
Sofralık Üzüm, Çekirdekli			
Toplu Meyveliklerin Alanı	15.544	51.488	30,18956
Üretim Miktarı	11.807	50.614	23,32754
Verim	760	983	
Meyve Vermeyen Yaşta Ağaç Sayısı	-	-	
Meyve Veren Yaşta Ağaç Sayısı	-	-	
Erik			
Meyve Veren Yaşta Ağaç Sayısı	17.600	208.306	8,449109
Meyve Vermeyen Yaşta Ağaç Sayısı	3.000	45.559	6,584868
Üretim Miktarı	528	9.871	5,349002
Toplu Meyveliklerin Alanı	460	4.485	10,25641
Verim	30	47	
Dut			
Meyve Veren Yaşta Ağaç Sayısı	18.000	34.196	52,63774
Üretim Miktarı	179	510	35,09804
Meyve Vermeyen Yaşta Ağaç Sayısı	100	448	22,32143
Verim	10	15	
Toplu Meyveliklerin Alanı	-	7	

Kaynak: TÜİK,2019

İlçede 2018 yılı bitkisel üretim istatistikleri incelendiğinde meyveler grubunda en fazla üretimi yapılan sofralık üzüm dür. Konya'da üretilen sofralık üzümün %23'ü burada üretilmektedir. Toplamda 11807 ton üretim yapılmıştır. Bunu sırasıyla 6945 ton ile elma(golden), 4350 ton ile elma starking, 2100 ton ile elma(amasya) izlemektedir. Konya'da üretilen elma(golden) ın %22'si ilçede üretilmektedir. Aynı şekilde Konya'da üretilen elma(Amasya)'nın %25'i ilçede üretilmektedir. İlçede aynı zamanda çok fazla

dut meyvesi üretilmekte olup Konya'da üretilen dut meyvesinin %35 gibi çok büyük miktarı ilçede üretilmektedir.

Meyve grubunda ilçede en fazla verim 1500 kg/dekar ile çilek den alınmaktadır. İkinci sırada ise kurutmalık üzüm 1072kg/ağaç başına verimi en yüksek ürün olarak dikkat çekmektedir. Üçüncü sırada ise 760 kg/ağaç ile sofralık üzüm gelmektedir.

Genel olarak ilçe meyvecilik ve meyve üretiminde ön sıralarda olup Konya'da üretilen meyvenin büyük çoğunluğu ilçeden karşılanmaktadır.

8.3. Hayvansal Üretim

İlçede 2018 yılında hayvansal üretim istatistikleri TÜİK resmi istatistiktik programı kapsamında elde edilen en güncel veriler ile derlenmiştir. Hayvancılık istatistikleri canlı hayvan sayıları, hayvansal üretim, arıcılık, tavukçuluk, kırkılan ve sağılan hayvan istatistikleri alt başlıkları şeklinde verilmiştir.

8.3.1.Canlı Hayvan Sayıları

Canlı hayvan sayılarına ait istatistiklere bakıldığında ilçede 2018 yılı itibariyle en fazla keçi ve koyun varlığının olduğu görülmektedir. Bunları sırasıyla sığır, buzağı ve dana takip etmektedir. İlçede hayvancılık önemli geçim kaynaklarında birisidir. İlçede ne fazla küçükbaş hayvan olarak keçi yetiştirilmektedir. Yetiştirilen keçiler Konya'da yetiştirilen keçilerin %7,48'idir. Bunun yanısıra Konya genelinde bulunan Katır sayısının %17,89'u ilçede bulunmaktadır.

Tablo 10 Canlı Hayvan Sayıları, Adet, 2018

	Konya	Bozkır	İlçe Payı(%)
Keçi	251.451	18.800	7,48
Koyun	2.001.010	11.800	0,59
Sığır	675.382	8.132	1,20
Buzağı Ve Dana	245.854	3.472	1,41
Eşek	6.238	200	3,21
Katır	665	119	17,89
At	1.329	50	3,76
Manda	336	1	0,30

Kaynak: TÜİK,2019

8.3.2.Hayvansal Üretim Miktarları

Hayvansal üretim istatistiklerine detaylı bakıldığında en fazla hayvansal ürerimin 2018 yılı Arı kovanı sayısı kaynaklı olduğu görülmektedir. İlçede aynı yıl toplam 18.007 tane Arı Kovanı sayısı elde edilmiştir. İlçede arıcılık önemli geçim kaynaklarından birisi olup, Konya'daki kovan sayısının %16,19'u ilçede bulunmaktadır. İlçede üretilen bal Konya genelinde üretilen balın %14,12'sine karşılık gelmektedir. Ayrıca ilçede üretilen balmumu Konya genelinde üretilen balmumun yaklaşık %10'una denk gelmektedir. İkinci en yüksek hayvansal üretim sığır sütü dür. Yıl içerisindeki toplam üretim miktarı 17.132 ton civarındadır. Bunları sırasıyla keçi sütü takip etmektedir.

Tablo 11 Hayvansal Üretim Miktarları, Ton,2018

	Konya	Bozkır	İlçe Payı(%)
Arı Kovanı Sayısı	111.247	18.007	16,19
Sığır Sütü	1.279.765	17.132	1,34
Keçi Sütü	11.196	1.081	9,65
Koyun Sütü	86.095	629	0,73
Bal Üretimi	1.090	154	14,12
Yapağı	3.653	19	0,52
Keçi Kılı Üretimi	180	13	7,07
Balmumu Üretimi	42	4	9,25

Kaynak: TÜİK,2019

8.3.3.Arıcılık Faaliyeti Yapan İşletme Sayısı

İlçede 2004 -2018 yılları arasındaki işletme sayıları aşağıdaki tabloda zaman serisi olarak verilmiştir. Yıllar itibariyle arıcılık faaliyeti yapan işletme sayılarına bakıldığında ilçede son yılda 196 adet aktif işletme bulunduğu görülmektedir. Son yıllarda işletme sayısı giderek artmaktadır.

Grafik 6 Arıcılık Faaliyeti Yapan İşletme Sayısı

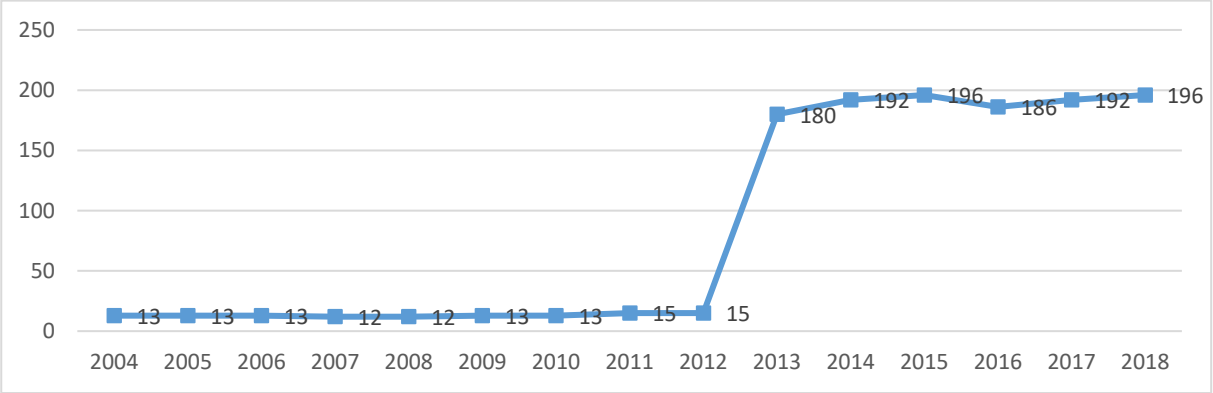

Kaynak: TÜİK,2019

8.3.4.Tavukçuluk

İlçede 2004-2018 yılları arasındaki tavukçuluk istatistikleri aşağıdaki tabloda verilmiştir. Buna ilçede 2018 yılı itibariyle 3000 adet yumurta tavuğu bulunmaktadır. İlçede önceki yıllarda var olan et tavuğu son yıllarda yetiştirilmemektedir.

Grafik 7 Yıllar İtibariyle Tavuk Sayıları

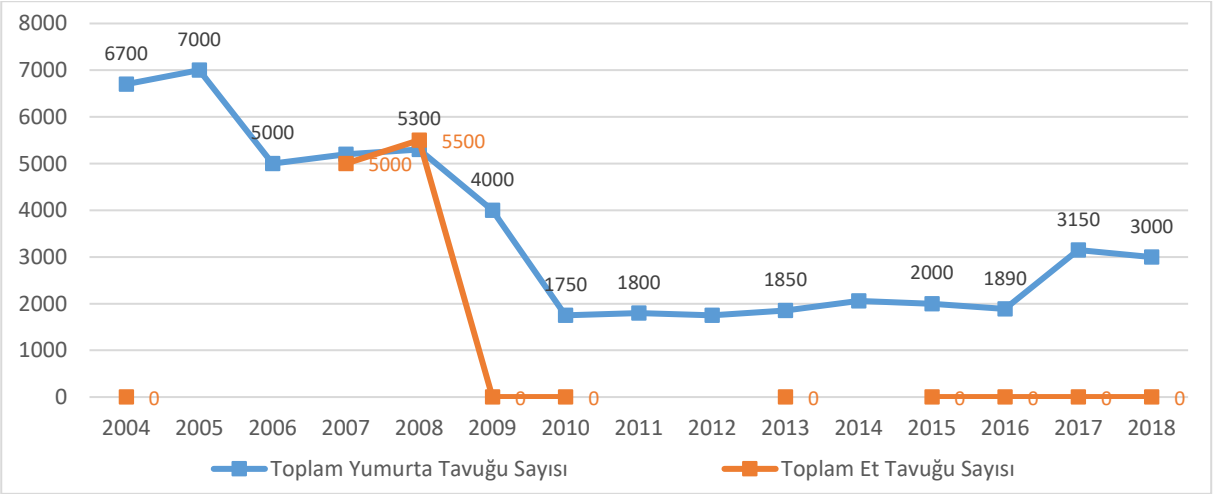

Kaynak: TÜİK,2019

8.3.5. Kırkılan Hayvan Sayısı

İlçede 2004-2018 yılları arasında kırkılan hayvan sayılarına ait istatistikler aşağıdaki tabloda paylaşılmıştır. Buna göre 2018 yılı itibariyle ilçede 11800 bin civarında yerli koyun kırkılırken 16950 adet kıl keçisi kırkılmıştır. 2009 yılından 2013 yılına kadar olan dönemde kırkılan koyun ve kıl keçisi miktarı artarken son yıllarda kırkılan koyun sayısında azalış olduğu görülmektedir.

Grafik 8 Yıllar İtibariyle Kırkılan Hayvan Sayısı

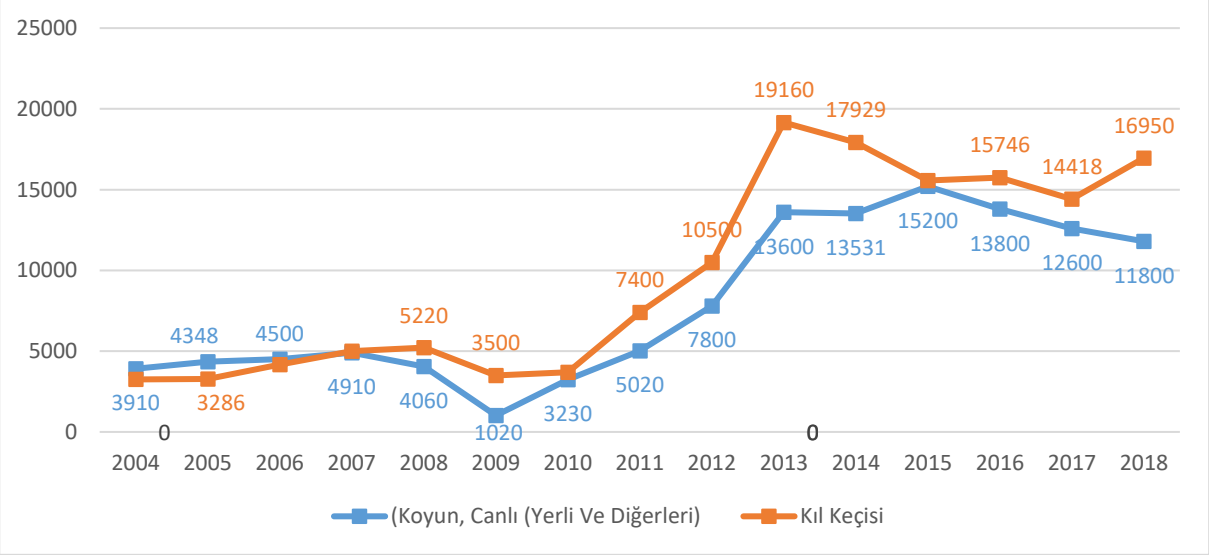

Kaynak: TÜİK,2019

8.3.6. Sağılan Hayvan Sayısı

İlçede 2004-2018 yılları arasında sağılan hayvan sayılarına ait istatistikler aşağıdaki tabloda paylaşılmıştır. Buna göre 2018 yılı itibariyle ilçede 11 bin civarında keçi sağılmıştır. Yine aynı yıl 7966 civarında koyun sağılırken 4501 adet süt sığırı sağılmıştır. Son yıllarda sağılan koyun sayısında az miktarda azalış yaşanmaktadır.

Grafik 9 Yıllar İtibariyle Sağılan Hayvan Sayısı

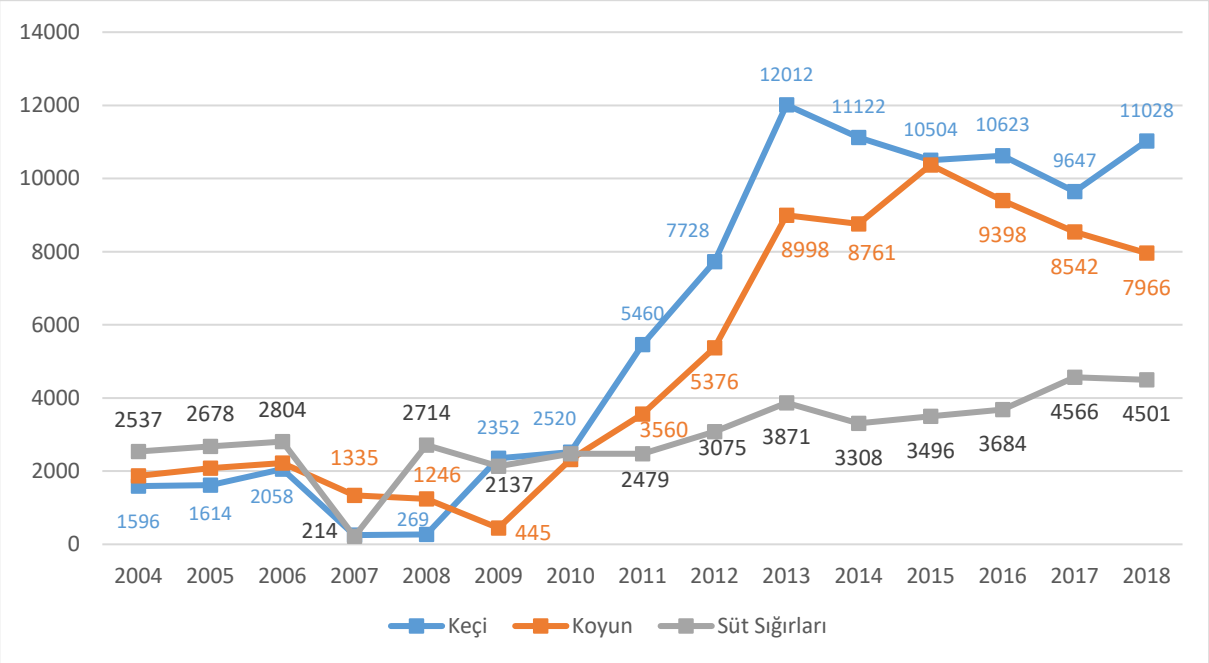

Kaynak: TÜİK,2019

9. ERİŞİLEBİLİRLİK

2013 yılında MEVKA koordinasyonunda hazırlanan erişilebilirlik analizinde TR 52 Bölgesi ilçeler ölçeğinde belirtilen yöntem marifeti ile erişilebilirlik çalışması yapılmış, farklı ulaşım modlarına göre ve belirlenmiş erişim merkezlerine göre farklı erişilebilirlik endeks ve haritaları çıkarılmıştır. Erişilebilirlik çalışması kapsamında ayrıca ilçeler ölçeğinde kara, deniz, hava ve demiryolu ulaşım modlarının tümünün endekse olan etkileri de hesaba katılarak sentez erişilebilirlik endeksi ve haritası da ortaya çıkarılarak değerlendirilmiştir.

TR 52 Bölgesi sınırları içerisinde kalan iki il; Konya ve Karaman, ilçeleri çerçevesinde karayolu erişilebilirlikleri açısından irdelendiğinde, Konya İli merkez ilçelerinden çepere doğru azalan bir erişilebilirlik görülmektedir. Karayolu altyapısı ortalaması açısından yüksek standartlara sahip olan bölgenin erişilebilirlik endeksleri 25 ile 100 arasında tespit edilmiş, bölgede erişilebilirlik endeksinin ise genellikle 50'nin üzerinde olduğu görülmektedir.

Bütünleşik erişilebilirlik analizi bağlamında TR 52 bölgesinin nüfus açısından da lider merkezleri olan Meram, Selçuklu ve Karatay en erişilebilir noktalardır. Bu merkezler dışında erişilebilirliği öne çıkan merkezler aynı zamanda kara ve demiryolu güzergâhları açısından da erişilebilirliği ortalama ya da ortalamanın da üzerinde olan merkezlerdir.

İlçenin bu analiz çalışmasında farklı ulaşım modlarına göre erişilebilirlik düzeyleri aşağıdaki tabloda detaylı olarak verilmiştir. Buna göre ilçenin erişilebilirlik endeksleri diğer benzer ilçelerle karşılaştırıldığında oldukça düşüktür. Özellikle demiryoluna ulaşım oldukça ilçede zordur. İlçenin eşit ağırlıklı erişilebilirlik endeks değeri 38'dir. Tuzlukçu ilçesiyle aynı erişilebilirlik endeksine sahiptir. Bozkır ilçesi 37 ilçe arasında erişilebilirlik endeksi bakımından 27.sıradadır.

Tablo 12 İlçenin Erişilebilirlik Düzeyi,2013

	Karayolu erişilebilirlik endeksi	**Havayolu erişilebilirlik endeksi**	**Demiryolu erişilebilirlik endeksi**	**Mersin limanına erişim endeksi**	**İzmir limanına erişim endeksi**	**Limanlara erişim**	**Nüfus merkezlerine erişim endeksi**	**Bütünleşik erişim endeksi (kara-hava-deniz)**
Bozkır	**56**	**56**	**12**	**36**	**35**	**35**	**35**	**37**

Kaynak: Konya Karaman İlleri (TR 52 Bölgesi) Bölgesel Ulaşım Stratejisi Belgesi,2013

10. TURİZM

1.1 İlçe Turizm Envanteri

Bozkır ilçesi tabiat güzellikleri ve tarihi değerleri ile eko-turizm potansiyellerine sahiptir.

Bozkır Turizm Envanteri Tablosu

Varlık Adı	Varlık Türü	Varlık Yeri
Sit Alanları		
Abdal Damı Tepesi Öreni (I. Derece Arkeolojik Sit Alanı)	Arkeolojik Sit	Bozkır
Baş Ören (I. Derece Arkeolojik Sit Alanı)	Arkeolojik Sit	Bozkır
Çataloluk Yaylası Örenyeri (I. Derece Arkeolojik Sit Alanı)	Arkeolojik Sit	Bozkır
Kale (I. Derece Arkeolojik Sit Alanı)	Arkeolojik Sit	Bozkır
Kışla Tepesi Öreni (I. Derece Arkeolojik Sit Alanı)	Arkeolojik Sit	Bozkır
Örenyeri (III. Derece Arkeolojik Sit Alanı)	Arkeolojik Sit	Bozkır
Sarıot Örenyeri (I. Derece Arkeolojik Sit Alanı)	Arkeolojik Sit	Bozkır
Tiblektaşı Örenyeri (I. Derece Arkeolojik Sit Alanı)	Arkeolojik Sit	Bozkır
Tosuntaşı Örenyeri (I. Derece Arkeolojik Sit Alanı)	Arkeolojik Sit	Bozkır
Abdal Damı Tepesi Öreni (I. Derece Arkeolojik Sit Alanı)	Arkeolojik Sit	Bozkır
Büyük Camii (Akkise)	Cami	Bozkır
Çiftlik Köyü Camii	Cami	Bozkır
Harmanpınar Köyü Eski Camii	Cami	Bozkır
Hisarlık Beldesi Asarlık Camii	Cami	Bozkır
Karaardıç Köyü Camii	Cami	Bozkır
Üçpınar Beldesi Kurşunlu Camii	Cami	Bozkır
Üçpınar Beldesi Ulu Camii	Cami	Bozkır
Asarlık Camii	Cami	Bozkır
Kurşunlu Camii	Cami	Bozkır
Sırıstat (Büyük) Camii	Cami	Bozkır
Yapalı Köyü Türbe Ve Mezarlık	Türbe	Bozkır
Cami Çeşmesi (Bozkır)	Çeşme	Bozkır
Hamzalar Beldesi Çeşmesi	Çeşme	Bozkır
Aşağıoluk Çeşmesi	Çeşme	Bozkır
Aktaş Köprüsü	Köprü	Bozkır
Bozkır Eski Taş Köprü	Köprü	Bozkır
Çarşamba Deresi (Saray - Dinek) Köprüsü	Köprü	Bozkır
Eski Taş Köprü	Köprü	Bozkır
Dere Han	Han	Bozkır
Hamzalar Beldesi Sarnıcı	Sarnıç	Bozkır
Orhaniye Beldesi Sarnıcı	Sarnıç	Bozkır
Tabiat Alanları		
Sarıot Yaylası	Yayla	Bozkır
Sülek Yaylası	Yayla	Bozkır
Tufanderesi Yaylası	Yayla	Bozkır
Tosun Taşı Yaylası	Yayla	Bozkır
Keklik Oluğu Yaylası	Yayla	Bozkır
Akçapınar Yaylası	Yayla	Bozkır
Babuşçu Yaylası	Yayla	Bozkır
Çat Yaylası	Yayla	Bozkır
Hisarlık Yaylası	Yayla	Bozkır
Arslantaş Yaylası	Yayla	Bozkır
Dikilitaş Yaylası	Yayla	Bozkır
Yöresel Değerler		
Bıçak Yapımı	Halk Kültürü	Bozkır
Evlenme, Efsane, Masal, Ninni, Halk Müziği, Masal	Halk Kültürü	Bozkır

* Türkiye Bilimler Akademisi Veri Tabanı, Vakıflar Genel Müdürlüğü Veri Tabanı, Türk Tarih Kurumu Veri Tabanı, Kültür ve Turizm Bakanlığı Veri Tabanı,

Sit Alanları

Kale (I. Derece Arkeolojik Sit Alanı)

Zengibar Kalesi Antik çağda İsaura Bölgesinin sınırları içerisindedir ve bu bölgenin başkentidir. Bölgenin tarihi milattan önce XVIII. yüzyıla kadar gitmektedir. Hitit Krallığının, Lidyalıların, Perslerin, Kimmerlerin, Romalıların ve Bizanslıların yaşadığı, bölge milattan sonra XI. yüzyıldan itibaren de Türk himayesine geçmiştir.

Tarihi Yapılar

Büyük Camii (Akkise)

Çarşamba Çayının hemen kenarındadır. Cami yer yer neoklasik özelliklerin görüldüğü kareye yakın bir plana sahiptir. Caminin ahşaptan olan mihrabı üzerindeki kitabede üzerindeki 1286 (Miladi 1869) yazısı nedeniyle caminin bu tarihte yapıldığı düşünülmektedir.

Hisarlık Beldesi Asarlık Camii

Bozkır'daki Osmanlı devri eserlerinden olan cami 1282 (Hicri) yılında yapılmıştır. Hisarlık (Asarlık) Kasabası Camisi ahşap işçiliği ve duvar freskoları bakımından ayrı bir önem taşımaktadır. Güdük (Kısa) tek minaresi sarı pör taştan, tek şerefeli ve sekizgen kaide üzerinde yükselmektedir. Hisarlık Kasabası Camii de "Korunması Gerekli Kültür Varlığı" olarak tescil edilmiş miraslardandır. Vakıflar Müdürlüğü tarafından restarosyon çalışmaları tamamlanmıştır.

Üçpınar Beldesi Kurşunlu Camii

Üçpınar Kasabası Hocaköy mahallesinde bulunan Caminin ilk olarak düz toprak damlı ve ahşap bir yapı olarak yapıldığı, daha sonra duvarlarının kalınlaştırılıp, üzerinin kubbe ile örtüldüğü tespit edilmiştir. Kubbelerin önce çinko ile kaplanması, daha sonra kurşunla kaplatılması sonucunda ismi de Kurşunlu Camii olarak anılmaya başlanmıştır. Kurşunlu Camii içerisindeki süslemeler dikkat çekmektedir. Camii "Korunması Gerekli Kültür Varlığı" olarak tescil edilmiştir. Vakıflar Müdürlüğü tarafından restorasyon çalışmaları tamamlanmıştır.

Çarşamba Deresi (Saray - Dinek) Köprüsü

İlçenin ortasından geçmekte olan Çarşamba Çayı üzerinde Merkez Büyük Camii önünde bulunmaktadır. Üç gözlü köprünün boyu 21 metre, genişliği 3.85 metredir. Köprü araç trafiğine kapalı olup, sadece yayalar tarafından kullanılmaktadır. Selçuklular döneminde inşa edildiği düşünülmektedir. Köprünün diğer bir adı da Muahede Köprüsüdür. Köprüde aslına uygun olarak bakım ve tamiratlar yapılmıştır.

11. GZFT

GÜÇLÜ YANLAR	ZAYIF YANLAR	FIRSATLAR	TEHDİTLER
1.DOĞAL YAPI			
• İlçenin Akdeniz bölgesine yakın olması • Geniş yüksek yaylaların bulunması	• İlçenin il merkezine uzaklığı • Yeterli su kaynaklarının bulunmaması	• İlçede bulunan mikro klima bölgelerinin ziraat için uygun olması • Eko turizm potansiyelinin olması	• Değişen iklim özellikleri(sıcaklık, yağış, don, kuraklık vs.) • Kuraklık nedeni ile içme ve kullanma suyu kaynaklarının verimlerinin azalması
2.DEMOGRAFİK YAPI			
• İlçenin kendine özgü müziği, folkloru ve kültürünün olması • Halkın tarihine ve kültürüne sahip çıkması	• Ortak çalışma, örgütlenme ve katılımcılığın zayıf olması • Tanıtım faaliyetlerinin yetersizliği		• Yaşlı nüfusun çok olması • Genç nüfusun az olması ve göç eğiliminde olması • Kırsal kesimden kente hızlı bir şekilde göç ve bu nedenle iş gücü kaybının olması
3.EKONOMİK YAPI			
3.1.TARIM			
• Verimli tarım topraklarının bulunması • İklim, arazi ve topraklarının meyveciliğe ve bağcılığa uygun olması • Tarımsal üretim ve alternatif ürünler için uygun ekolojik koşulların olması • Hayvancılığın(özellikle küçükbaş hayvancılık) yapılması • Arıcılıkla uğraşanların olması • Süt üreticiliğinin yaygınlaşması	• Miras nedeni ile arazilerin parçalı olması, • Elde edilen ürünlerin muhafazası ve saklanması için soğuk hava deposunun bulunmaması • Geleneksel tarım uygulamalarının devam etmesi • Üretici birliklerinin olmaması ve tarım ile ilgili kooperatiflerin verimli çalışmamaları • Meraların yetersiz olması ve hayvancılığın giderek zayıflaması • Genç nüfusun tarımsal faaliyetleri terk etmesi	• Bozkır ilçesinde yeni sistem bağcılığın gelişmesi ve Harmanpınar kasabasında atıl durumda bulunan soğuk hava deposunun faaliyete geçirilmesi • Arıcılığa uygun floranın varlığı • Küçük ölçekli mandıraların bulunması	• Bilinçsiz ve gelişigüzel tarımsal ilaç ve gübre kullanımı nedeni ile toprak ve su kaynaklarının kirlenmesi • Kapalı basınçlı sulama yöntemlerinin kullanımının yaygın olmaması
3.2.SANAYİ			
• Yetiştirilen üzümlerden sirke, pekmez, üretiminin yapılması • Tahin üretiminin yapılması	• Sertifikalı üretimin olmaması ve tanıtım faaliyetlerinin yetersizliği • İlçede sanayinin gelişmemiş olması • Tahin imalatının rekabetçiliğini kaybetmesi	• Sarıoğlan kasabasında açılması düşünülen meyve suyu fabrikası • Bozkır Tahini markası	

GÜÇLÜ YANLAR	ZAYIF YANLAR	FIRSATLAR	TEHDİTLER
3.3.HİZMETLER			
• Kanalizasyon atıklarının kontrol altına alınması • Zengibar kalesi ve çeşitli ören yerlerinin varlığı • Yayla turizmine ve kış turizmine uygun alanların varlığı • Meslek Yüksek Okulunun olması • İlçede Devlet Hastanesinin olması	• Ulaşım zorluğu • İlçeye bağlı mahallelerin kanalizasyonlarının tamamlanmamış olması • Yeterli turizm tesisinin olmaması • Turizm altyapısının eksik olması • Kırsal kesimde yaşayan nüfusun sağlık ve eğitim başta olmak üzere hizmetlere erişimde önemli sorunlar yaşaması • Pazar ve pazarlama konusunda yönlendirici bölge aktörlerinin bulunmaması • Kadastro işlemlerinin tamamlanamaması	• Eko turizm potansiyelleri • Güneş ve rüzgâr enerjisi potansiyelinin olması	• Çevre kirliliğini önlemeye yönelik çalışmaların yetersiz kalması • Kuraklık ile ilgili önlem alınmaması

12. İLÇE HAKKINDA BELİRTİLMEK İSTENEN DİĞER HUSUSLAR

- İlçede ve köylerde gençlerin ve çocukların vakit geçirebileceği sosyal tesis eksiklikleri bulunmaktadır.
- İlçede süt hayvancılığı yapılyor olup köyden mahalleye dönen mahallerde hayvancılık yapan Dereköy, Hisarlık ve Kınık mahallelerinde süt toplama merkezine ihtiyaç bulunmaktadır.
- İlçede özellikle kırsal kesimde yetiştirilen ürünleri saklamak ve bunları düzgün bir şekilde pazarlayabilmek için "Soğuk Hava Depolarına" ihtiyacı bulunmaktadır.
- İlçedeki önemli tarihi miraslardan birisi olan "Zengibar Kalesi" nin ve yolunun kötü durumdadır.
- Köyden mahalleye dönen bazı mahallelerde sağlık altyapısında ve sağlık ocağı sayısında eksiklikler bulunmaktadır. Ayrıca ilçedeki mahallelere daha fazla sağlık personeli gereklidir.
- İlçeden kırsal yerleşkelere toplu taşıma sıkıntısı bulunmaktadır. Bu konuda belediye otobüslerinin sayıları çoğaltılabilir.
- Hacılar ve Karabay mahallelerinde elektrik altyapısında sorunlar yaşanmaktadır. Elektrik kesintileri olmaktadır. Ayrıca yaylalara elektrik altyapısı istenmektedir.
- Bozkır'ın neredeyse bütün mahallerde kanalizasyon altyapısı ya bulunmamakta ya da kanalizasyonlarda büyük sorunlar yaşanmaktadır.
- İlçenin en büyük sorunlarında birisi de şebeke suyu problemidir. Eski altyapının yenilenmesi ve temiz içme suyu isteniyor.
- İlçede özellikle tarım alanlarında sulama altyapılarında sorunlar bulunmaktadır.
- Mahallelerde internet altyapısı bulunmamaktadır.
- İlçede özellikle köyden mahalleye dönüştürülen mahallelerde ciddi bir çevre ve mezarlık düzenlenme sorunu vardır.
- İlçede köyden mahalleye dönen birçok mahallede derelerde sıkıntılar yaşanıyor olup, taşkınlara sebep olmaktadır. Dere ıslahı çalışmaları yapılması gerekmektedir. Ayrıca Bozkır'ın Kuşça mahallesinde derenin üzerine köprü gerekmektedir.
- İlçede ayrıca özellikle köylere giden yollarda büyük sıkıntılar bulunmaktadır. Bu yolların acilen iyileştirilmesi gerekmektedir. Soğucak mahallesinde 30 haneye yol bulunmamaktadır. Ayrıca yaylaya yollar yapılması talep edilmektedir.
- İlçede özellikle mahallelerde göçler yaşanmaktadır. Genç nüfus çiftçilik yapmak yerine şehir merkezlerine gitmektedir. Çiftçiler borçlu, tarımda istenilen kar marjları elde edilememektedir. Mazot, gübre ve diğer girdiler çok pahalanmıştır.

13. SONUÇ VE DEĞERLENDİRME

- İlçede tarım alanlarının en üst düzeyde kullanılmasına yönelik, toprak analizi, nisbi karlılığı yüksek ürünlerin yetiştirilmesinin sağlanması, iyi tarım uygulamaları ile basınçlı sulama sistemlerinin yaygınlaştırılması ve tarımda örgütlü hareket edilmesine yönelik faaliyetler desteklenmelidir. Sulama altyapısı güçlendirilmeli ve yenilenmelidir. İlçede özellikle kırsal kesimde yetiştirilen ürünleri saklamak ve bunları düzgün bir şekilde pazarlayabilmek için "Soğuk Hava Depoları" yapılabilir.
- Bölgenin elma ve üzüm potansiyelinin değerlendirilmesine yönelik detay çalışmalar yapılmalı ve projeler desteklenmelidir. Bölgede modern bağcılığın yapılmasına yönelik projeler desteklenirken bağcılık potansiyeli yüksek komşu ilçeler ile beraber hammaddesinin karşılanacağı bir meyve suyu üretim tesisine yönelik bölgesel bir işbirliği sağlanmalıdır. Bu konuda sözleşmeli üretim yapacak bölge çiftçisi ile yatırımcı arasında Ajansın aktif işbirliği sağlanmalıdır.
- Bölge küçükbaş hayvancılık için uygundur. Bu konuda ki projelerin desteklenmesi gerekmektedir.
- Bölgenin markası olmuş olan Tahin imalatının, bölgede potansiyeli olan üzüm ve buna bağlı pekmez imalatı ile entegre edilerek rekabetçi hale getirilmesine yönelik projelerin desteklenmesi gerekmektedir.
- Bozkır tarihi ve doğal güzellikleri ile Hadim, Taşkent, Sarıveliler, Başyayla ve Ermenek ile beraber entegre bir eko-turizm bölgesi özelliği taşımaktadır. Özellikle Manavgat ve Alanya üzerinden sahil turizmi ile entegre edilmesine yönelik projeler desteklenmelidir.
- İlçede ve köyden mahalleye dönen mahallelerde gençlerin ve çocukların vakit geçirebileceği sosyal tesis eksiklikleri bulunmaktadır. Buralara spor kompleksleri, el işi kursları, kütüphane tarzı yaşayanların zaman geçirebileceği ve kendini geliştirebileceği yapılar yapılabilir.
- Köyden mahalleye dönen bazı mahallelerde sağlık altyapısında ve sağlık ocağı sayısında eksiklikler bulunmaktadır. Ayrıca ilçedeki mahallelere daha fazla sağlık personeli gereklidir.
- İlçeden kırsal yerleşkelere toplu taşıma sıkıntısı bulunmaktadır. Bu konuda belediye otobüslerinin sayıları çoğaltılabilir.
- Bozkır'ın neredeyse bütün mahallerde kanalizasyon altyapısı ya bulunmamakta ya da kanalizasyonlarda büyük sorunlar yaşanmaktadır. Acilen altyapı çalışmaları başlatılmalıdır.
- İlçenin en büyük sorunlarında birisi de şebeke suyu problemidir. Eski altyapının yenilenmesi ve temiz içme suyu isteniyor. Acilen altyapı çalışmaları başlatılmalıdır.
- İlçede köyden mahalleye dönen birçok mahallede derelerde sıkıntılar yaşanıyor olup, taşkınlara sebep olmaktadır. Dere ıslahı çalışmaları yapılması gerekmektedir. Ayrıca Bozkır'ın Kuşça mahallesinde derenin üzerine köprü gerekmektedir.
- İlçede ayrıca özellikle köylere giden yollarda büyük sıkıntılar bulunmaktadır. Bu yolların acilen iyileştirilmesi gerekmektedir. Soğucak mahallesinde 30 haneye yol bulunmamaktadır. Ayrıca yaylaya yollar yapılması talep edilmektedir.

- İlçede özellikle mahallelerde göçler yaşanmaktadır. Genç nüfus çiftçilik yapmak yerine şehir merkezlerine gitmektedir. Çiftçiler borçlu, tarımda istenilen kar marjları elde edilememektedir. Mazot, gübre ve diğer girdiler çok pahalanmıştır.
- İlçede özellikle köyden mahalleye dönüşen yerleşim birimlerinde güvenlik amaçlı mobese kameraların konulması istenmektedir.
- İlçenin en az yedi ana branşta uzman hekim ve pratisyen hekim kadrolarına ihtiyaç duyulmaktadır.
- İlçede çok acil en az bir çevre sağlığı teknisyenine daha ihtiyaç duyulmaktadır.
- **Bozkır Şehirlerarası Otobüs Terminal Binasının Yapılması :** Şehirlerarası otobüs terminal binasının olmaması nedeniyle, İstanbul'a, Konya İl Merkezine, Seydişehir İlçesine, Bozkır ve çevre ilçelerdeki Mahallelere giden çok sayıda otobüs ve minibüs ilçe merkezinde park etmek suretiyle, trafik akışını olumsuz etkilemektedir.
- **Bozkır İle İçeriçumra Arasında Bulunan Devlet Karayolunun Standardının Geliştirilmesi :** Bozkır, Güneysınır, Hadim, Taşkent, Ermenek ve Sarıveliler İlçeleriyle birçok belde ve köye ulaşımın sağlandığı Bozkır-Konya karayolunun Bozkır Merkez ile İçeri Çumra arasında yer alan karayolu dar olup, bazı yerlerinde asfalt bozuk olduğundan, iyileştirilmesinin ulaşımın güvenliği ve konforu açısından gerekli olduğu değerlendirilmektedir.
- **Mobese Kurulması :** İlçede polis mevcudu yeterli sayıda olmadığından, ayrıca, caydırıcı özellik taşıdığından, ilçe merkezine MOBESE sistemi kurulması uygun olacaktır.