# CİHANBEYLİ İLÇE RAPORU

2019

# İÇİNDEKİLER


**1. ÖNSÖZ ..... 4**

**2. DOĞAL YAPI ..... 5**

**3. SEGE ..... 6**

**4. DEMOGRAFİK YAPI ..... 7**

4.1. Nüfus ..... 7

4.2. Yaş Grupları ..... 7

4.3. Yaş Bağımlılık Oranları ..... 8

**5. EKONOMİ ..... 8**

5.1. İşyeri ve Çalışan Sayılarının Sektörlere göre dağılımı ..... 9

5.2. İlçede Öne Çıkan Sektörler ..... 12

**6. FİZİKİ ALTYAPI ..... 15**

**7. EĞİTİM ..... 16**

7.1. Eğitim Genel Durumu ..... 16

7.2. Bitirilen Eğitim Düzeyi ..... 16

**8. SAĞLIK ..... 17**

**9. TARIM VE HAYVANCILIK ..... 17**

9.1. Tarım Alanları ..... 17

9.2. Bitkisel Üretim ..... 17

9.2.1. Tahıllar ve Diğer Bitkisel Ürünler ..... 17

9.2.2. Sebzeler ..... 19

9.2.3. Meyveler ..... 19

9.3. Hayvansal Üretim ..... 20

9.3.1. Canlı Hayvan Sayıları ..... 21

9.3.2. Hayvansal Üretim Miktarları ..... 21

9.3.3. Arıcılık Faaliyeti Yapan İşletme Sayısı ..... 22

9.3.4. Tavukçuluk ..... 22

9.3.5. Kırkılan Hayvan Sayısı ..... 22

9.3.6. Sağılan Hayvan Sayısı ..... 23

**10. TURİZM ..... 24**

10.1. Geceleme İstatistikleri ..... 24

10.2. İlçe Turizm Envanteri Tablosu ..... 24

**11. ERİŞİLEBİLİRLİK ..... 25**

**12. DİĞER HUSUSLAR ..... 26**

**13. GZFT ..... 27**

**14. SONUÇ VE DEĞERLENDİRME ..... 29**

# GRAFİK DİZİNİ

Grafik 1 İlçe Nüfus Durumu ..... 7
Grafik 2 İlçede Bulunan Nüfusun Yaş Aralıklarına Göre Dağılımı ..... 7
Grafik 3 İlçe Yaş Piramidi,2018 ..... 8
Grafik 4 Nüfusun Yaş Bağımlılık Düzeyi ..... 8
Grafik 5 Tarım Alanları ..... 17
Grafik 6 Arıcılık Faaliyeti Yapan İşletme Sayısı ..... 22
Grafik 7 Yıllar İtibariyle Tavuk Sayıları ..... 22
Grafik 8 Yıllar İtibariyle Kırkılan Hayvan Sayısı ..... 23
Grafik 9 Yıllar İtibariyle Sağılan Hayvan Sayısı ..... 23

# TABLO DİZİNİ

Tablo 1 İlçe Alan Kullanım Dağılımı Tablosu ..... 6
Tablo 2 Sektörlere göre toplam sigortalı çalışan sayısı ..... 9
Tablo 3 Sektörlere göre toplam işyeri sayısı ..... 11
Tablo 4 Sektörlere göre ilçece yoğunlaşma katsayıları ..... 13
Tablo 5 Eğitim Genel Durumu, 2019 ..... 16
Tablo 6 Bitirilen Eğitim Düzeyi,2017 ..... 16
Tablo 7 Tahıllar ve Diğer Bitkisel Ürünler İstatistikleri,2018 ..... 18
Tablo 8 Sebzecilik İstatistikleri,2018 ..... 19
Tablo 9 Meyvecilik İstatistikleri,2018 ..... 19
Tablo 10 Canlı Hayvan Sayıları, Adet, 2018 ..... 21
Tablo 11 Hayvansal Üretim Miktarları, Ton,2018 ..... 21
Tablo 12 Cihanbeyli Turizm Envanteri Tablosu ..... 24
Tablo 13 İlçenin Erişilebilirlik Düzeyi,2013 ..... 25

# 1. ÖNSÖZ

Mevlana Kalkınma Ajansı, TR52 (Konya, Karaman) Düzey 2 Bölgesi için bölgesel gelişmeyi hızlandırmak, bölgesel gelişmenin sürdürülebilirliğini sağlamak ve bölgeler arası ve bölge içi gelişmişlik farklarını azaltmak amacına yönelik olarak faaliyet göstermektedir. Bu amaçlara ulaşmak için kamu kesimi, özel kesim ve sivil toplum kuruluşları arasındaki işbirliğini geliştirmek, kaynakların yerinde ve etkin kullanımını sağlamak ve yerel potansiyeli harekete geçirmek istemektedir.

Bölgesel gelişmeye yönelik olarak icra edilecek bütün faaliyetlerin temeli ise bölgenin bütün detayları ile iyi tanınmasından geçmektedir. Bu nedenle, bölgenin kaynak ve olanaklarının doğru şekilde tespit edilmesi, mevcut sahip olunan değerlerin rekabet edebilirlik açısından yeniden yorumlanması ve bölgesel kalkınmayı sürdürülebilir şekilde sağlanmasına yönelik olarak faaliyetlerin birbiri ile ilişkili olarak icra edilmesi gerekmektedir.

Bu amaca yönelik ilk olarak MEVKA, Bölgenin Mevcut Durum çalışması ve 2010-2013 bölge planını hazırlamıştır. Bu işlem yapılırken bölgeyi oluşturan ilçelere yönelik olarak GZFT Analizi çalışması gerçekleştirilmiş ve her ilçe için bir İlçe Raporu hazırlanmıştır. 2012 yılında "2014-2023 Karaman Konya Bölge Planı" hazırlık çalışmaları kapsamında tüm ilçelerde Kaymakamlar başkanlığında kurulan komisyonlar ile 6'şar adet toplantı düzenlenerek, ilçelerin 2023 yılı vizyonları belirlenmiş ve gerçekleştirilmesi öngörülen faaliyetler komisyon tarafından planlanmıştır. 2014 yılında mevcut durumu gösterir ilçe raporları ajansımız uzmanlarınca güncellenmiştir. 2019 yılına gelindiğinde ise ilçelerde yaşanan gelişmelerin görülmesi için ilçe raporları güncellenmiştir.

Bu doküman, İlçenin mevcut durumunu göstermekte ve ilçe potansiyellerin kullanımına yönelik olarak altyapı oluşturacağı düşünülmektedir. İlçe raporlarının hazırlanmasında kurumlar tarafından yayınlanan en güncel veriler kullanılmış olup İlçe Kaymakamlıkları tarafından hazırlanan ilçe brifinglerinden de yararlanılmıştır.

## 2. DOĞAL YAPI

Konya ili Cihanbeyli ilçesi, 38°39’ Kuzey enlemi ile 32°55’ Doğu boylamı arasında yer almaktadır. İl merkezine uzaklığı 98 km’dir. İlçenin deniz seviyesinden ortalama yüksekliği 950-1.000 metredir. İlçenin, kuzeyinde Kulu ve Ankara ili Haymana ilçesi, güneyinde Altınekin, batısında Sarayönü ve Yunak ilçesi ve doğusunda Tuz Gölü ve Aksaray ili bulunmaktadır. İlçenin yüzölçümü 3.634,76 km²’dir.

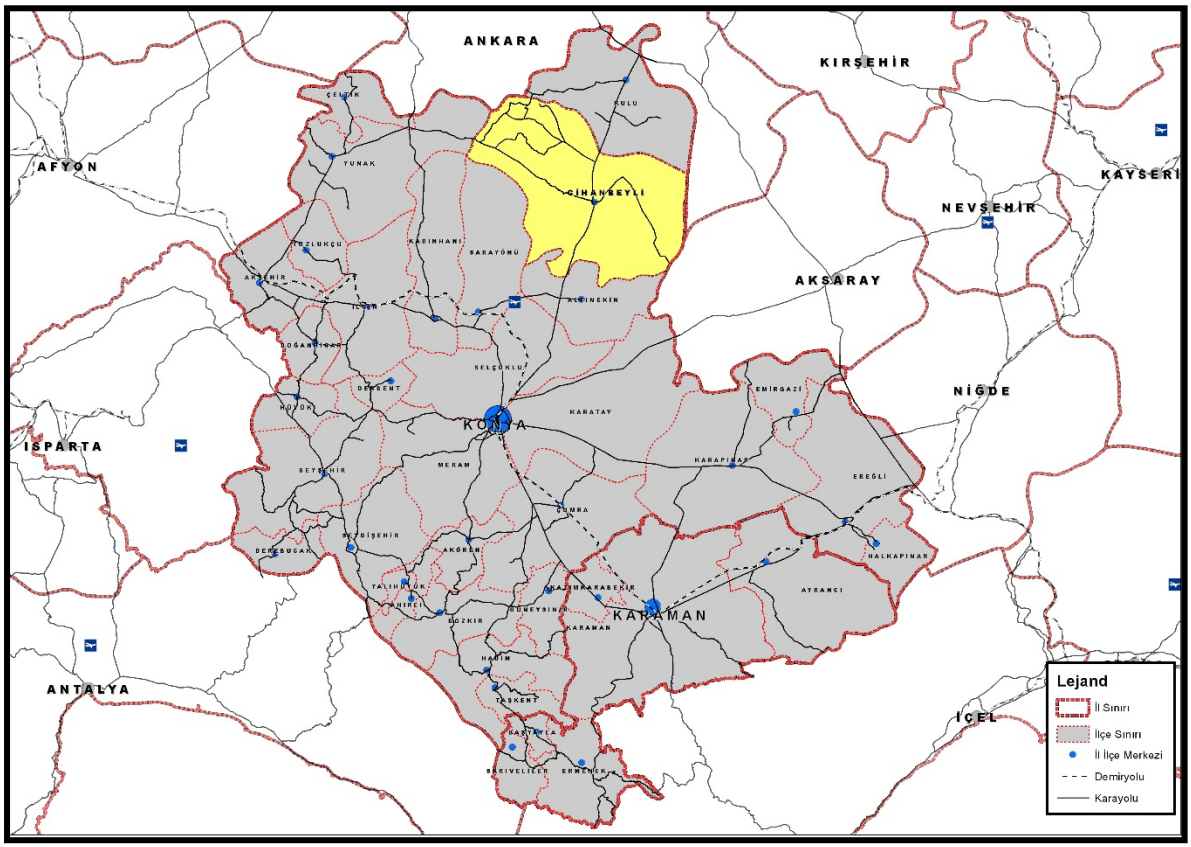


Doğu-batı yönünde akmakta olan derenin yamaçlarında genellikle düz bir sahada kurulmuş olan Cihanbeyli, İç Anadolu Bölgesi’nin ortalarında yer almaktadır. İlçe kuzeye doğru uzanan Konya Ovası'nın devamı gibidir. İlçenin bulunduğu kesimler, geniş yayla özelliği göstermektedir. Ova-yayla özellikleri Ankara'ya doğru Kulu İlçesi komşusunu da içine alarak sürmektedir. Bölgenin tek akarsuyu İnsuyu Çayı'dır. İnsuyu Çayı Cihanbeyli'nin içerisinden geçerek önce Süt Gölü'ne oradan Tuz Gölü'ne dökülmektedir. Ayrıca, ilçede Tersishan(Tersakan) Gölü, Acı Tuz Gölü(İlice), Adil'in Gölü bulunmaktadır.

*Tablo 1 İlçe Alan Kullanım Dağılımı Tablosu*

| Alan Adı | Cihanbeyli Alan Kullanım Türü | | Konya Alan Kullanım Türü | | Türkiye Alan Kullanım Türü | | Cihanbeyli Alan Kullanım/ | | | |
|---|---|---|---|---|---|---|---|---|---|---|
| | (Ha) | (%) | (Ha) | (%) | (Ha) | (%) | Konya (%) | TR52 (%) | 28. Orta Anadolu Havzası (İle düşen) Arazi (%) | Türkiye (%) |
| Tarım Arazisi | 219.992,00 | 60,52 | 2.247.856,60 | 55,08 | 24.294.680,8 | 31,00 | 9,79 | 8,76 | 11,74 | 0,91 |
| Çayır-Mera | 98.484,00 | 27,10 | 761.460,70 | 18,66 | 14.616.687,3 | 18,65 | 12,93 | 9,37 | 10,98 | 0,67 |
| Orman | 0,00 | 0,00 | 540.189,00 | 13,24 | 21.389.783,0 | 27,30 | 0,00 | 0,00 | 0,00 | 0,00 |
| Diğer | 45.000,01 | 12,38 | 531.845,65 | 13,03 | 18.056.548,9 | 23,04 | 8,46 | 6,45 | 15,05 | 0,25 |
| **Toplam** | **363.476,01** | **100** | **4.081.351,95** | **100** | **78.357.700,0** | **100** | **8,91** | **7,32** | **11,31** | **0,46** |

* Konya Tarım İl Müdürlüğü (2010), TÜİK (2009), DSİ

Toplam 363.476,01 ha alana sahip olan Cihanbeyli ilçesi, Türkiye toplam alanının %0,46'sını, Konya'nın %8,91'ini, Orta Anadolu Havzası'nın ise %11,31'ini oluşturmaktadır. Cihanbeyli ilçesi, toplam alanların %60,52'sini tarım arazisi, %27,10'unu çayır-mera ve %12,38'ini diğer kullanım alanları oluşturmaktadır. İlçede orman varlığı bulunmamaktadır. İlçenin tarım arazileri Konya tarım arazilerinin %9,79'unu, Orta Anadolu Havzası'nın ise %11,74'ünü oluşturmaktadır. İlçedeki çayır-mera alanları Konya çayır-mera alanlarının %12,93'ünü, Orta Anadolu Havzası'nın ise %10,98'ini kaplamaktadır.

## 3. SEGE

Bölge içi gelişmişlik farklarının azaltılması politikası bölgesel gelişme sorununun temel bileşenlerinden bir tanesidir. Toplamda 37 ilçeden oluşan Konya Karaman Bölgesi'nde ilçeler arasında ciddi gelişmişlik farkları yaşanmaktadır. Bölgenin sahip olduğu geniş yüzölçümü nedeniyle kırsal ve kentsel alanlar arasındaki fiziki erişim imkânlarının sınırlı kalması ve buna bağlı olarak da mal, hizmet ve insan akımlarında kaliteli ve verimli bir hizmetin sunulamamasıdır.

Bölgedeki ilçelerin gelişmişlik düzeylerinin sosyo-kültürel ve ekonomik değişkenler yardımıyla ölçülmesi ve birbirleriyle analitik olarak karşılaştırılması TR 52 ilçeleri arasındaki gelişmişlik farklılıklarının azaltılmasına yönelik politikaların oluşturulması sürecinde önem taşımaktadır.

Buna göre 2011 yılında yapılan sosyal gelişmişlik endeksi çalınmasına göre ilçe 37 ilçe arasında 25. Sırada yer alırken 2013 yılında 10. Sıraya yükselmiştir. İlçe 2019 İlçeler arası gelişmişlik sırasında ise 11. Sıradadır.

# 4. DEMOGRAFİK YAPI

## 4.1. Nüfus

TÜİK ADNKS verilerine göre İlçe nüfusu 2018 yılı itibariyle 52525 kişidir Konya'da Yeni Büyükşehir Yasası ile birlikte köylerin yasal statüsünün ortadan kalkması nedeniyle 2013 yılından itibaren ilçenin köy nüfusu 0 olarak görülmektedir.

***Grafik 1 İlçe Nüfus Durumu***

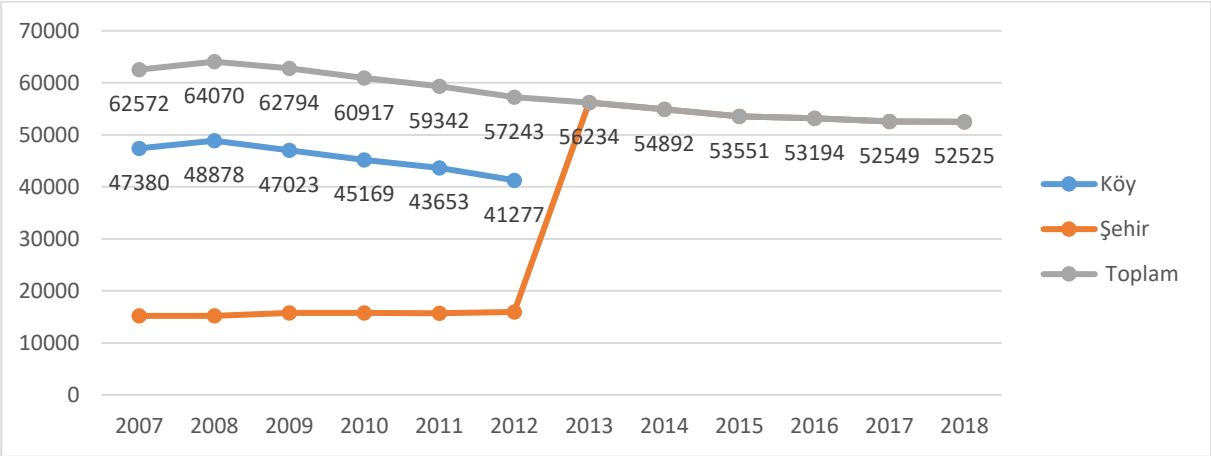


Kaynak: TÜİK,2019

## 4.2. Yaş Grupları

İlçede bulunan nüfusun yaş aralıklarına göre dağılımı incelendiğinde 2018 yılı itibariyle en fazla 15 -64 yaş arası nüfusun yer aldığı görülmektedir. 0-14 yaş aralığındaki nüfus 2018 yılı itibariyle toplam nüfusun % 23,36 sını oluşturmaktadır. 65 yaş üstü nüfus ise ilçedeki toplam nüfusun % 10,07 sidir. Aşağıdaki grafikte yıllar itibariyle İlçede bulunan nüfusun yaş aralıklarına göre dağılımı izlenebilmektedir.

***Grafik 2 İlçede Bulunan Nüfusun Yaş Aralıklarına Göre Dağılımı***

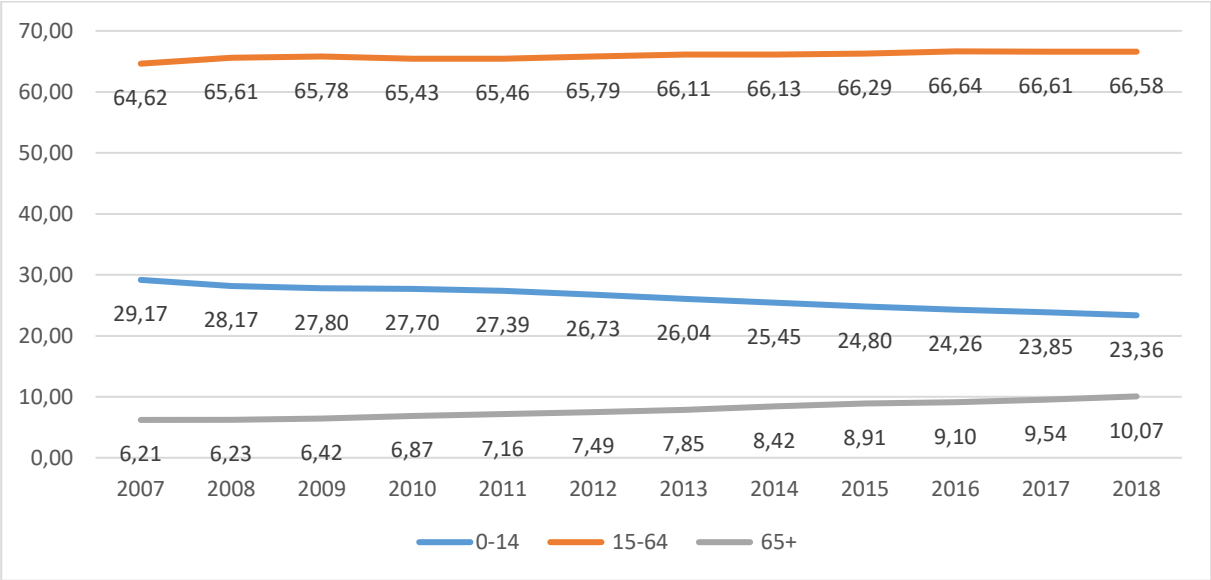


Kaynak: TÜİK,2019

Nüfusun yaş gruplarına göre dağılımına baktığımızda, ilçede doğum oranında bir miktar düşüş yaşandığı görülmektedir. 20-35 yaş grubunun göç etmesine bağlı olarak ilçede yaşlı nüfusun arttığı söylenebilir.

***Grafik 3 İlçe Yaş Piramidi,2018***

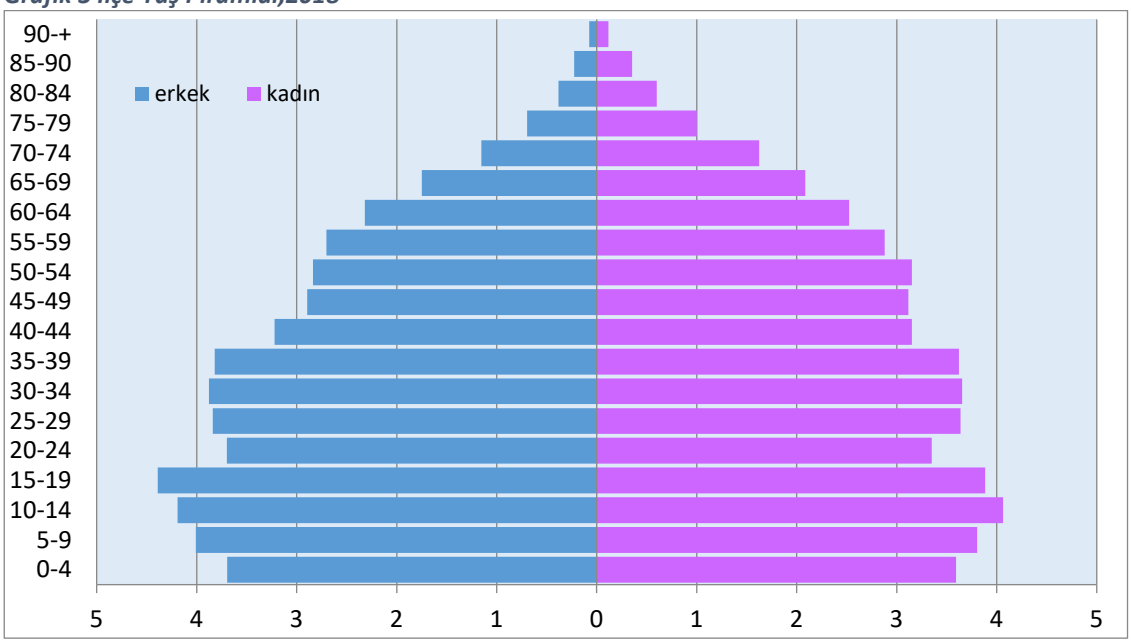


Kaynak: TÜİK,2019

### 4.3. Yaş Bağımlılık Oranları

İlçede 2007-2018 yılları arasında yaş bağımlılık oranları incelendiğinde son 3 yılda tüm kategorilerde yaş bağımlılık oranları nispeten azalma eğilimindedir. 2018 yılı itibariyle ilçede toplam yaş bağımlılık oranı %50,2 yaşlı bağımlılık oranı %15,12 ve genç yaş bağımlılık oranı ise %35,08 dir.

***Grafik 4 Nüfusun Yaş Bağımlılık Düzeyi***

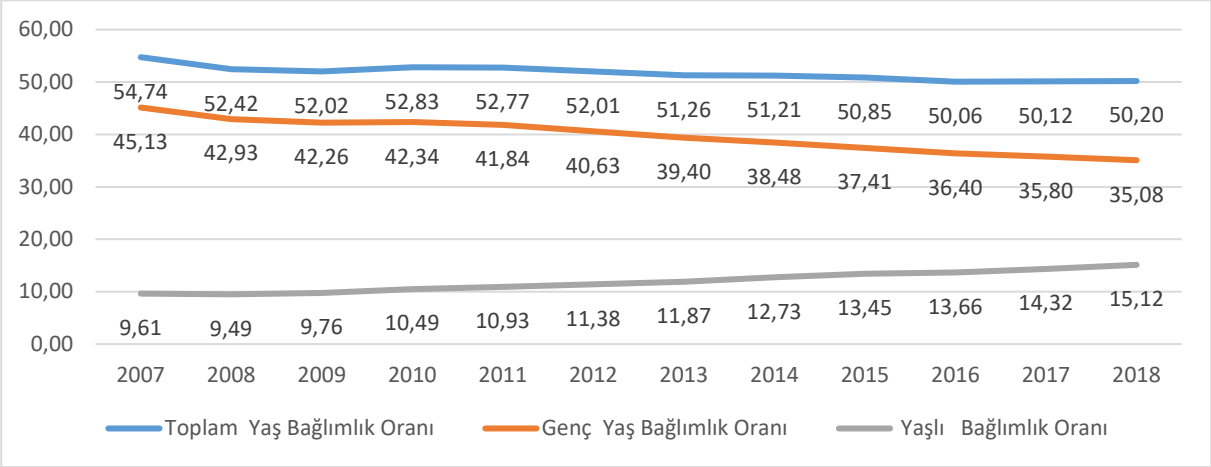


Kaynak: TÜİK,2019

## 5. EKONOMİ

İlçede ekonomi tarım ve hayvancılığa dayanlı olup, kayıtlı 7188 çiftçi ailesi bulunmakta ve halkın % 80'i tarım ve hayvancılıkla uğraşmakta, yaklaşık %10'u yurtdışında işçi ve işveren olarak çalışmakta, %10'u ise Alkim Alkali Kimya A.Ş. Tuz Gölünde, Cihanbeyli Madencilik A.Ş ve merkezde faliyet gösteren Cihankur A.Ş, Panplast A.Ş ve çeşitli tuz fabrikalarında çalışanlar ile küçük esnaf ve sanatkar olarak

faaliyet gösterenlerden oluşmaktadır. Özellikle yurt dışında çalışan insanlar ilçeye önemli katkılar sağlamaktadır.

İlçede Acı Göl denilen gölden özel bir kuruluş olan Alkim Alkali Kimya A.Ş. tarafından üretilen sanayinin pek çok dalında kullanılan (cam, deri ve kağıt sanayiinde, boyacılıkta, sabun ve deterjanda, kimyasal gübre yapımında) Sodyum Sülfat ve Potasyum Sülfat madenleri çıkarılmaktadır. Türkiye'nin en kaliteli tuzunu üreten Cihan Kur A.Ş. yılda 48.000 ton tuz üretmektedir. Tekel Yavşan Tuzlası: Ham tuz üretimi yapan Tekel Yavşan Tuzlası 2005 yılı sonlarında özelleştirme kapsamında "Cihanbeyli Tuz, Kimya ve Madencilik A.Ş." ne 26 yıllığına kiralanmıştır. Yıllık ortalama 450 bin ton ham tuz üretilmektedir. İlçede bakkallık, manifaturacılık, tuhafiyecilik gibi ticaretin yanında, marangozluk, berberlik, tamircilik gibi işler küçük esnaf ve sanatkarların yaptıkları işlerdir. Konya Şeker tarafından İlçemizde kurulan ve 2006 yılında üretime başlayan Damlama Sulama Sistemleri (PANPLAST) tesisleri yıllık 110 milyon yassı,75 milyon metre yuvarlak ve 6000 ton kangal boru (yağmurlama boru) kapasitesine sahiptir. Cihan Paksüt adındaki fabrikada peynir, yağ ve yoğurt gibi süt ürünleri üretilmektedir. İlçede tuz işletmeciliği yapan küçük çaplı şirketler de vardır.

### 5.1. İşyeri ve Çalışan Sayılarının Sektörlere göre dağılımı

İlçeye ait sigortalı çalışan ve işyeri sayıları sektörler bazında derlenmiştir. 2018 yılı itibariyle ilçede toplam 4782 kayıtlı sigortalı çalışan vardır. Sektörlere göre toplam sigortalı çalışan sayıları incelendiğinde ilçede en fazla Kara taşımacılığı ve boru hattı taşımacılığı sektöründe istihdamın sağlandığı görülmektedir. İkinci sırada Fabrikasyon metal ürünleri imalatı (makine ve teçhizat hariç), üçüncü sırada ise Binalar ile ilgili hizmetler ve çevre düzenlemesi faaliyetleri gelmektedir.

***Tablo 2 Sektörlere göre toplam sigortalı çalışan sayısı***

| | 2015 | 2016 | 2017 | 2018 |
|---|---|---|---|---|
| Kara taşımacılığı ve boru hattı taşımacılığı | 821 | 791 | 849 | 805 |
| Fabrikasyon metal ürünleri imalatı (makine ve teçhizat hariç) | 232 | 702 | 617 | 533 |
| Binalar ile ilgili hizmetler ve çevre düzenlemesi faaliyetleri | 409 | 281 | 320 | 463 |
| Perakende ticaret (Motorlu kara taşıtları ve motosikletler hariç) | 433 | 420 | 450 | 442 |
| Gıda ürünlerinin imalatı | 434 | 439 | 494 | 427 |
| Eğitim | 278 | 370 | 400 | 308 |
| Bina inşaatı | 464 | 507 | 533 | 263 |
| Kauçuk ve plastik ürünlerin imalatı | 181 | 376 | 322 | 257 |
| Diğer madencilik ve taş ocakçılığı | 189 | 201 | 186 | 205 |
| Yiyecek ve içecek hizmeti faaliyetleri | 67 | 92 | 102 | 109 |
| Toptan ticaret (Motorlu kara taşıtları ve motosikletler hariç) | 76 | 80 | 87 | 92 |
| Tekstil ürünlerinin imalatı | 90 | 111 | 114 | 90 |
| Elektrik, gaz, buhar ve havalandırma sistemi üretim ve dağıtımı | 1 | 11 | 44 | 81 |
| Diğer metalik olmayan mineral ürünlerin imalatı | 48 | 47 | 54 | 73 |
| Bina dışı yapıların inşaatı | 130 | 278 | 91 | 55 |
| Özel inşaat faaliyetleri | 39 | 43 | 35 | 46 |
| Kamu yönetimi ve savunma; zorunlu sosyal güvenlik | 2 | 12 | 13 | 46 |
| Büro yönetimi, büro destek ve iş destek faaliyetleri | 15 | 16 | 18 | 40 |
| Taşımacılık için depolama ve destekleyici faaliyetler | 93 | 23 | 36 | 38 |

| | 2015 | 2016 | 2017 | 2018 |
|---|---|---|---|---|
| Bitkisel ve hayvansal üretim ile avcılık ve ilgili hizmet faaliyetleri | 29 | 33 | 33 | 33 |
| Güvenlik ve soruşturma faaliyetleri | 7 | 31 | 54 | 32 |
| Ağaç, ağaç ürünleri ve mantar ürünleri imalatı (mobilya hariç); saz, saman ve benzeri malzemelerden örülerek yapılan eşyaların imalatı | 26 | 22 | 29 | 31 |
| Hukuk ve muhasebe faaliyetleri | 19 | 19 | 25 | 30 |
| İnsan sağlığı hizmetleri | 16 | 19 | 22 | 29 |
| Kayıtlı medyanın basılması ve çoğaltılması | 34 | 36 | 32 | 24 |
| Finansal hizmet faaliyetleri (Sigorta ve emeklilik fonları hariç) | 22 | 18 | 25 | 21 |
| Barınacak yer sağlanmaksızın verilen sosyal hizmetler | 7 | 7 | 10 | 21 |
| Motorlu kara taşıtlarının ve motosikletlerin toptan ve perakende ticareti ile onarımı | 14 | 16 | 15 | 19 |
| İdare merkezi faaliyetleri; idari danışmanlık faaliyetleri | 17 | 20 | 26 | 16 |
| Atığın toplanması, ıslahı ve bertarafı faaliyetleri; maddelerin geri kazanımı | 26 | 17 | 166 | 14 |
| Konaklama | 15 | 14 | 17 | 13 |
| Bilgisayarların, kişisel eşyaların ve ev eşyalarının onarımı | 9 | 8 | 9 | 12 |
| Üye olunan kuruluşların faaliyetleri | 7 | 9 | 9 | 12 |
| Veterinerlik hizmetleri | 7 | 5 | 10 | 11 |
| Diğer hizmet faaliyetleri | 5 | 4 | 15 | 11 |
| Finansal hizmetler ile sigorta faaliyetleri için yardımcı faaliyetler | 8 | 10 | 5 | 10 |
| Mobilya imalatı | 9 | 10 | 10 | 10 |
| Mimarlık ve mühendislik faaliyetleri; teknik test ve analiz faaliyetleri | 14 | 39 | 21 | 9 |
| Makine ve ekipmanların kurulumu ve onarımı | 2 | 4 | 7 | 9 |
| Giyim eşyalarının imalatı | 12 | 14 | 10 | 9 |
| Yayımcılık faaliyetleri | | | | 7 |
| Gayrimenkul faaliyetleri | | 5 | 4 | 6 |
| Sigorta, reasürans ve emeklilik fonları (Zorunlu sosyal güvenlik hariç) | 1 | 1 | 1 | 4 |
| Ana metal sanayii | 9 | 3 | 3 | 3 |
| Kiralama ve leasing faaliyetleri | | | | 2 |
| Suyun toplanması, arıtılması ve dağıtılması | 7 | 2 | 2 | 2 |
| Bilimsel araştırma ve geliştirme faaliyetleri | | 2 | 2 | 2 |
| Diğer mesleki, bilimsel ve teknik faaliyetler | | 1 | 1 | 2 |
| Telekomünikasyon | | | | 1 |
| Seyahat acentesi, tur operatörü ve diğer rezervasyon hizmetleri ve ilgili faaliyetler | | 1 | 1 | 1 |
| Kütüphaneler, arşivler, müzeler ve diğer kültürel faaliyetler | | | 1 | 1 |
| Spor faaliyetleri, eğlence ve dinlence faaliyetleri | 1 | 2 | 2 | 1 |
| Diğer imalatlar | 1 | 1 | 1 | 1 |
| Programcılık ve yayıncılık faaliyetleri | 1 | | | |
| Kumar ve müşterek bahis faaliyetleri | 1 | 3 | 2 | |
| Bilgisayar programlama, danışmanlık ve ilgili faaliyetler | 1 | | | |
| Başka yerde sınıflandırılmamış makine ve ekipman imalatı | 1 | 1 | 2 | |
| Kimyasalların ve kimyasal ürünlerin imalatı | | 7 | | |
| Motorlu kara taşıtı, treyler (römork) ve yarı treyler (yarı römork) imalatı | 2 | 1 | | |
| Bilgi hizmet faaliyetleri | 27 | 25 | 27 | |
| **Genel Toplam** | **4359** | **5210** | **5364** | **4782** |

Kaynak: SGK 2019

2018 yılı itibariyle ilçede toplam 875 kayıtlı işyeri vardır Sektörlere göre toplam işyeri sayıları incelendiğinde ilçede en fazla Kara taşımacılığı ve boru hattı taşımacılığı sektöründe işletmenin varlığı dikkat çekmendedir. İkinci sırada Perakende ticaret (Motorlu kara taşıtları ve motosikletler hariç), üçüncü sırada Bina inşaatı gelmektedir.

***Tablo 3 Sektörlere göre toplam işyeri sayısı***

| | 2015 | 2016 | 2017 | 2018 |
|---|---|---|---|---|
| Kara taşımacılığı ve boru hattı taşımacılığı | 208 | 201 | 210 | 260 |
| Perakende ticaret (Motorlu kara taşıtları ve motosikletler hariç) | 119 | 127 | 139 | 141 |
| Bina inşaatı | 88 | 112 | 115 | 81 |
| Toptan ticaret (Motorlu kara taşıtları ve motosikletler hariç) | 33 | 35 | 39 | 42 |
| Yiyecek ve içecek hizmeti faaliyetleri | 29 | 33 | 37 | 42 |
| Gıda ürünlerinin imalatı | 26 | 26 | 28 | 29 |
| Özel inşaat faaliyetleri | 12 | 15 | 13 | 20 |
| Binalar ile ilgili hizmetler ve çevre düzenlemesi faaliyetleri | 27 | 24 | 31 | 17 |
| İnsan sağlığı hizmetleri | 11 | 15 | 16 | 16 |
| Bitkisel ve hayvansal üretim ile avcılık ve ilgili hizmet faaliyetleri | 14 | 15 | 14 | 14 |
| Hukuk ve muhasebe faaliyetleri | 11 | 12 | 14 | 13 |
| Eğitim | 10 | 10 | 12 | 12 |
| Diğer madencilik ve taş ocakçılığı | 10 | 10 | 12 | 12 |
| Kauçuk ve plastik ürünlerin imalatı | 6 | 6 | 8 | 12 |
| Motorlu kara taşıtlarının ve motosikletlerin toptan ve perakende ticareti ile onarımı | 8 | 9 | 7 | 9 |
| Taşımacılık için depolama ve destekleyici faaliyetler | 8 | 9 | 9 | 9 |
| Ağaç, ağaç ürünleri ve mantar ürünleri imalatı (mobilya hariç); saz, saman ve benzeri malzemelerden örülerek yapılan eşyaların imalatı | 7 | 7 | 7 | 9 |
| Büro yönetimi, büro destek ve iş destek faaliyetleri | 9 | 9 | 7 | 8 |
| Fabrikasyon metal ürünleri imalatı (makine ve teçhizat hariç) | 4 | 8 | 9 | 8 |
| Giyim eşyalarının imalatı | 9 | 9 | 8 | 7 |
| Diğer hizmet faaliyetleri | 5 | 4 | 6 | 7 |
| Bina dışı yapıların inşaatı | 19 | 21 | 14 | 7 |
| Mobilya imalatı | 5 | 7 | 7 | 7 |
| Gayrimenkul faaliyetleri | | 3 | 2 | 6 |
| Finansal hizmet faaliyetleri (Sigorta ve emeklilik fonları hariç) | 6 | 6 | 6 | 6 |
| Mimarlık ve mühendislik faaliyetleri; teknik test ve analiz faaliyetleri | 9 | 6 | 11 | 6 |
| Diğer metalik olmayan mineral ürünlerin imalatı | 10 | 8 | 8 | 6 |
| İdare merkezi faaliyetleri; idari danışmanlık faaliyetleri | 6 | 6 | 7 | 6 |
| Güvenlik ve soruşturma faaliyetleri | 1 | 4 | 8 | 5 |
| Üye olunan kuruluşların faaliyetleri | 2 | 4 | 3 | 5 |
| Finansal hizmetler ile sigorta faaliyetleri için yardımcı faaliyetler | 5 | 4 | 4 | 5 |
| Konaklama | 5 | 5 | 5 | 5 |
| Veterinerlik hizmetleri | 2 | 2 | 5 | 5 |
| Makine ve ekipmanların kurulumu ve onarımı | 1 | 2 | 3 | 5 |
| Elektrik, gaz, buhar ve havalandırma sistemi üretim ve dağıtımı | 1 | 1 | 3 | 5 |
| Kamu yönetimi ve savunma; zorunlu sosyal güvenlik | 1 | 1 | 2 | 4 |
| Bilgisayarların, kişisel eşyaların ve ev eşyalarının onarımı | 3 | 2 | 2 | 4 |
| Yayımcılık faaliyetleri | | | | 2 |
| Sigorta, reasürans ve emeklilik fonları (Zorunlu sosyal güvenlik hariç) | 1 | 1 | 1 | 2 |

| | 2015 | 2016 | 2017 | 2018 |
|---|---|---|---|---|
| Diğer mesleki, bilimsel ve teknik faaliyetler | | 1 | 1 | 2 |
| Barınacak yer sağlanmaksızın verilen sosyal hizmetler | 1 | 1 | 1 | 2 |
| Tekstil ürünlerinin imalatı | 1 | 1 | 1 | 1 |
| Spor faaliyetleri, eğlence ve dinlence faaliyetleri | 1 | 2 | 2 | 1 |
| Ana metal sanayii | 2 | 1 | 1 | 1 |
| Kayıtlı medyanın basılması ve çoğaltılması | 3 | 3 | 3 | 1 |
| Suyun toplanması, arıtılması ve dağıtılması | 2 | 1 | 1 | 1 |
| Kiralama ve leasing faaliyetleri | | | | 1 |
| Telekomünikasyon | | | | 1 |
| Seyahat acentesi, tur operatörü ve diğer rezervasyon hizmetleri ve ilgili faaliyetler | | 1 | 1 | 1 |
| Kütüphaneler, arşivler, müzeler ve diğer kültürel faaliyetler | | | 1 | 1 |
| Atığın toplanması, ıslahı ve bertarafı faaliyetleri; maddelerin geri kazanımı | 2 | 1 | 2 | 1 |
| Bilimsel araştırma ve geliştirme faaliyetleri | | 1 | 1 | 1 |
| Diğer imalatlar | 1 | 1 | 1 | 1 |
| Başka yerde sınıflandırılmamış makine ve ekipman imalatı | 1 | 1 | 1 | |
| Bilgi hizmet faaliyetleri | 2 | 1 | 1 | |
| Programcılık ve yayıncılık faaliyetleri | 1 | | | |
| Kimyasalların ve kimyasal ürünlerin imalatı | | 1 | | |
| Kumar ve müşterek bahis faaliyetleri | 1 | 1 | 1 | |
| Bilgisayar programlama, danışmanlık ve ilgili faaliyetler | 1 | | | |
| Motorlu kara taşıtı, treyler (römork) ve yarı treyler (yarı römork) imalatı | 1 | 1 | | |
| **Genel Toplam** | **751** | **798** | **851** | **875** |

Kaynak: SGK 2019

## 5.2. İlçede Öne Çıkan Sektörler

**YOĞUNLAŞMA KATSAYISI (YK) (LOCATİON QUOTİENT)**

YK genelde bir sektörün belli bir bölgedeki yığılmasını ulusal referansla ölçmeye yaramaktadır. Bir sektörün YK değerinin 1'den büyük çıkması sektörün o bölgede yoğunlaştığı anlamına gelmektedir. Öte yandan bir sektördeki kat sayının zaman içerisindeki değişimine bakılarak sektörün yoğunlaşmasının azaldığı ya da arttığı gözlemlenebilir. Ayrıca bu değişime bakılarak daha önce bölgede yoğunlaşma göstermemesine ancak zaman içerisinde yoğunlaşan sektörlere özel önem verilebilir. Ancak diğer yandan YK değeri 1'den büyük çıkan her sektörü bölgede rekabetçi olarak yorumlamak doğru değildir.

**YKi=(ai/at) / (Ai/At)**

- ai=ilçenin i sektöründeki toplam istihdamı
- at= ilçenin toplam istihdamı
- Ai= bölgenin i sektöründeki toplam istihdamı
- At= bölgenin toplam istihdamı

**Yoğunlaşma Katsayısı ile ilgili Açıklama:** Yoğunlaşma katsayısı ile TR52 bölgesi içindeki x sektörde istihdam edilen kişi sayısının ilçelere pay edilmesi ile oransal olarak hangi ilçelerin öne çıktığını görmüş oluyoruz. Yani ilçenin en fazla istihdamının hangi sektörde olduğunu gösteren bir rakam değildir. Hatta ilçede en az istihdam o sektörde bile olsa yoğunlaşma katsayısı yüksek çıkabilmektedir. Örneğin TR52'de x sektöründe 2 kişi istihdam ediliyor olsun ve bunun biri A biri de B ilçesinde, ancak A ve B ilçelerindeki istihdam sayıları da en az x sektöründe olsa bile bu sektörün yoğunlaşma oranı A ve B ilçelerinde çok yüksek çıkacaktır.

İlçeye ait ekonomik veriler Sosyal Güvenlik Kurumu'ndan temin edilmiştir. Elde edilen veriler kapsamında nace rev 2 2li kodda işyeri ve sigortalı çalışan sayıları analiz edilmiştir. Bu analizde amaç TR52 düzey 2 bölgesine göre ilçede spesifik olarak yoğunlaşmanın yaşandığı sektörlerin tespit edilmesidir. Bunun için ise "location Quotient" yöntemi kullanılmıştır. İmalat sanayi yoğunlaşması "Yoğunlaşma Katsayısı (YK) Analizi ile imalat sanayi 2'li kodda 2018 yılı için yapılmıştır.

Buna göre ilçede Bina inşaatı, Binalar ile ilgili hizmetler ve çevre düzenlemesi faaliyetleri, Kamu yönetimi ve savunma; zorunlu sosyal güvenlik ve Bitkisel ve hayvansal üretim ile avcılık ve ilgili hizmet faaliyetlerinin TR52 bölgesine göre daha fazla yoğunlaştığı görülmektedir.

*Tablo 4 Sektörlere göre ilçece yoğunlaşma katsayıları*

| CİHANBEYLİ | YK | İSTİHDAM | % |
|---|---|---|---|
| Diğer madencilik ve taş ocakçılığı | 7,743 | 205 | 4,3 |
| Kara taşımacılığı ve boru hattı taşımacılığı | 3,932 | 805 | 16,8 |
| Kauçuk ve plastik ürünlerin imalatı | 3,824 | 257 | 5,4 |
| Tekstil ürünlerinin imalatı | 3,818 | 90 | 1,9 |
| Veterinerlik hizmetleri | 3,507 | 11 | 0,2 |
| Elektrik, gaz, buhar ve havalandırma sistemi üretim ve dağıtımı | 2,582 | 81 | 1,7 |
| Fabrikasyon metal ürünleri imalatı (makine ve teçhizat hariç) | 2,153 | 533 | 11,1 |
| Binalar ile ilgili hizmetler ve çevre düzenlemesi faaliyetleri | 1,894 | 463 | 9,7 |
| Diğer metalik olmayan mineral ürünlerin imalatı | 1,467 | 73 | 1,5 |
| Kayıtlı medyanın basılması ve çoğaltılması | 1,454 | 24 | 0,5 |
| Finansal hizmetler ile sigorta faaliyetleri için yardımcı faaliyetler | 1,341 | 10 | 0,2 |
| Yayımcılık faaliyetleri | 1,256 | 7 | 0,1 |
| Ağaç, ağaç ürünleri ve mantar ürünleri imalatı (mobilya hariç); saz, saman ve benzeri malzemelerden örülerek yapılan eşyaların imalatı | 1,243 | 31 | 0,6 |
| Perakende ticaret (Motorlu kara taşıtları ve motosikletler hariç) | 1,134 | 442 | 9,2 |
| Gıda ürünlerinin imalatı | 1,094 | 427 | 8,9 |
| Finansal hizmet faaliyetleri (Sigorta ve emeklilik fonları hariç) | 1,07 | 21 | 0,4 |
| Sigorta, reasürans ve emeklilik fonları (Zorunlu sosyal güvenlik hariç) | 1,005 | 4 | 0,1 |
| Bilimsel araştırma ve geliştirme faaliyetleri | 1,005 | 2 | 0 |
| Barınacak yer sağlanmaksızın verilen sosyal hizmetler | 0,996 | 21 | 0,4 |
| Kamu yönetimi ve savunma; zorunlu sosyal güvenlik | 0,807 | 46 | 1 |
| Üye olunan kuruluşların faaliyetleri | 0,804 | 12 | 0,3 |
| Bilgisayarların, kişisel eşyaların ve ev eşyalarının onarımı | 0,788 | 12 | 0,3 |
| Yiyecek ve içecek hizmeti faaliyetleri | 0,785 | 109 | 2,3 |
| Bina inşaatı | 0,745 | 263 | 5,5 |
| Taşımacılık için depolama ve destekleyici faaliyetler | 0,7 | 38 | 0,8 |
| Atığın toplanması, ıslahı ve bertarafı faaliyetleri; maddelerin geri kazanımı | 0,691 | 14 | 0,3 |
| Hukuk ve muhasebe faaliyetleri | 0,669 | 30 | 0,6 |
| Özel inşaat faaliyetleri | 0,662 | 46 | 1 |
| Bina dışı yapıların inşaatı | 0,601 | 55 | 1,2 |
| Bitkisel ve hayvansal üretim ile avcılık ve ilgili hizmet faaliyetleri | 0,554 | 33 | 0,7 |

| CİHANBEYLİ | YK | İSTİHDAM | % |
|---|---|---|---|
| Eğitim | 0,53 | 308 | 6,4 |
| Toptan ticaret (Motorlu kara taşıtları ve motosikletler hariç) | 0,489 | 92 | 1,9 |
| Güvenlik ve soruşturma faaliyetleri | 0,409 | 32 | 0,7 |
| Büro yönetimi, büro destek ve iş destek faaliyetleri | 0,407 | 40 | 0,8 |
| İdare merkezi faaliyetleri; idari danışmanlık faaliyetleri | 0,364 | 16 | 0,3 |
| Diğer hizmet faaliyetleri | 0,359 | 11 | 0,2 |
| Konaklama | 0,277 | 13 | 0,3 |
| Makine ve ekipmanların kurulumu ve onarımı | 0,274 | 9 | 0,2 |
| Mobilya imalatı | 0,27 | 10 | 0,2 |
| İnsan sağlığı hizmetleri | 0,242 | 29 | 0,6 |
| Motorlu kara taşıtlarının ve motosikletlerin toptan ve perakende ticareti ile onarımı | 0,238 | 19 | 0,4 |
| Kiralama ve leasing faaliyetleri | 0,221 | 2 | 0 |
| Mimarlık ve mühendislik faaliyetleri; teknik test ve analiz faaliyetleri | 0,209 | 9 | 0,2 |
| Diğer mesleki, bilimsel ve teknik faaliyetler | 0,185 | 2 | 0 |
| Kütüphaneler, arşivler, müzeler ve diğer kültürel faaliyetler | 0,179 | 1 | 0 |
| Seyahat acentesi, tur operatörü ve diğer rezervasyon hizmetleri ve ilgili faaliyetler | 0,158 | 1 | 0 |
| Giyim eşyalarının imalatı | 0,156 | 9 | 0,2 |
| Suyun toplanması, arıtılması ve dağıtılması | 0,148 | 2 | 0 |
| Gayrimenkul faaliyetleri | 0,127 | 6 | 0,1 |
| Diğer imalatlar | 0,1 | 1 | 0 |
| Spor faaliyetleri, eğlence ve dinlence faaliyetleri | 0,091 | 1 | 0 |
| Ana metal sanayii | 0,041 | 3 | 0,1 |

# 6. FİZİKİ ALTYAPI

Ankara-Konya Devlet Karayolunun İlçeden geçmesi nedeniyle ulaşım sıkıntısı yoktur. İlçenin mahalleleri ile olan ulaşımı ise asfalt kaplama yollarla sağlanmaktadır. Cihanbeyli telefon santrali 4600 kapasiteli dijital olup, 3600 abone mevcuttur. İlçe genelinde, bütün mahallelerde otomatik telefon santralleri mevcuttur. İlçenin yerleşim alanının geniş, teknik elemanın az olması nedeniyle özellikle arızalarda sıkıntı çekilmektedir.

İlçede elektriğin ulaşmadığı mahallemiz yoktur, İlçe Merkezinde kanalizasyon şebekesi mevcut olup, mahallelerde de yapımları devam etmektedir.

| **Köyün Adı(Mülga)** : | **Yol Durumu :** | **İlçeye Uzaklığı:** |
|---|---|---|
| 1-Ağabeyli | Asfalt | 30 km. |
| 2-Böğrüdelik | " | 40 " |
| 3-Beyliova | " | 48 " |
| 4-Damlakuyu | " | 12 " |
| 5-Çimen | " | 70 " |
| 6-Hodoğlu | " | 50 " |
| 7-Çöl | " | 56 " |
| 8-Kayı | " | 16 " |
| 9-Kırkışla | " | 19 " |
| 10-Korkmazlar | " | 50 " |
| 11-Sağlık | " | 19 " |
| 12-Sığırcık | " | 11 " |
| 13-Uzunca | " | 29 " |
| 14-Turanlar | " | 50 " |
| 15-Tüfekçipınar | " | 65 " |
| 16-Küçükbeşkavak | " | 45 " |
| 17-Yünlükuyu | " | 70 " |
| 18-Zaferiye | " | 53 " |
| 19-Mutlukonak | " | 73 " |

Kaynak: İlçe Brifingi

# 7. EĞİTİM

İlçeye ait eğitim istatistiklerin elde edilmesinde biricik kaynaklar İl Milli eğitim Müdürlüğü ve TÜİK resmi istatistik programı olmuştur. İstatistikler eğitimin genel durumu ve bitirilen eğitim düzeyi olmak üzere iki ana başlık altında incelenmiştir.

## 7.1. Eğitim Genel Durumu

***Tablo 5 Eğitim Genel Durumu, 2019***

| | DERSLİK SAYISI | ÖĞRETMEN SAYISI | ÖĞRENCİ SAYISI | OKUL/KURUM SAYISI | DERSLİK BAŞINA DÜŞEN ÖĞRENCİ SAYISI | ÖĞRETMEN BAŞINA DÜŞEN ÖĞRENCİ SAYISI |
|---|---|---|---|---|---|---|
| İLKOKUL | 250 | 204 | 3700 | 31 | 14,8 | 18,1 |
| OKUL ÖNCESİ | 7 | 11 | 163 | 3 | 23,3 | 14,8 |
| ORTAOKUL | 155 | 265 | 3584 | 26 | 23,1 | 13,5 |
| ORTAÖĞRETİM | 168 | 220 | 2345 | 14 | 14,0 | 10,7 |
| YAYGIN EĞİTİM | 16 | 7 | 0 | 4 | 0,0 | 0,0 |
| **TOPLAM** | **596** | **707** | **9792** | **78** | **16,4** | **13,9** |

Kaynak: İl Milli Eğitim Müdürlüğü,2019

2019 yılı itibari ile ilçede 596 derslik, 707 öğretmen ve 9792 öğrenci bulunmaktadır. İlçede derslik başına düşen öğrenci sayısı 16,4 iken öğretmen başına düşen öğrenci sayısı 13,9 dur.

## 7.2. Bitirilen Eğitim Düzeyi

***Tablo 6 Bitirilen Eğitim Düzeyi,2017***

| | Okuma Yazma Bilmeyen | Okuma Yazma Bilen Fakat Bir Okul Bitirmeyen | İlkokul | İlköğretim | Ortaokul Veya Dengi Meslek Ortaokul | Lise Ve Dengi Meslek Okulu | Yüksekokul Veya Fakülte | Yüksek Lisans (5 Veya 6 Yıllık Fakülteler Dahil) | Bilinmeyen |
|---|---|---|---|---|---|---|---|---|---|
| **2008** | 9,0 | 23,0 | 35,1 | 12,3 | 3,8 | 9,1 | 2,0 | 0,1 | 5,5 |
| **2009** | 8,8 | 22,7 | 35,1 | 13,7 | 3,7 | 9,1 | 2,4 | 0,1 | 4,3 |
| **2010** | 8,1 | 22,4 | 32,2 | 17,0 | 4,3 | 9,6 | 2,4 | 0,1 | 3,9 |
| **2011** | 6,4 | 23,6 | 31,3 | 18,5 | 4,0 | 9,9 | 2,9 | 0,1 | 3,2 |
| **2012** | 5,1 | 24,2 | 30,7 | 20,0 | 4,0 | 9,6 | 3,1 | 0,1 | 3,1 |
| **2013** | 4,7 | 23,9 | 30,2 | 20,6 | 3,9 | 9,9 | 3,5 | 0,2 | 3,0 |
| **2014** | 4,6 | 15,8 | 37,1 | 17,3 | 8,3 | 10,6 | 4,4 | 0,2 | 1,8 |
| **2015** | 4,5 | 15,2 | 36,8 | 15,5 | 10,4 | 10,8 | 5,1 | 0,2 | 1,4 |
| **2016** | 4,3 | 14,2 | 37,6 | 13,8 | 11,6 | 11,6 | 5,4 | 0,2 | 1,3 |
| **2017** | 4,1 | 13,6 | 38,5 | 14,2 | 10,4 | 11,9 | 5,4 | 0,3 | 1,5 |

Kaynak: TÜİK,2019

2017 yılı itibariyle ilçede Okuma Yazma Bilmeyenlerin % 4,1 iken Okuma Yazma Bilen Fakat Bir Okul Bitirmeyenlerin oranı toplam nüfusun %13,6 sını oluşturmaktadır. Nüfusun %38,5 ı ilkokul mezunu iken, ilköğretim mezunlarının sayısı toplam nüfusun %14,2 sine karşılık gelmektedir. İlçe nüfususun %10,4 ü ortaöğretim, %11,9 u Lise Ve Dengi Meslek Okulu ve %5,4'ü yükseköğretim mezunudur.

# 8. SAĞLIK

2019 yılı itibariyle İlçede 1. basamak sağlık hizmeti veren kurum istatistiklerine bakıldığında 9 adet Ana Sağlığı Merkezi, bu merkezlerde hizmet veren 17 hekim ve 17 adet diğer sağlık hizmeti veren personel bulunmaktadır. Benzer şekilde ilçede 2019 yılı itibariyle İlçede 2. basamak sağlık hizmeti veren kurum istatistiklerine göre 1 adet hastane, 26 Hekim, 29 tane diğer sağlık personeli ve 75 yatak olup, 01/01/2011 tarihinden itibaren hizmet vermektedir. Hastanenin tek blok halinde arsa alanı 18.800 m², toplam kapalı alan 11.964 m² dir. (Kaynak: İlçe Brifingi)

# 9. TARIM VE HAYVANCILIK

## 9.1. Tarım Alanları

İlçede 2018 yılı itibariyle 41087 dekar Meyveler, İçecek Ve Baharat Bitkileri Alanı, 592250 dekar nadas alanı, 1600 dekar sebze alanı ve 1548200 dekar Tahıllar Ve Diğer Bitkisel Ürünlerin Alanı bulunmaktadır. Yıllar itibariyle incelendiğinde meyve alanları artarken nadas alanlarında azalış yaşanmaktadır.

***Grafik 5 Tarım Alanları***

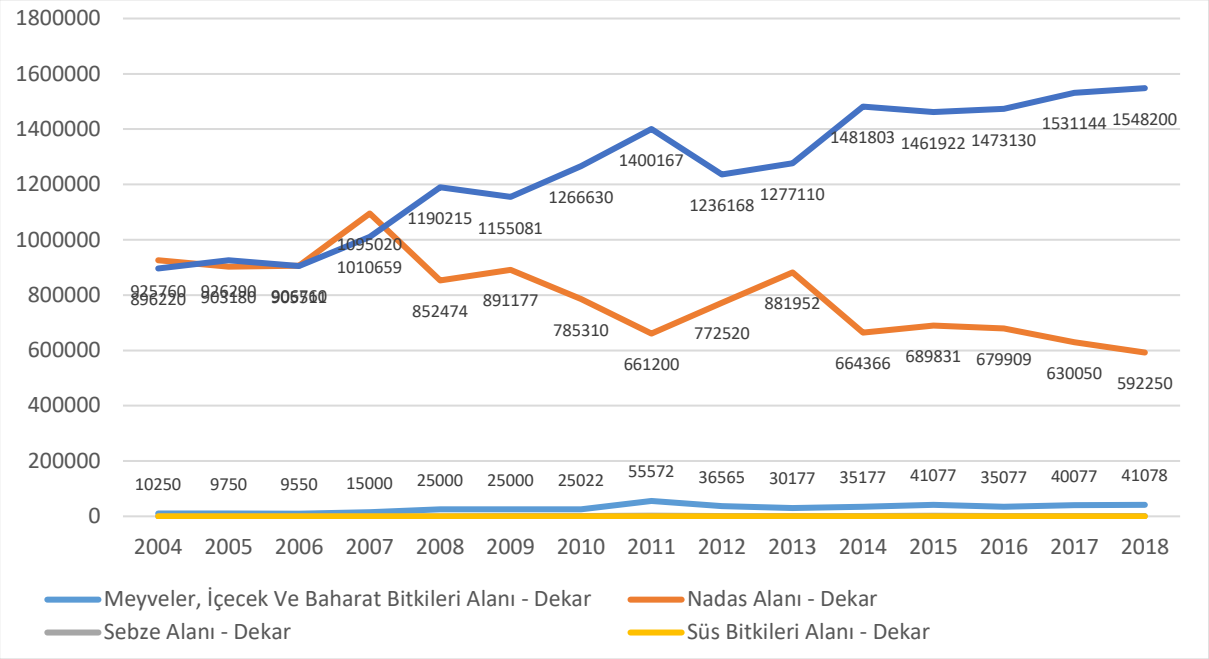


Kaynak: TÜİK,2019

## 9.2. Bitkisel Üretim

### 9.2.1.Tahıllar ve Diğer Bitkisel Ürünler

İlçede 2018 yılı bitkisel üretim istatistikleri incelendiğinde Tahıllar ve Diğer Bitkisel Ürünler grubunda en fazla ekimi yapılan ürünün durum buğdayı olduğu görülmektedir. Ürünün toplam ekilen alanı 904683 dekardır. İkinci sırada biralık arpa gelmektedir. Arpa 2018 yılında ilçede 305550 dekarlık bir alanda ekimi yapılmıştır. Bunların dışında en fazla ekimi yapılan ürün 97216 dekarlık alanda şeker pancarı üretimidir.

*Tablo 7 Tahıllar ve Diğer Bitkisel Ürünler İstatistikleri,2018*

| | Cihanbeyli | Konya | İlçe Payı(%) |
|---|---|---|---|
| **Buğday, Durum Buğdayı Hariç** | | | |
| Ekilen Alan | 904.683 | 4.562.337 | 19,83 |
| Hasat Edilen | 904.683 | 4.540.975 | 19,92 |
| Üretim Miktarı | 288.817 | 1.363.378 | 21,18 |
| Verim | 319 | 300 | |
| **Şeker Pancarı** | | | |
| Üretim Miktarı | 696.795 | 5.536.267 | 12,59 |
| Ekilen Alan | 97.216 | 772.028 | 12,59 |
| Hasat Edilen | 97.216 | 772.028 | 12,59 |
| Verim | 7.167 | 7.171 | |
| **Arpa (Biralık)** | | | |
| Ekilen Alan | 305.550 | 317.410 | 96,26 |
| Hasat Edilen | 305.550 | 317.410 | 96,26 |
| Üretim Miktarı | 106.735 | 111.637 | 95,61 |
| Verim | 349 | 352 | |
| **Mısır** | | | |
| Ekilen Alan | 62.101 | 1.074.626 | 5,78 |
| Hasat Edilen | 62.101 | 1.074.626 | 5,78 |
| Üretim Miktarı | 60.803 | 1.104.538 | 5,50 |
| Verim | 979 | 1.028 | |
| **Ayçiçeği Tohumu (Yağlık)** | | | |
| Ekilen Alan | 64.471 | 727.561 | 8,86 |
| Hasat Edilen | 64.471 | 727.561 | 8,86 |
| Üretim Miktarı | 28.447 | 296.591 | 9,59 |
| Verim | 441 | 408 | |
| **Durum Buğdayı** | | | |
| Ekilen Alan | 37.472 | 2.233.888 | 1,68 |
| Hasat Edilen | 37.472 | 2.233.888 | 1,68 |
| Üretim Miktarı | 15.964 | 674.558 | 2,37 |
| Verim | 426 | 302 | |

Kaynak: TÜİK,2019

2018 yılında Tahıllar ve Diğer Bitkisel Ürünler grubunda hasadı en fazla yapılan ürünlere bakıldığında ilk sırada buğday vardır. Ürünün toplam hasat alanı 904683 dekardır. İkinci sırada biralık arpa gelmektedir. Arpa 2018 yılında ilçede 305550 dekarlık bir alanda hasat edilmiştir. Bunların dışında en fazla hasat edilen ürünler sırasıyla 97216 dekarlık alanda şekerpancarı ve 64471 dekarlık alanda ayçiçeği tohumu üretimidir. Durum buğdayı ve Ayçiçeği Tohumunda Konya ortalamasının üzerinde bir verim alınmaktadır. İlin biralık Arpa üretimin %95 i ilçede üretilmektedir. Tahıllar ve Diğer Bitkisel Ürünler grubunda ilçede en fazla üretimi yapılan alanlara bakıldığında ise ilk sırada 696795 tonluk bir üretimle şeker pancarı gelmektedir. Şeker pancarını sırasıyla buğday 288817 ton, biralık arpa-106735 ton, mısır 60830 ton ile takip etmektedir.

Tahıllar ve Diğer Bitkisel Ürünler grubu verim açısında kıyaslandığında ise verimi en yüksek tahıl ürünü 7167 Kg/Dekar ile şeker pancarıdır. Bunu sırasıyla patates ve silajlık mısır takip etmektedir.

### 9.2.2.Sebzeler

İlçede 2018 yılı bitkisel üretim istatistikleri incelendiğinde sebzeler grubunda en fazla ekimi yapılan ürün 1000 dekar ile kavundur. Bunu sırası ile 300 dekarla çerezlik kabak izlemektedir. İlçede sebze grubunda 2018 yılı itibariyle üretimi en fazla yapılan ürün 3000 ton ile kavun, Bu ürünü sırasıyla 1200 ton ile karpuz ve 75 ton ile çerezlik kabak izlemektedir.

***Tablo 8 Sebzecilik İstatistikleri,2018***

| | Cihanbeyli | Konya | İlçe Payı(%) |
|---|---|---|---|
| **Kavun** | | | |
| Üretim Miktarı | 3.000 | 148.026 | 2,03 |
| Ekilen Alan | 1.000 | 32.342 | 3,09 |
| **Karpuz** | | | |
| Üretim Miktarı | 1.200 | 70.512 | 1,70 |
| Ekilen Alan | 300 | 16.150 | 1,86 |
| **Kabak (Çerezlik)** | | | |
| Ekilen Alan | 300 | 66.380 | 0,45 |
| Üretim Miktarı | 75 | 8.982 | 0,84 |

Kaynak: TÜİK,201

### 9.2.3.Meyveler

İlçede 2018 yılında en fazla meyvelik alanına sahip ürün Kimyon dur. Ürün toplamda 40000 dekarlık bir alana sahiptir. Bunu sırasıyla 1000 dekar ile çörek otu tohumu, 31 dekar ile sofralık üzüm 15 dekar ile kiraz izlemektedir. Kimyon da Konya ortalamasının üzerinde bir verim alınmaktadır. İlin Kimyon üretimin %29 u ilçede üretilmektedir.

***Tablo 9 Meyvecilik İstatistikleri,2018***

| | Cihanbeyli | Konya | İlçe Payı(%) |
|---|---|---|---|
| **Kimyon, İşlenmemiş** | | | |
| Toplu Meyveliklerin Alanı | 40.000 | 157.726 | 25,36 |
| Üretim Miktarı | 3.200 | 10.980 | 29,14 |
| Verim | 80 | 70 | |
| **Elma (Golden)** | | | |
| Meyve Veren Yaşta Ağaç Sayısı | 8.000 | 744.713 | 1,07 |
| Meyve Vermeyen Yaşta Ağaç Sayısı | 3.300 | 53.899 | 6,12 |
| Üretim Miktarı | 320 | 31.287 | 1,02 |
| Verim | 40 | 42 | |
| Toplu Meyveliklerin Alanı | 7 | 29.355 | 0,02 |
| **Kayısı** | | | |
| Meyve Veren Yaşta Ağaç Sayısı | 6.600 | 165.420 | 3,99 |
| Meyve Vermeyen Yaşta Ağaç Sayısı | 2.100 | 14.267 | 14,72 |
| Üretim Miktarı | 159 | 4.381 | 3,63 |
| Verim | 24 | 26 | |
| Toplu Meyveliklerin Alanı | - | 1.764 | - |
| **Elma (Starking)** | | | |
| Meyve Veren Yaşta Ağaç Sayısı | 7.500 | 749.499 | 1,00 |
| Meyve Vermeyen Yaşta Ağaç Sayısı | 900 | 207.864 | 0,43 |
| Üretim Miktarı | 300 | 30.997 | 0,97 |
| Verim | 40 | 41 | |
| Toplu Meyveliklerin Alanı | 10 | 25.449 | 0,04 |

| | Cihanbeyli | Konya | İlçe Payı(%) |
|---|---|---|---|
| **Diğer Elmalar** | | | |
| Meyve Vermeyen Yaşta Ağaç Sayısı | 2.450 | 523.440 | 0,47 |
| Meyve Veren Yaşta Ağaç Sayısı | 1.000 | 3.951.224 | 0,03 |
| Üretim Miktarı | 35 | 126.879 | 0,03 |
| Verim | 35 | 32 | |
| Toplu Meyveliklerin Alanı | 15 | 46.115 | 0,03 |

Kaynak: TÜİK,2019

İlçede 2018 yılı bitkisel üretim istatistikleri incelendiğinde meyveler grubunda en fazla üretimi yapılan kimyon dur. Toplamda 3200 ton üretim yapılmıştır. Bunu sırasıyla 320ton ile golden elma, 300 ton ile starking elma, 159 ton ile kayısı izlemektedir.

Meyve grubunda ilçede en fazla verim 581 kg/dekar ile Sofralık çekirdekli Üzüm den alınmaktadır. İkinci sırada ise kimyon 80 kg/ağaç başına verimi en yüksek ürün olarak dikkat çekmektedir. Üçüncü sırada ise 70 kg/ağaç ile çörek otu tohumu gelmektedir.

### 9.3. Hayvansal Üretim

İlçede çiftçinin teknik bilgi yetersizliği ve eğitim seviyesinin düşük olması, yapılan yanlış uygulamalardan dolayı ekonomik üretim yapılamaması, hayvansal ürün fiyatlarının düşük olması, soğutmalı süt tankı olmaması ve soğuk zincirin oluşturulamaması, işletmelerin genellikle küçük ve teknolojiden yoksun olması, meraların tarla arazisine dönüştürülmesi ve ağır otlatma, erken, kontrolsüz otlatma nedeniyle yem kaynaklarının azaltılması, yem bitkilerinin ekim sahasının tarla ziraatı içinde durumu yok denecek kadar az olması, yerli ırklarla çalışılması gibi sorunlardan dolayı hayvancılık sektöründe önemli sorunlar vardır. Çözüm olarak:

- Mevcut hayvan varlığının suni ve tabi tohumlama ve ıslah edilmesi, çeşitli projelerle desteklenip kültür ırkı hayvan sayısının arttırılması ve işletme sayısının arttırılması,
- Mevcut meraların koruma tedbirlerinin alınması,
- Hayvansal ürünlerin işlenmesini sağlayacak tesislerin yapılmasını, teşvik ve destek sağlanmasını,
- Mevcut hayvan barınaklarının ıslah ve bakımının yapılması,
- Sağlıklı ve ekonomik hayvan barınaklarının tesis edilmesinin desteklenmesi,
- Hayvan hastalıkları ile ilgili eğitim ve teknik destek verilmesi,
- Soğutmalı süt tanklarının kullanımının teşvik edilmesi gerekmektedir.

İlçede 2018 yılında hayvansal üretim istatistikleri TÜİK resmi istatistiktik programı kapsamında elde edilen en güncel veriler ile derlenmiştir. Hayvancılık istatistikleri canlı hayvan sayıları, hayvansal üretim, arıcılık, tavukçuluk, kırkılan ve sağılan hayvan istatistikleri alt başlıkları şeklinde verilmiştir.

### 9.3.1.Canlı Hayvan Sayıları

Canlı hayvan sayılarına ait istatistiklere bakıldığında ilçede 2018 yılı itibariyle en fazla Koyun (Yerli Ve Diğerleri) 2 Ve Daha Yukarı Yaşta varlığının olduğu görülmektedir. Bunları sırasıyla Koyun (Yerli Ve Diğerleri) 12 - 24 Ay Arası (Dişi Ve Erkek)ve Koyun (Yerli Ve Diğerleri) 6 - 12 Ay Arası (Dişi Ve Erkek) takip etmektedir. İlçede hayvancılık önemli geçim kaynaklarında birisidir.

***Tablo 10 Canlı Hayvan Sayıları, Adet, 2018***

| | Cihanbeyli | Konya | İlçe Payı(%) |
|---|---|---|---|
| Koyun (Yerli Ve Diğerleri) 2 Ve Daha Yukarı Yaşta | 112.250 | 1.200.922 | 9,35 |
| Koyun (Yerli Ve Diğerleri) 12 - 24 Ay Arası (Dişi Ve Erkek) | 22.000 | 246.729 | 8,92 |
| Koyun (Yerli Ve Diğerleri) 6 - 12 Ay Arası (Dişi Ve Erkek) | 13.800 | 183.898 | 7,50 |
| Süt Sığırları (Kültür Melezi) | 12.550 | 124.857 | 10,05 |
| Süt Sığırları (Saf Kültür) | 10.650 | 388.755 | 2,74 |
| Buzağı Ve Dana (Sığır Kültür Melezi) | 6.400 | 56.540 | 11,32 |
| Koyun (Yerli Ve Diğerleri) 6 Aydan Küçük (Dişi Ve Erkek) | 5.200 | 71.623 | 7,26 |
| Buzağı Ve Dana (Sığır Saf Kültür) | 4.760 | 180.330 | 2,64 |
| Melez Sığırlar | 3.880 | 41.110 | 9,44 |
| Keçi (Kıl Keçisi Ve Diğerleri) 2 Ve Daha Yukarı Yaşta | 3.640 | 150.211 | 2,42 |
| Keçi (Kıl Keçisi Ve Diğerleri) 12 - 24 Ay Arası (Dişi Ve Erkek) | 2.600 | 53.354 | 4,87 |
| Saf Kültür Sığırları | 2.485 | 101.100 | 2,46 |
| Koyun (Merinos) | 1.995 | 190.255 | 1,05 |

Kaynak: TÜİK,2019

### 9.3.2.Hayvansal Üretim Miktarları

Hayvansal üretim istatistiklerine detaylı bakıldığında en fazla hayvansal ürerimin 2018 yılı itibariyle Sığır Sütü (Kültür) (Manda Sütü Hariç) kaynaklı olduğu görülmektedir. İlçede aynı yıl toplam 29852 ton kültür sığır süt elde edilmiştir. İkinci en yüksek hayvansal üretim Sığır Sütü (Kültür Melezi) dir. Yıl içerisindeki toplam üretim miktarı 25201 ton civarındadır. Bunları sırasıyla Koyun Sütü, Yerli Ve Diğerleri, İşlenmemiş takip etmektedir.

İlçedeki Sığır Sütü (Kültür Melezi) (Manda Sütü Hariç) Varlığı il toplamının % 11 i civarındadır.

***Tablo 11 Hayvansal Üretim Miktarları, Ton,2018***

| | Cihanbeyli | Konya | İlçe Payı(%) |
|---|---|---|---|
| Sığır Sütü (Kültür) (Manda Sütü Hariç) | 29.852 | 1.036.798 | 2,88 |
| Sığır Sütü (Kültür Melezi) (Manda Sütü Hariç) | 25.201 | 231.514 | 10,89 |
| Koyun Sütü, Yerli Ve Diğerleri, İşlenmemiş | 7.136 | 80.120 | 8,91 |
| Arılar (Kovan Halinde), Yeni Tip | 919 | 108.967 | 0,84 |
| Sığır Sütü (Yerli) (Manda Sütü Hariç) | 718 | 11.453 | 6,27 |
| Keçi Sütü (Kıl Keçisi Ve Diğerleri), İşlenmemiş | 263 | 11.175 | 2,35 |
| Yapağı (Yerli Ve Diğerleri), Hayvancılık | 248 | 2.759 | 9,00 |
| Koyun Sütü, Merinos, İşlenmemiş | 68 | 5.975 | 1,14 |
| Arılar (Kovan Halinde), Eski Tip | 18 | 2.280 | 0,79 |
| Yapağı (Merinos), Hayvancılık | 15 | 894 | 1,70 |
| Doğal Bal | 7 | 1.090 | 0,61 |
| Keçi Kılı, Hayvancılık | 5 | 180 | 2,82 |

Kaynak: TÜİK,2019

### 9.3.3.Arıcılık Faaliyeti Yapan İşletme Sayısı

İlçede 2004 -2018 yılları arasındaki işletme sayıları aşağıdaki tabloda zaman serisi olarak verilmiştir. Yıllar itibariyle arıcılık faaliyeti yapan işletme sayılarına bakıldığında ilçede son yılda 9 adet aktif işletme bulunduğu görülmektedir. Son yıllarda işletme sayısı giderek artmaktadır.

***Grafik 6 Arıcılık Faaliyeti Yapan İşletme Sayısı***

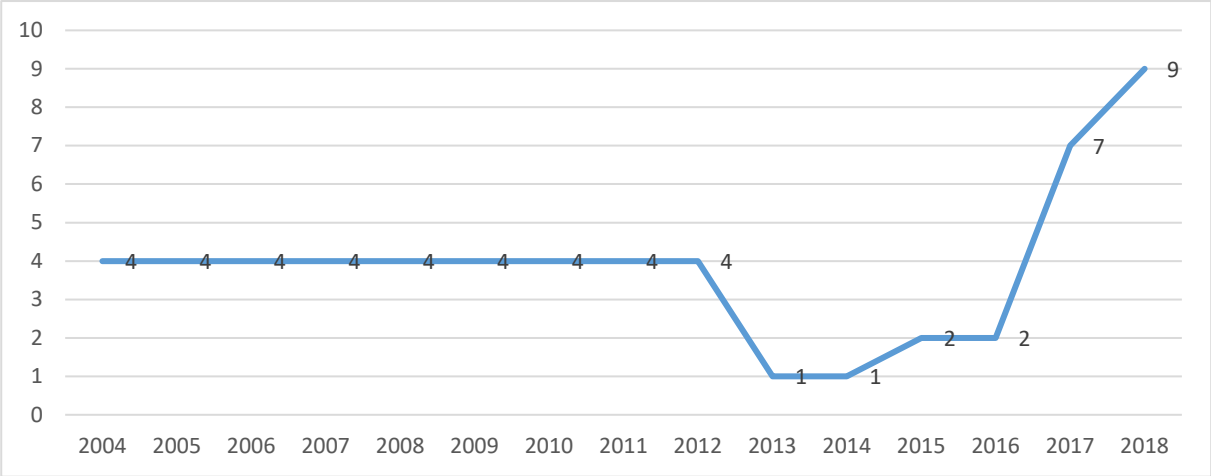


Kaynak: TÜİK,2019

### 9.3.4.Tavukçuluk

İlçede 2004-2018 yılları arasındaki tavukçuluk istatistikleri aşağıdaki tabloda verilmiştir. Buna ilçede 2018 yılı itibariyle 28100 adet yumurta tavuğu bulunmaktadır. İlçede önceki yıllarda var olan et tavuğu son yıllarda yetiştirilmemektedir.

***Grafik 7 Yıllar İtibariyle Tavuk Sayıları***

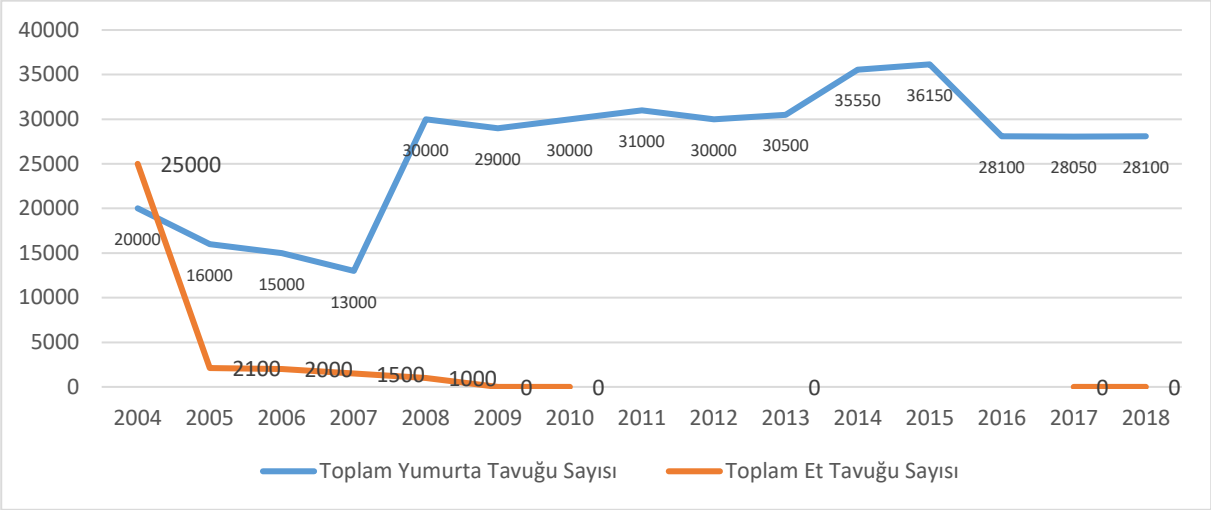


Kaynak: TÜİK,2019

### 9.3.5.Kırkılan Hayvan Sayısı

İlçede 2004-2018 yılları arasında kırkılan hayvan sayılarına ait istatistikler aşağıdaki tabloda paylaşılmıştır. Buna göre 2018 yılı itibariyle ilçede 153 bin civarında yerli koyun kırkılırken 6760 adet kıl keçisi kırkılmıştır. Son yıllarda kırkılan koyun sayısında bir azalış olduğu görülmektedir.

***Grafik 8 Yıllar İtibariyle Kırkılan Hayvan Sayısı***

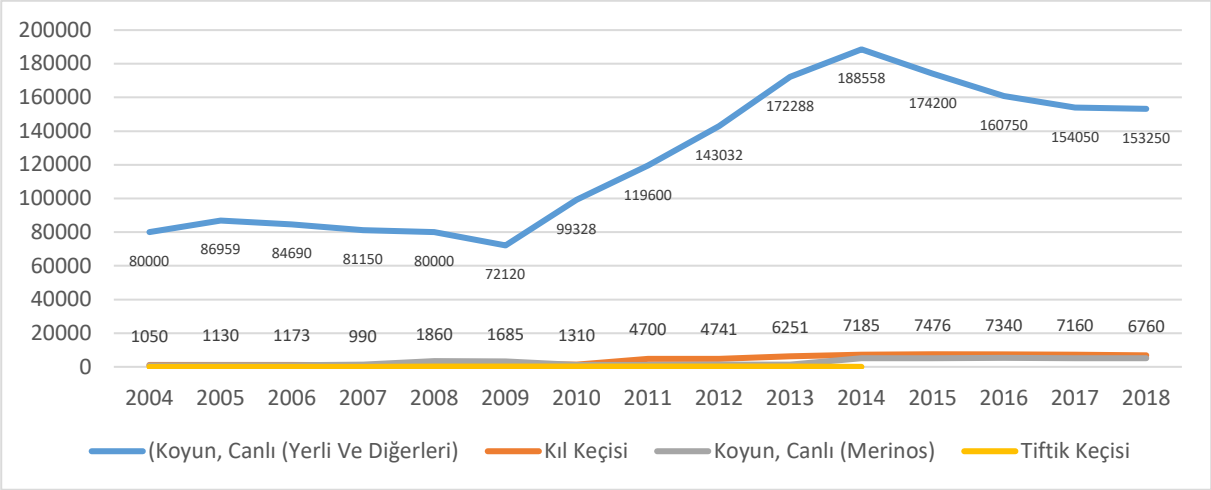


Kaynak: TÜİK,2019

### 9.3.6.Sağılan Hayvan Sayısı

İlçede 2004-2018 yılları arasında sağılan hayvan sayılarına ait istatistikler aşağıdaki tabloda paylaşılmıştır. Buna göre 2018 yılı itibariyle ilçede 92 bin civarında koyun sağılmıştır. Yine aynı yıl 17000 civarında süt sığırı sağılırken 2680 adet keçi sağılmıştır. Son yıllarda sağılan koyun sayısında az miktarda azalış yaşanmaktadır.

***Grafik 9 Yıllar İtibariyle Sağılan Hayvan Sayısı***

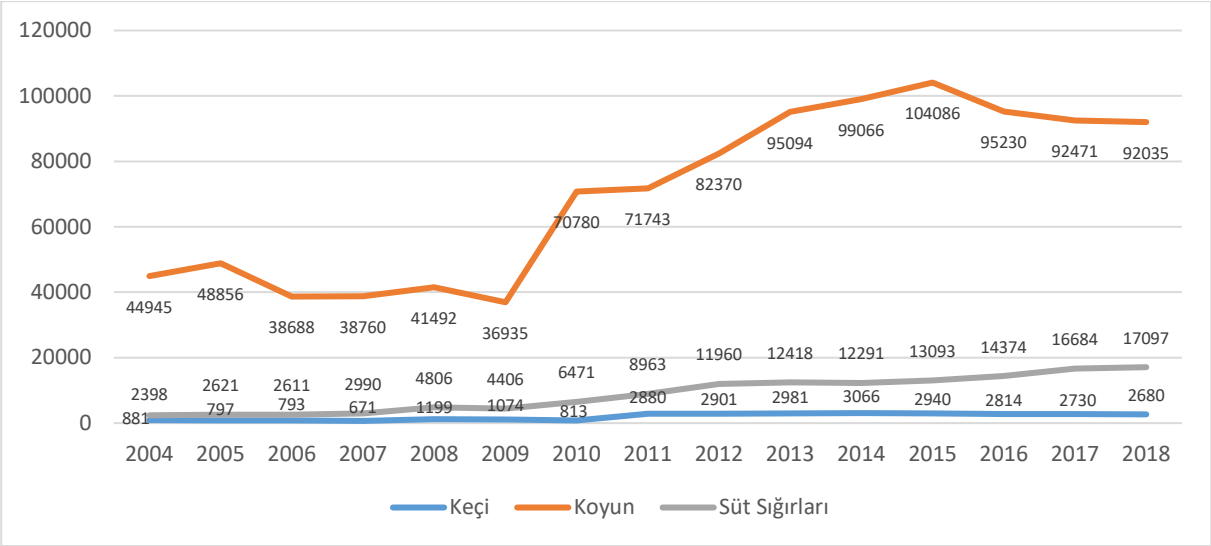


Kaynak: TÜİK,2019

# 10. TURİZM

## 10.1. Geceleme İstatistikleri

2017 yılı Belediye belgeli ve işletme belgeli turizm istatistiklerine aşağıda verilmiştir. 2017 yılında belediye belgeli tesislere toplam 3605 turist gelirken 6424 konaklama yapılmıştır. Yabancıların ortalama kalış süresi 1,12 gün iken yerlilerin ortalama kalış süresi 1.82 gündür. Doluluk oranlarında ise yabancı doluluk oranı %0,47 yerli doluluk oranı%13,47 olmuştur.

## 10.2. İlçe Turizm Envanteri Tablosu

27 tane sit alanı olan ilçe Anadolu' da tarımın ilk yapıldığı alanlardandır. İlçe Osmanlı ordusuna at yetiştiren bir merkez ve sıcak su yatakları da bölgede bulunan turizm değerlerindendir. Kuşça peribacaları, flamingolar ve tuz gölünün turizm potansiyeli diğer bazı potansiyelleridir.

***Tablo 12 Cihanbeyli Turizm Envanteri Tablosu***

| Varlık Adı | Varlık Türü | Varlık Yeri |
|---|---|---|
| **Sit Alanları** | | |
| Arkeolojik Sit Alanı (Üç Altın Sikke) | Arkeolojik Sit | Cihanbeyli |
| Çorca II Höyüğü (I. Derece Arkeolojik Sit Alanı) | Arkeolojik Sit | Cihanbeyli |
| Çorca III Höyüğü (I. Derece Arkeolojik Sit Alanı) | Arkeolojik Sit | Cihanbeyli |
| Höyük (I. Derece Arkeolojik Sit Alanı) | Arkeolojik Sit | Cihanbeyli |
| I.Derece Arkeolojik Sit Alanı | Arkeolojik Sit | Cihanbeyli |
| Karayusuf Yaylası Höyüğü | Arkeolojik Sit | Cihanbeyli |
| Kültepe Höyüğü (I. ve III. Derece Arkeolojik Sit Alanı) | Arkeolojik Sit | Cihanbeyli |
| Tekke Örenyeri (I. Derece Arkeolojik Sit Alanı) | Arkeolojik Sit | Cihanbeyli |
| Boluk (Bulak) Gölü (I. Derece Doğal Sit Alanı) | Doğal Sit | Cihanbeyli |
| İnsuyu Mağaraları (II. Derece Doğal Sit Alanı) | Doğal Sit | Cihanbeyli |
| Köpek Gölü (I. Derece Doğal Sit Alanı) | Doğal Sit | Cihanbeyli |
| Tersakan Gölü (I. Derece Doğal Sit Alanı) | Doğal Sit | Cihanbeyli |
| Eski Mezarlık | Mezarlık | Cihanbeyli |
| Asma Polat Mezarlığı | Mezarlık | Cihanbeyli |
| Kediler Yaylası Mezarlığı | Mezarlık | Cihanbeyli |
| Yukarı Mezarlığı | Mezarlık | Cihanbeyli |
| **Tarihi Yapılar** | | |
| 19 Pafta 241 Parseldeki Camii | Cami | Cihanbeyli |
| Merkez Camii (Cihanbeyli) | Türbe | Cihanbeyli |
| Bulduk Dede Türbesi | Türbe | Cihanbeyli |
| Yapalı Köyü Türbesi | Türbe | Cihanbeyli |
| **Tabiat Alanları** | | |
| Kulmaç Yaylası | Yayla | Cihanbeyli |
| Cihanbeyli Yaylası | Yayla | Cihanbeyli |
| Kilik Yaylası | Yayla | Cihanbeyli |
| Kırkışla Yaylası | Yayla | Cihanbeyli |
| Toprakkale Yaylası | Yayla | Cihanbeyli |
| Günyüzü Yaylası | Yayla | Cihanbeyli |
| **Yöresel Değerler** | | |
| Türküler, Bilmeceler, Fıkra | Halk Kültürü | Cihanbeyli |

* Türkiye Bilimler Akademisi Veri Tabanı, Vakıflar Genel Müdürlüğü Veri Tabanı, Türk Tarih Kurumu Veri Tabanı, Kültür ve Turizm Bakanlığı Veri Tabanı

# 11. ERİŞİLEBİLİRLİK

2013 yılında MEVKA koordinasyonunda hazırlanan erişlebilirlik analizinde TR 52 Bölgesi ilçeler ölçeğinde belirtilen yöntem marifeti ile erişilebilirlik çalışması yapılmış, farklı ulaşım modlarına göre ve belirlenmiş erişim merkezlerine göre farklı erişilebilirlik endeks ve haritaları çıkarılmıştır. Erişilebilirlik çalışması kapsamında ayrıca ilçeler ölçeğinde kara, deniz, hava ve demiryolu ulaşım modlarının tümünün endekse olan etkileri de hesaba katılarak sentez erişilebilirlik endeksi ve haritası da ortaya çıkarılarak değerlendirilmiştir.

TR 52 Bölgesi sınırları içerisinde kalan iki il; Konya ve Karaman, ilçeleri çerçevesinde karayolu erişilebilirlikleri açısından irdelendiğinde, Konya İli merkez ilçelerinden çepere doğru azalan bir erişilebilirlik görülmektedir. Karayolu altyapısı ortalaması açısından yüksek standartlara sahip olan bölgenin erişilebilirlik endeksleri 25 ile 100 arasında tespit edilmiş, bölgede erişilebilirlik endeksinin ise genellikle 50'nin üzerinde olduğu görülmektedir.

Bütünleşik erişilebilirlik analizi bağlamında TR 52 bölgesinin nüfus açısından da lider merkezleri olan Meram, Selçuklu ve Karatay en erişilebilir noktalardır. Bu merkezler dışında erişilebilirliği öne çıkan merkezler aynı zamanda kara ve demiryolu güzergâhları açısından da erişilebilirliği ortalama ya da ortalamanın da üzerinde olan merkezlerdir.

İlçenin bu analiz çalışmasında farklı ulaşım modlarına göre erişilebilirlik düzeyleri aşağıdaki tabloda detaylı olarak verilmiştir.

***Tablo 13 İlçenin Erişilebilirlik Düzeyi,2013***

| | **Karayolu erişilebilirlik endeksi** | **Havayolu erişilebilirlik endeksi** | **Demiryolu erişilebilirlik endeksi** | **Mersin limanına erişim endeksi** | **İzmir limanına erişim endeksi** | **Limanlara erişim** | **Nüfus merkezlerine erişim endeksi** | **Bütünleşik erişim endeksi (kara-hava-deniz)** |
|---|---|---|---|---|---|---|---|---|
| Cihanbeyli | **53** | **67** | **12** | **33** | **36** | **35** | **55** | **45** |

*Kaynak: Konya Karaman İlleri (TR 52 Bölgesi) Bölgesel Ulaşım Stratejisi Belgesi,2013*

# 12. DİĞER HUSUSLAR

İlçeye ilişkin tespit edilen diğer sorunlar aşağıda belirtilmiştir:

- Ağabeyli, Gölyazı, Uzuncayayla ve Yünlükuyu ilçelerinde semt pazarı, Damlakuyu ve Yeniceoba mahallelerinde ise soğuk hava deposu ihtiyacı vardır.
- İlçenin neredeyse tüm mahallelerinde çocuk parkı, spor sahası, kültür merkezi vb ve Sosyal tesis ihtiyacı ön plana çıkmaktadır. 6 mahallede hayvancılık faaliyetlerinin yoğunluğuna bağlı olarak Mezbaha veya hayvan Pazar kurulması germektedir. Ayrıca hayvancılık için kooperatif kurulması istenmektedir.
- İlçedeki mahallelerin önemli bölümünde kanalizasyon, içme suyu ve sulama altyapısı yoktur. İlçe sakinleri bu altyapıların yapılmasını özelikle istemektedir. Bu durum ilçede önemli sorunlara neden olmaktadır.
- Meraların ıslahının yapılarak kullanıma açılası tarım ve hayvancılık açısından önemlidir.
- İlçede eğitim konusunda var olan okullarında tadilat vb iyileştirmenin yapılması, öğretmen açıklarının giderilmesi öne çıkan talepler arasındadır.
- Damlakuyu, İnsuyu, Yapalı, Zaferiye ve bazı diğer mahallelerde sağlık ocaklarının yetersizliği bir problemdir. Bazı sağlık ocaklarında doktor veya ebe yoktur.
- Ulaşım konusunda ilçede belediye otobüsü ile seferlerini yapılması gerektiği belirtilmektedir. Özellikle kırsal mahallelere belediye otobüsünü gelmesi çok önemlidir. Bunun yanında mahalle içi yolların tadilatının yapılması ve genişletilmesi beklenmektedir.
- Köyden mahalleye dönüşen tüm mahallelerde güvenliğin sağlanmasına yönelik tedbirlerin alınması gerektiği belirlenmiştir.

# 13. GZFT

| GÜÇLÜ YANLAR | ZAYIF YANLAR | FIRSATLAR | TEHDİTLER |
|---|---|---|---|
| **1.DOĞAL YAPI** | | | |
| İlçenin Yavşan havzası içerisinde yer alması | İlçenin kapalı bir havzada bulunması ve ilçenin kurak bir bölgede yer alması | İlçede sıcak su kaynaklarının olması Termal turizmi imkanı | Küresel ısınma nedeniyle Tuz gölünün çevreyi tehdit altına alması, kuraklaşma ve tuz tozlarının çevre tarım arazilerini rüzgar erozyonuyla tehdit etmesi |
| Tuz gölünün ve sodyum alanlarının bulunması | Yer altı sularının bilinçsiz kullanılması | Göletlerin yapılarak doğal yağmur sularının tutulması | Kuraklık ve çoraklaşma |
| İlçede çeşitli göllerin mevcut olması | İlçede ormanlık alanların olmaması | Ağaçlandırma yapılabilecek alanların varlığı | |
| **2.DEMOGRAFİK YAPI** | | | |
| Yurt dışında yaşayan halkın fazla olması | Halkın yurtdışına göç etmesi | Yurtdışında yaşayan nüfusun özellikle yaz aylarında ilçe ekonomisine katkı sağlamaları | Nüfusun ilçede yatırım ve işgücü sağlamak yerine yurtdışında çalışmak istemesi ve ilçenin gelişimini tehdit etmesi |
| | Gençlerin yurtdışına gitme eğilimi | | |
| | İş alanlarının yeterli olmaması ve bu nedenle halkın farklı şehirlere göç etmesi | | |
| | Parçalanmış ailelerin fazla olması | | Gençlerin sosyal ve ahlaki davranışlarını bozucu etkilere maruz kalması |
| | Sosyal tesislerin yetersizliği (spor salonu, kütüphane) | | Boşanma oranının fazla olması |
| **3.EKONOMİK YAPI** | | | |
| **3.1.TARIM** | | | |
| Geniş tarım arazilerinin bulunması ve verimli olması | Tarım arazilerinin çok azının sulanması ve tarım alanlarının nadasa bırakılması | | Bilinçsiz şekilde kullanılan tarımsal ilaçlama ve gübrelemenin arazileri kuraklaştırması |
| İlçenin büyükbaş ve küçükbaş hayvancılık potansiyelinin bulunması | Modern sulama tekniklerinin tam olarak uygulanamaması ve vahşi sulama yapılması | | Vahşi sulama nedeni ile yeraltı sularının azalması ve suların Tuz Gölü seviyesinin altına düşmesi |
| Kuru tarım alanlarının bilinçli bir şekilde kullanılması | Tarımda çeşitliliğin sağlanamaması | | Üretilen ürünlerin değeri kadar gelir getirmemesi nedeni ile halkın tarım ve hayvancılıktan uzaklaşmaları |
| İlçe coğrafyasının tarım ve hayvancılığa uygun olması | Halkın yurtdışına göç ederek ekonomik yönden güçlenmeleri sonucunda tarım ve hayvancılıkla uğraşmamaları | | |

| | | | |
|---|---|---|---|
| **3.2.SANAYİ** | | | |
| Tarıma dayalı sanayi için yeterli miktarda tarımsal hammaddenin bölgede üretilmesi | Tarıma dayalı imalat sanayinin yeterli seviyede gelişmemesi | Tuz Gölü'nde yapılan üretimin çeşitlendirilmesi | |
| İlçede plastik boru fabrikasının varlığı | Tuz Gölü'nden yeterli derecede istifade edilememesi | Et ve süt işleme tesislerinin kurulması | |
| Tuz Gölü'nün varlığı | Ürünlerin pazarlanmasında belirlenmiş stratejilerin olmaması | | |
| **3.3.HİZMETLER** | | | |
| Konya-Ankara yolu üzerinde bulunması ve ulaşım kolaylığı | Ankara-Konya güzergahında bulunan Hızlı Tren Projesinin ilçeden geçmemesi | Nakliye sektörü ile uğraşanların çok olması | Bölge belediye ve yerleşim alanlarının kanalizasyon vb. atıklarını ıslah etmeden Tuz Gölü'ne bırakması |
| Coğrafi konumu sebebiyle nakliyesinin gelişmiş olması | Nakliyeciliğin bilinçsiz yapılması<br>İlçe altyapısının tamamlanmamış olması | Katı atık depolama tesislerine dönüşüm tesislerinin ilave edilerek çalışma alanının genişletilmesi | |
| Meslek Yüksekokulun varlığı | İlçede varolan turistik alanların yeteri düzeyde değerlendirilememesi | İlçede bulunan sıcak su kaynakları ve İlçede üretilen tuzdan faydalanarak sağlık turizminin gelişime açık olması | Eğitim alanında çalışan personelin ilçede ikamet etmek istememesi |
| Coğrafi yapının uygun olması nedeniyle bölgenin her yerine hizmet götürmenin kolay olması, maliyetin düşük olması | Meslek Yüksekokulu öğrenci sayısının düşmesi | Bölge hastanesinin yapılması | Bölge yerel ve ilçe yöneticilerinin özel sektöre yeterince destek vermemesi |
| | Halkın eğitime gerekli ilgiyi göstermemesi | Kandil-Ziyarettepe mevkiine rüzgar tribünleri yapılarak elektrik üretimi imkanı | |
| | Konya'ya yakın olmasından dolayı halkın Konya'dan alışveriş yapması ve ilçe esnafının gelişememesi | | |

# 14. SONUÇ VE DEĞERLENDİRME

Cihanbeyli ilçesinin temel geçim kaynağı tarım sektörüne dayanmaktadır. İlçede önemli tarım arazileri bulunmaktadır. Bu gerekçeyle tarım konusunda birim alandan en fazla verim alınabilmesi için gerekli toprak analizleri, verim ölçümleri, ürün karlılık oranları tespit edilmesi gerekmektedir. Ayrıca ilçedeki sulanabilir tarım arazilerinin artırılması tarımdan elde edilecek geliri etkilediği için en bu konu üzerinde hassasiyetle durulmalıdır.

İnsan sağlığına zararlı kimyasal, mikrobiyolojik, fiziksel kalıntılar içermeyen, çevreyi kirletmeden veya doğal dengeye zarar vermeden üretilen, üretimi sırasında üretimle ilgili insanların veya diğer canlıların refahının olumsuz olarak etkilenmediği, üretimi sırasında tüketicinin bulunduğu ülkenin tarımsal mevzuatı ve ürünün yetiştirildiği ülkenin tarımsal mevzuatına uygun olarak yapılan ve tüm bu işlemlerin kayıt altına alınarak kontrol edilen ve sertifikalandırılan üretim şekli olan İyi Tarım Uygulamaları yaygınlaştırmalıdır. Basınçlı sulama sistemlerinin payının artırılması ve tarımsal kooperatiflerin bölgesel ve ulusal desteklerle güçlendirilmesi diğer önemli konu başlıklarındadır.

İlçe genel olarak hem büyükbaş hem de küçükbaş hayvancılık için elverişli arazilere sahiptir. İlçede bulunan büyükbaş ve küçükbaş havyanlar, hayvancılığın ilçe halkı için önemli bir geçim kaynağı olduğunu göstermektedir. Ancak hayvancılık ilçede ailelerin kendi evlerinde eski usullere uygun olarak yapılmaktadır. Ayrıca bu sektörde ürünlerden ham olarak getiri sağlanmaktadır. İlçenin hayvancılık konusunda ekonomik getirisinin arttırılması adına, hayvancılığın küçük aile işletmelerine yerine organize işletmeler şekilde yapılması, ürünlere katma değer verilerek getirisinin arttırılması gerekmektedir. Ayrıca kaba yem üretiminin artırılması ve modern işletmelerin kurulması gerekmektedir.