EREĞLİ İLÇE RAPORU

2019

İÇİNDEKİLER

1. ÖNSÖZ 4

2. DOĞAL YAPI 5

3. SEGE 6

4. DEMOGRAFİK YAPI 6

4.1. Nüfus 6

4.2. Yaş Grupları 7

4.3. Yaş Bağımlılık Oranları 8

5. EKONOMİ 8

5.1. İşyeri ve Çalışan Sayılarının Sektörlere Göre Dağılımı 9

5.2. İlçede Öne Çıkan Sektörler 13

6. EĞİTİM 16

6.1. Eğitim Genel Durumu 16

6.2. Bitirilen Eğitim Düzeyi 16

6.3. Yükseköğrenim 17

7. SAĞLIK 17

8. TARIM VE HAYVANCILIK 18

8.1. Tarım Alanları 18

8.2. Bitkisel Üretim 19

8.2.1. Tahıllar ve Diğer Bitkisel Ürünler 19

8.2.2. Sebzeler 20

8.2.3. Meyveler 21

8.3. Hayvansal Üretim 22

8.3.1. Canlı Hayvan Sayıları 22

8.3.2. Hayvansal Üretim 23

8.3.3. Arıcılık Faaliyeti Yapan Işletme Sayısı 23

8.3.4. Tavukçuluk 24

8.3.5. Kırkılan Hayvan Sayısı 24

8.3.6. Sağılan Hayvan Sayısı 25

9. TURİZM 25

10. ERİŞİLEBİLİRLİK 29

11. İLÇE HAKKINDA BELİRTİLMEK İSTENEN DİĞER HUSUSLAR 30

12. GZFT 32

13. SONUÇ VE DEĞERLENDİRME 33

GRAFİK DİZİNİ

Grafik 1 İlçe Nüfus Durumu 6
Grafik 2 Yaş Piramidi 7
Grafik 3 İlçede Bulunan Nüfusun Yaş Aralıklarına Göre Dağılımı 7
Grafik 4 Nüfusun Yaş Bağımlılık Düzeyi 8
Grafik 5 Tarım Alanları 18
Grafik 6 Arıcılık Faaliyeti Yapan İşletme Sayısı 23
Grafik 7 Yıllar İtibariyle Tavuk Sayıları 24
Grafik 8 Yıllar İtibariyle Kırkılan Hayvan Sayısı 24

TABLO DİZİNİ

Tablo 1 İlçe Alan Kullanım Dağılımı Tablosu 5
Tablo 2 Eğitim Genel Durumu, 2019 16
Tablo 3 Bitirilen Eğitim Düzeyi, 2017 16
Tablo 4 Tahıllar ve Diğer Bitkisel Ürünler İstatistikleri, 2018 19
Tablo 5 Ereğli'de Üretilen Sebzelerin Konya İçindeki Payı 20
Tablo 6 Ereğli'de Üretilen Meyvelerin Konya İçindeki Payı 22
Tablo 7 Belediye Belgeli Konaklama Tesislerine ilişkin Veriler, 2017 26
Tablo 8 İşletme Belgeli Konaklama Tesislerine ilişkin Veriler, 2017 26
Tablo 9 Ereğli Turizm Envanteri Tablosu 26
Tablo 10 İlçenin Erişilebilirlik Düzeyi,2013 29

1. ÖNSÖZ

Mevlana Kalkınma Ajansı, TR52 (Konya, Karaman) Düzey 2 Bölgesi için bölgesel gelişmeyi hızlandırmak, bölgesel gelişmenin sürdürülebilirliğini sağlamak ve bölgeler arası ve bölge içi gelişmişlik farklarını azaltmak amacına yönelik olarak faaliyet göstermektedir. Bu amaçlara ulaşmak için kamu kesimi, özel kesim ve sivil toplum kuruluşları arasındaki işbirliğini geliştirmek, kaynakların yerinde ve etkin kullanımını sağlamak ve yerel potansiyeli harekete geçirmek istemektedir.

Bölgesel gelişmeye yönelik olarak icra edilecek bütün faaliyetlerin temeli ise bölgenin bütün detayları ile iyi tanınmasından geçmektedir. Bu nedenle, bölgenin kaynak ve olanaklarının doğru şekilde tespit edilmesi, mevcut sahip olunan değerlerin rekabet edebilirlik açısından yeniden yorumlanması ve bölgesel kalkınmayı sürdürülebilir şekilde sağlanmasına yönelik olarak faaliyetlerin birbiri ile ilişkili olarak icra edilmesi gerekmektedir.

Bu amaca yönelik ilk olarak MEVKA, Bölgenin Mevcut Durum çalışması ve 2010-2013 bölge planını hazırlamıştır. Bu işlem yapılırken bölgeyi oluşturan ilçelere yönelik olarak GZFT Analizi çalışması gerçekleştirilmiş ve her ilçe için bir İlçe Raporu hazırlanmıştır. 2012 yılında "2014-2023 Karaman Konya Bölge Planı" hazırlık çalışmaları kapsamında tüm ilçelerde Kaymakamlar başkanlığında kurulan komisyonlar ile 6'şar adet toplantı düzenlenerek, ilçelerin 2023 yılı vizyonları belirlenmiş ve gerçekleştirilmesi öngörülen faaliyetler komisyon tarafından planlanmıştır. 2014 yılında mevcut durumu gösterir ilçe raporları ajansımız uzmanlarınca güncellenmiştir. 2019 yılına gelindiğinde ise ilçelerde yaşanan gelişmelerin görülmesi için ilçe raporları güncellenmiştir.

Bu doküman, İlçenin mevcut durumunu göstermekte ve ilçe potansiyellerin kullanımına yönelik olarak altyapı oluşturacağı düşünülmektedir. İlçe raporlarının hazırlanmasında kurumlar tarafından yayınlanan en güncel veriler kullanılmış olup İlçe Kaymakamlıkları tarafından hazırlanan ilçe brifinglerinden de yararlanılmıştır.

2. DOĞAL YAPI

Konya ili Ereğli ilçesi, 37°31’ Kuzey enlemi ile 34°04’ Doğu boylamı arasında yer almaktadır. İl merkezine uzaklığı 153 km’dir. İlçenin deniz seviyesinden ortalama yüksekliği 1.054 metredir. İlçenin, kuzeyinde Aksaray, güneyinde Halkapınar ve Toros Dağları ile İçel ili, batısında Karaman ilinin Ayrancı ilçesi ve doğusunda Niğde ilinin Ulukışla ilçesi bulunmaktadır. İlçenin yüzölçümü 2.260 km²’dir.

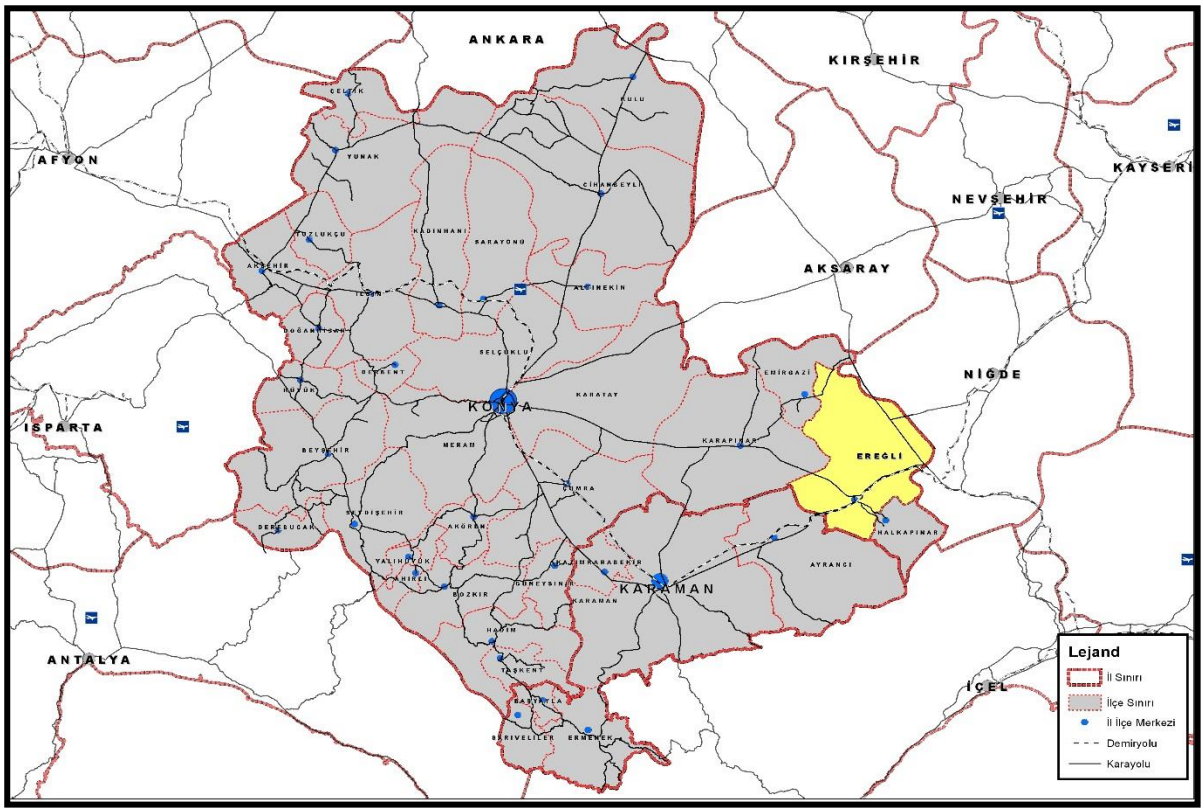

Ereğli, İç Anadolu yaylasının Konya ovası ile güneye doğru uzanan ve Toroslarda son bulan düzlüğe kurulmuştur. Toros dağları ilçe merkezinin 20 km güneyinde başlamaktadır. İlçenin kuzeyinde 3.254 metreye ulaşan ve sönmüş bir volkan olan Hasan dağı, kuzeybatısında ise Karacadağ bulunmaktadır.İlçenin en önemli akarsuyu Bolkar Dağlarında çıkan ve çıktığı köyün adını alan İvriz Çayı’dır.

Tablo 1 İlçe Alan Kullanım Dağılımı Tablosu

Alan Adı	Ereğli Alan Kullanım Türü		Konya Alan Kullanım Türü		Türkiye Alan Kullanım Türü		Ereğli Alan Kullanım/			
							Konya (%)	TR52 (%)	28. Orta Anadolu Havzası (İle düşen) Arazi (%)	Türkiye (%)
	(Ha)	(%)	(Ha)	(%)	(Ha)	(%)				
Tarım Arazisi	131.384	58,13	2.247.856,60	55,08	24.294.680,8	31,00	5,84	5,23	7,01	0,54
Çayır-Mera	76.835	34,00	761.460,70	18,66	14.616.687,3	18,65	10,09	7,31	8,57	0,53
Orman	7.981	3,53	540.189,00	13,24	21.389.783,0	27,30	1,48	1,14	5,48	0,04
Diğer	9.800	4,34	531.845,65	13,03	18.056.548,9	23,04	1,84	1,40	3,28	0,05
Toplam	**226.000**	**100**	**4.081.351,95**	**100**	**78.357.700,0**	**100**	**5,54**	**4,55**	**7,03**	**0,29**

Kaynak: Konya Tarım İl Müdürlüğü (2010), Türkiye İstatistik Kurumu(TÜİK, 2009), Devlet Su İşleri(DSİ).

Ereğli ilçesi 226.000 ha alana sahip olup, Konya'nın %5,54'ünü oluşturmaktadır. İlçe toplam kullanım alanının %58,13'ü tarım arazilerine, %34'ü çayır-meralara, %3,53'ü ise ormanlara ayrılmıştır. İlçe tarım arazileri Konya tarım arazilerinin %5,84'ünü oluştururken, çayır-meralar Konya ili çayır mer'a alanının %10,09'unu oluşturmaktadır. Çayır-meralar için ayrılan alanların oranı, Konya ve Türkiye oranlarına göre oldukça yüksektir. İlçede çayır-mera alanlarının fazla olması, hayvancılık faaliyetlerinin özellikle küçükbaş hayvancılık yapılabilmesi için bir fırsat olarak ortaya çıkmaktadır.

3. SEGE

Bölge içi gelişmişlik farklarının azaltılması politikası bölgesel gelişme sorununun temel bileşenlerinden bir tanesidir. Toplamda 37 ilçeden oluşan Konya Karaman Bölgesi'nde ilçeler arasında ciddi gelişmişlik farkları yaşanmaktadır. Bölgenin sahip olduğu geniş yüzölçümü nedeniyle kırsal ve kentsel alanlar arasındaki fiziki erişim imkânlarının sınırlı kalması ve buna bağlı olarak da mal, hizmet ve insan akımlarında kaliteli ve verimli bir hizmetin sunulamamasıdır.

Bölgedeki ilçelerin gelişmişlik düzeylerinin sosyo-kültürel ve ekonomik değişkenler yardımıyla ölçülmesi ve birbirleriyle analitik olarak karşılaştırılması TR52 Bölgesi ilçeleri arasındaki gelişmişlik farklılıklarının azaltılmasına yönelik politikaların oluşturulması sürecinde önem taşımaktadır.

Buna göre 2011 yılında yapılan sosyal gelişmişlik endeksi çalınmasına göre ilçe 37 ilçe arasında 4. sırada yer alırken 2013 yılında da aynı pozisyonunu korumuştur. 2019 yılı SEGE verilerindeyse 5. sıraya gerilemiştir.

4. DEMOGRAFİK YAPI

4.1. Nüfus

TÜİK (ADNKS) verilerine göre, İlçe nüfusu 2018 yılı itibariyle 145.389 kişidir. Konya'da yeni büyükşehir yasası ile birlikte köylerin yasal statüsünün ortadan kalkması nedeniyle 2013 yılından itibaren ilçenin köy nüfusubulunmamaktadır.

Grafik 1 İlçe Nüfus Durumu

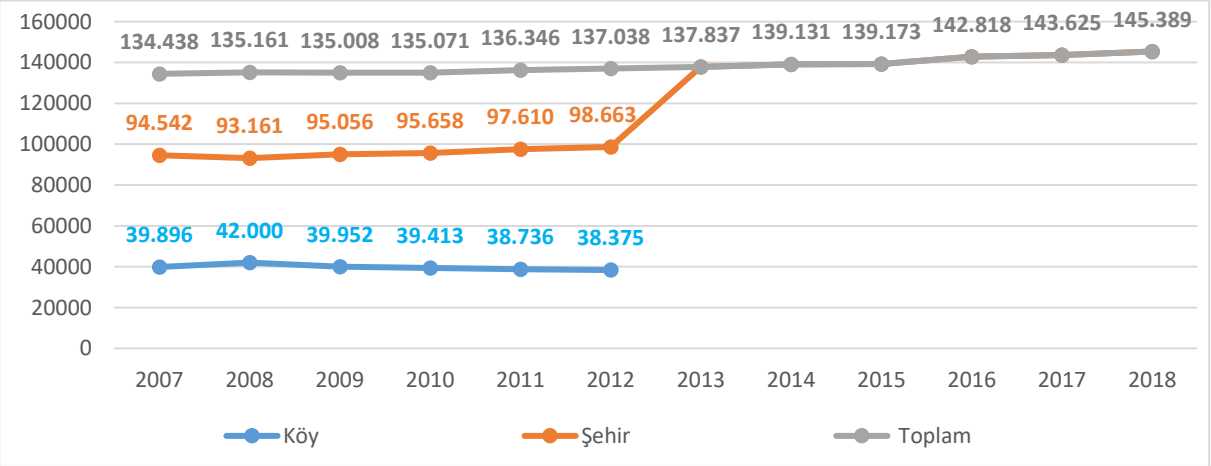

Kaynak: TÜİK(2018) verileri kullanılarak hazırlanmıştır.

4.2. Yaş Grupları

Grafik 2 Yaş Piramidi

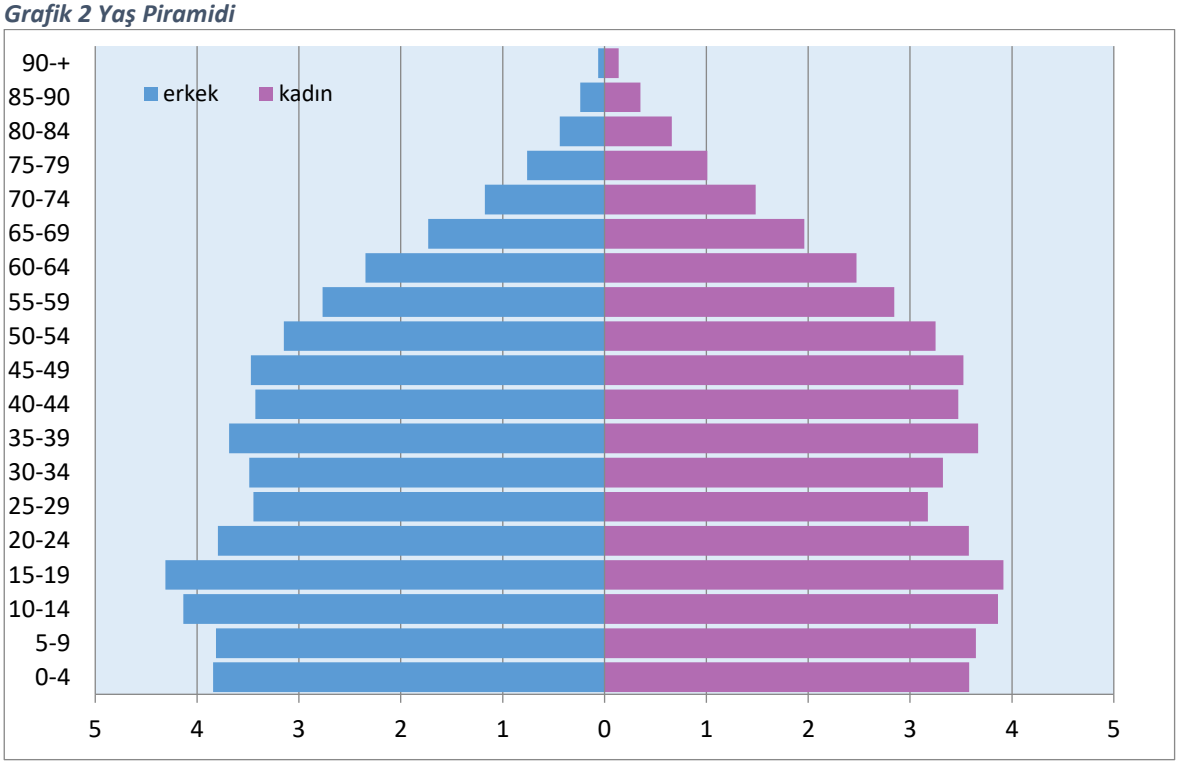

Kaynak: TÜİK(2018) ADNKS verileri kullanılarak hazırlanmıştır.

Ereğli'de nüfusun büyük çoğunluğunu 10-19 yaş aralığındaki nüfus oluştururken, ilçede genel olarak genç nüfusun fazla olduğu görülmektedir. İlçedeki nüfusun cinsiyetlere göre dağılımına bakarsak, kadın nüfusu erkek nüfusundan daha azdır. İlçedeki doğum oranı il ortalamasına yakın olmakla birlikte son 15 yılda doğum oranlarında düşüş olduğu görülmektedir. Bunun 20-34 yaş grubundaki göç eğiliminden kaynaklandığı düşünülmektedir. Ereğli ilçesi Konya'nın en gelişmiş ilçelerinden biri olup, 20 yaş itibariyle genç nüfusun azalmasının temel sebebi daha iyi üniversitelere eğitim almaya gidenler ve daha kalifiyeli işler için göçler olduğu düşünülmektedir. 60+ yaş gruplarının hepsinde kadın sayısı erkek sayısından daha fazladır.

Grafik 3 İlçede Bulunan Nüfusun Yaş Aralıklarına Göre Dağılımı

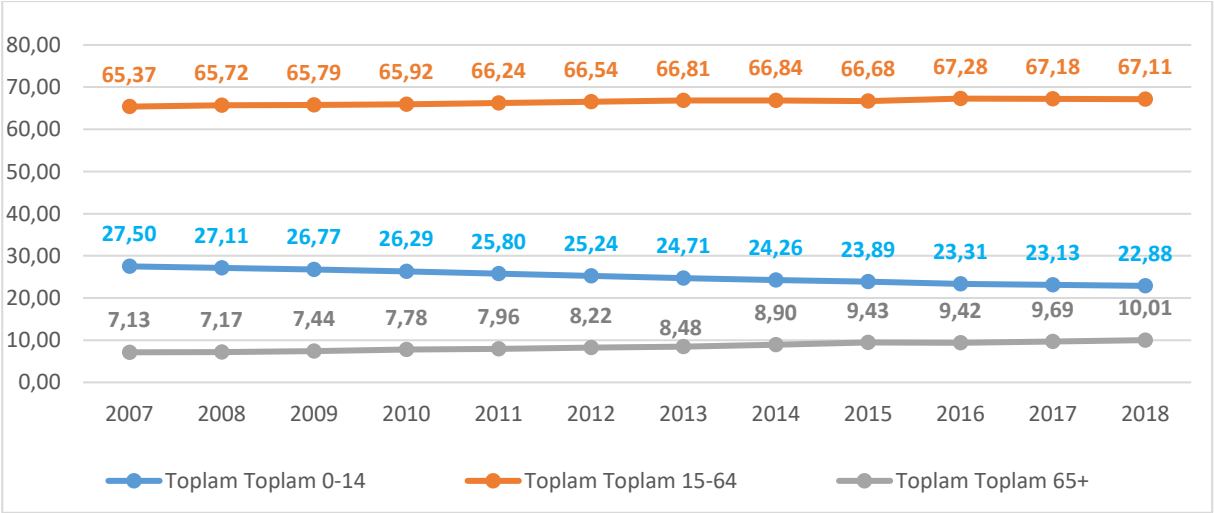

Kaynak: TÜİK(2018) verileri kullanılarak hazırlanmıştır.

İlçede bulunan nüfusun yaş aralıklarına göre dağılımı incelendiğinde 2018 yılı itibariyle en fazla %67,11 ile 15-64 yaş arası nüfusun yer aldığı görülmektedir. 0-14 yaş aralığındaki nüfus 2018 yılı itibariyle toplam nüfusun %22,88'ini oluşturmaktadır. 65 yaş üstü nüfus ise ilçedeki toplam nüfusun %10,01'idir. İlçede doğum oranlarının azalmasına paralel olarak 0-14 yaş grubunun da azalma eğiliminde olduğu ve 65+ yaş grubu nüfusun ise artma eğiliminde olduğu görülebilmektedir. Grafikte yıllar itibariyle ilçede bulunan nüfusun yaş aralıklarına göre dağılımı izlenebilmektedir.

4.3. Yaş Bağımlılık Oranları[1]

Grafik 4 Nüfusun Yaş Bağımlılık Düzeyi

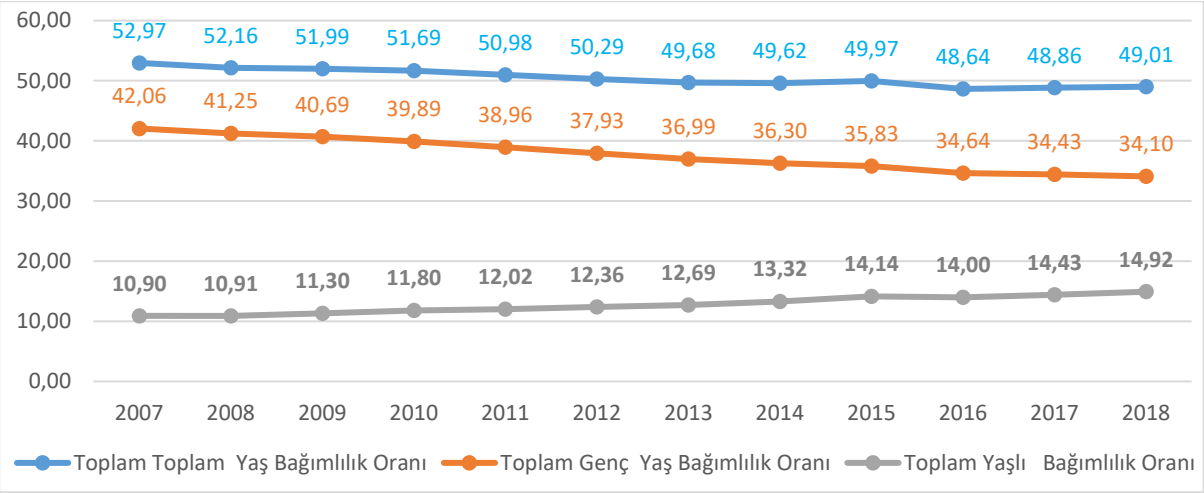

Kaynak: TÜİK(2018) verileri kullanılarak hazırlanmıştır.

İlçede 2007-2018 yılları arasında yaş bağımlılık oranları incelendiğinde son 3 yılda genç yaş bağımlılık oranında azalma olmuştur. Yaşlı bağımlılık oranında ise artış yaşanmıştır. Söz konusu yıllar rasında toplam bağımlılık oranı düşüş göstermiştir. 2018 yılı itibariyle ilçede toplam yaş bağımlılık oranı %49,01, genç yaş bağımlılık oranı ise %34,10 ve yaşlı bağımlılık oranı %14,92'dir.

5. EKONOMİ

İlçede sanayi denince akla 1937 yılında kurulan ve 1997 yılında özelleştirilen Sümerbank Tekstil Fabrikası ve 1989 yılında faaliyete geçen Şeker Fabrikası akla gelmekteydi. Ancak 1990 yıllardan itibaren Organize Sanayi Bölgesi, Küçük Sanayi sitelerinin kurulması ile birlikte süt işletmelerinin sayısının artmasıyla ilçe hızlı bir sanayileşme sürecinin içerisine girmiştir. İlçenin jeopolitik konumu, Adana ve Mersin gibi ticari faaliyetin yoğun olduğu bölgeye yakınlığı ve ayrıca tarım ve hayvancılığa dayalı giderek artan imalat sanayinin gelişmesi yatırımcıların yeni talepler yapmasına sebep olmuştur. Bu taleplerle beraber 1996 yılında Ereğli OSB kurulmuş sonrasında ise Tevsii OSB kurulması çalışmalarına başlanmıştır. Ereğli Belediyesi ve Organize Sanayi Bölge Müdürlüğünün ortaklaşma

[1] **Yaş Bağımlılık Oranı:** Bir ülkede çalışan (15-64) her 100 kişinin, bakmakla yükümlü olduğu çalışmayan (0-14 ile 65+) kişi sayısıdır. Bu oran çocuklar için ve yaşlılar için ayrı ayrı hesaplanarak ülkelerin gelişmişlik seviyeleri ortaya çıkarılır. Bir ülkede çalışan nüfus ne kadar çok ise o ülke için o kadar gelişmiştir diyebiliriz.

çalışmaları sonucu 2012 yılı içerisinde 158 ha'lık Tevsii OSB alanı faaliyete geçmiş tahsislere başlamıştır. 1996 yılında kuruluşu onaylanan Ereğli Organize Sanayi Bölgesi 1997 yılında faaliyete geçmiştir. Ereğli OSB Konya - Adana Devlet karayolu üzerinde şehir merkezine 10 Km uzaklıkta 100 hektarlık bir alanda 613.398,15 m^2'lik kısmında 62 adet sanayi parseli bulunmaktadır. Bunun yanı sıra sosyal tesis alanı, sağlık tesis alanı, dini tesis alanı, idari merkez alanı, arıtma tesisi, spor alanları, mesleki eğitim alanları, ticaret alanı bulunmakta olup. Bugünkü durum itibariyle bütün sanayi parselleri girişimcilere tahsis edilmiştir. 2012 yılında tescil işlemleri tamamlanan Tevsii OSB'de oluşturulan 57 adet sanayi parseli satışa çıkarılmıştır. Şu ana kadar 22 adet sanayi parseli satılmıştır.

5.1. İşyeri ve Çalışan Sayılarının Sektörlere Göre Dağılımı

İlçeye ait sigortalı çalışan ve işyeri sayıları sektörler bazında derlenmiştir. 2018 yılı itibariyle ilçede toplam 17.546 kayıtlı sigortalı çalışan vardır. Sektörlere göre toplam sigortalı çalışan sayıları incelendiğinde ilçede en fazla gıda ürünlerinin imalatında istihdamın sağlandığı görülmektedir. İkinci sırada bina inşaatı, üçüncü sırada ise perakende ticaret sektörü gelmektedir. Merkez ilçelerin ardından TR52 bölgesinin en gelişmiş ilçesi olan Ereğli'de gelişmişlik düzeyi ile paralel olarak sektörel çeşitliliğin fazla olduğu da görülmektedir.

Tablo 2 Sektörlere göre toplam sigortalı çalışan sayısı

Toplam SİGORTALI SAYISI	**2015**	**2016**	**2017**	**2018**
Gıda ürünlerinin imalatı	1.837	1.717	1.795	2.209
Bina inşaatı	1.984	1.518	2.188	1.897
Perakende ticaret (Motorlu kara taşıtları ve motosikletler hariç)	1.727	1.739	1.853	1.886
Eğitim	777	1.146	1.223	1.243
Kara taşımacılığı ve boru hattı taşımacılığı	1.002	1.020	981	1.102
Kamu yönetimi ve savunma; zorunlu sosyal güvenlik	13	260	412	846
Binalar ile ilgili hizmetler ve çevre düzenlemesi faaliyetleri	1.339	930	1.258	794
Yiyecek ve içecek hizmeti faaliyetleri	646	617	633	729
Bitkisel ve hayvansal üretim ile avcılık ve ilgili hizmet faaliyetleri	832	776	757	674
Mobilya imalatı	209	752	703	605
Giyim eşyalarının imalatı	693	616	543	488
Fabrikasyon metal ürünleri imalatı (makine ve teçhizat hariç)	431	396	369	451
İdare merkezi faaliyetleri; idari danışmanlık faaliyetleri	202	495	472	448
Toptan ticaret (Motorlu kara taşıtları ve motosikletler hariç)	354	389	423	446
Bina dışı yapıların inşaatı	534	507	495	356
Tekstil ürünlerinin imalatı	212	337	342	311
Konaklama	107	239	314	305
Özel inşaat faaliyetleri	268	207	247	243
Taşımacılık için depolama ve destekleyici faaliyetler	171	288	159	198
Büro yönetimi, büro destek ve iş destek faaliyetleri	164	146	171	164
Gayrimenkul faaliyetleri	142	145	146	155
Diğer metalik olmayan mineral ürünlerin imalatı	129	162	157	149
Motorlu kara taşıtlarının ve motosikletlerin toptan ve perakende ticareti ile onarımı	103	116	133	149
Hukuk ve muhasebe faaliyetleri	91	90	113	134
Güvenlik ve soruşturma faaliyetleri	115	144	175	129
Diğer hizmet faaliyetleri	94	117	118	112

Toplam SİGORTALI SAYISI	2015	2016	2017	2018
Üye olunan kuruluşların faaliyetleri	93	99	105	102
Mimarlık ve mühendislik faaliyetleri; teknik test ve analiz faaliyetleri	69	68	102	101
Makine ve ekipmanların kurulumu ve onarımı	82	93	105	96
İnsan sağlığı hizmetleri	82	69	82	89
Ağaç, ağaç ürünleri ve mantar ürünleri imalatı (mobilya hariç); saz, saman ve benzeri malzemelerden örülerek yapılan eşyaların imalatı	68	78	83	78
Bilgisayarların, kişisel eşyaların ve ev eşyalarının onarımı	67	66	65	74
Finansal hizmet faaliyetleri (Sigorta ve emeklilik fonları hariç)	85	64	74	72
Bilgi hizmet faaliyetleri	3	24	68	67
Deri ve ilgili ürünlerin imalatı	55	54	115	55
Başka yerde sınıflandırılmamış makine ve ekipman imalatı	61	73	82	52
İçeceklerin imalatı	52	49	52	52
Yatılı bakım faaliyetleri			1	48
Diğer madencilik ve taş ocakçılığı	5	29	19	40
Elektrik, gaz, buhar ve havalandırma sistemi üretim ve dağıtımı	57	46	43	35
Veterinerlik hizmetleri	21	20	26	33
Ormancılık ile endüstriyel ve yakacak odun üretimi	19	2	11	31
Barınacak yer sağlanmaksızın verilen sosyal hizmetler	18	23	41	28
Diğer mesleki, bilimsel ve teknik faaliyetler	21	33	28	25
Atığın toplanması, ıslahı ve bertarafı faaliyetleri; maddelerin geri kazanımı	115	107	120	22
Sigorta, reasürans ve emeklilik fonları (Zorunlu sosyal güvenlik hariç)	23	19	28	22
Ana metal sanayii	23	19	30	19
Kauçuk ve plastik ürünlerin imalatı	23	26	19	19
Finansal hizmetler ile sigorta faaliyetleri için yardımcı faaliyetler	7	9	13	18
Yayımcılık faaliyetleri	6	8	14	18
Kanalizasyon	11	12	13	13
Diğer imalatlar	12	9	6	12
Suyun toplanması, arıtılması ve dağıtılması	14	13	12	11
Sinema filmi, video ve televizyon programları yapımcılığı, ses kaydı ve müzik yayımlama faaliyetleri	10	10	12	10
Posta ve kurye faaliyetleri	6		8	9
Kumar ve müşterek bahis faaliyetleri	40	13	12	8
Telekomünikasyon	2	5	6	8
Reklamcılık ve piyasa araştırması	8	8	9	8
Spor faaliyetleri, eğlence ve dinlence faaliyetleri	10	8	7	6
Seyahat acentesi, tur operatörü ve diğer rezervasyon hizmetleri ve ilgili faaliyetler	4	4	6	6
Kayıtlı medyanın basılması ve çoğaltılması	13	14	10	5
Elektrikli teçhizat imalatı	6	6	8	5
Motorlu kara taşıtı, treyler (römork) ve yarı treyler (yarı römork) imalatı	3	4	7	5
Balıkçılık ve su ürünleri yetiştiriciliği	2	2	3	4
Bilgisayar programlama, danışmanlık ve ilgili faaliyetler	9		14	4
Yaratıcı sanatlar, gösteri sanatları ve eğlence faaliyetleri	6	7	6	3
Kiralama ve leasing faaliyetleri	3	2	1	3

Toplam SİGORTALI SAYISI	2015	2016	2017	2018
Kimyasalların ve kimyasal ürünlerin imalatı	20	3	2	3
Diğer ulaşım araçlarının imalatı	1	1	2	2
Metal cevherleri madenciliği			2	1
Programcılık ve yayıncılık faaliyetleri				1
Uluslararası örgütler ve temsilciliklerinin faaliyetleri	1			
Madenciliği destekleyici hizmet faaliyetleri	1			
Bilgisayarların, elektronik ve optik ürünlerin imalatı	3	5	5	
Bilimsel araştırma ve geliştirme faaliyetleri	3			
İstihdam faaliyetleri	4	59	90	
Genel Toplam	**15.423**	**16.132**	**17.747**	**17.546**

Kaynak: SGK, 2019

2018 yılı itibariyle ilçede toplam 121 kayıtlı işyeri vardır. Sektörlere göre toplam iş yeri sayıları incelendiğinde ilçede en fazla perakende ticaret (motorlu kara taşıtları ve motosikletler hariç) sektöründe işletmenin varlığı dikkat çekmektedir. İlçenin jeopolitik konumu, Adana ve Mersin gibi ticari faaliyetin yoğun olduğu bölgeye yakınlığından dolayı ilçede ticari faaliyetlerin geliştiği görülmektedir. İkinci sırada kara taşımacılığı ve boru hattı taşımacılığı faaliyetleri, üçüncü sırada ise bina inşaatı faaliyetleri gelmektedir.

Tablo 3 Tablo 2 Sektörlere göre toplam işyeri sayısı

Toplam İŞYERİ SAYISI	2015	2016	2017	2018
Perakende ticaret (Motorlu kara taşıtları ve motosikletler hariç)	479	496	547	563
Kara taşımacılığı ve boru hattı taşımacılığı	385	401	404	415
Bina inşaatı	243	222	242	192
Bitkisel ve hayvansal üretim ile avcılık ve ilgili hizmet faaliyetleri	170	171	182	175
Yiyecek ve içecek hizmeti faaliyetleri	129	138	140	162
Toptan ticaret (Motorlu kara taşıtları ve motosikletler hariç)	129	139	146	146
Gayrimenkul faaliyetleri	126	129	129	131
Giyim eşyalarının imalatı	133	119	128	123
Gıda ürünlerinin imalatı	111	117	113	118
Özel inşaat faaliyetleri	70	80	90	88
Binalar ile ilgili hizmetler ve çevre düzenlemesi faaliyetleri	85	102	110	83
Motorlu kara taşıtlarının ve motosikletlerin toptan ve perakende ticareti ile onarımı	49	58	67	77
Hukuk ve muhasebe faaliyetleri	41	44	63	63
Eğitim	33	39	45	44
Büro yönetimi, büro destek ve iş destek faaliyetleri	48	41	49	38
Diğer hizmet faaliyetleri	19	25	27	33
Taşımacılık için depolama ve destekleyici faaliyetler	32	35	32	33
Fabrikasyon metal ürünleri imalatı (makine ve teçhizat hariç)	26	21	23	30
Bina dışı yapıların inşaatı	30	28	28	29
Ağaç, ağaç ürünleri ve mantar ürünleri imalatı (mobilya hariç); saz, saman ve benzeri malzemelerden örülerek yapılan eşyaların imalatı	24	22	29	25
İdare merkezi faaliyetleri; idari danışmanlık faaliyetleri	27	25	25	24
Makine ve ekipmanların kurulumu ve onarımı	20	22	26	24
İnsan sağlığı hizmetleri	23	22	22	24

Toplam İŞYERİ SAYISI	2015	2016	2017	2018
Veterinerlik hizmetleri	12	12	20	22
Mimarlık ve mühendislik faaliyetleri; teknik test ve analiz faaliyetleri	12	12	20	21
Bilgisayarların, kişisel eşyaların ve ev eşyalarının onarımı	18	19	23	20
Üye olunan kuruluşların faaliyetleri	21	21	20	20
Güvenlik ve soruşturma faaliyetleri	16	17	26	19
Mobilya imalatı	13	15	18	18
Diğer metalik olmayan mineral ürünlerin imalatı	16	17	15	17
Finansal hizmet faaliyetleri (Sigorta ve emeklilik fonları hariç)	14	12	12	12
Finansal hizmetler ile sigorta faaliyetleri için yardımcı faaliyetler	4	6	8	11
Sigorta, reasürans ve emeklilik fonları (Zorunlu sosyal güvenlik hariç)	10	10	14	10
Başka yerde sınıflandırılmamış makine ve ekipman imalatı	12	13	12	10
Konaklama	15	11	12	9
Elektrik, gaz, buhar ve havalandırma sistemi üretim ve dağıtımı	11	7	7	7
Diğer mesleki, bilimsel ve teknik faaliyetler	7	8	9	6
Kamu yönetimi ve savunma; zorunlu sosyal güvenlik	2	5	4	6
Kumar ve müşterek bahis faaliyetleri	9	7	7	6
Ana metal sanayii	6	6	7	5
Telekomünikasyon	2	3	3	5
Seyahat acentesi, tur operatörü ve diğer rezervasyon hizmetleri ve ilgili faaliyetler	3	3	5	5
Kauçuk ve plastik ürünlerin imalatı	7	8	6	5
Diğer madencilik ve taş ocakçılığı	3	5	4	5
Barınacak yer sağlanmaksızın verilen sosyal hizmetler	2	3	5	4
Atığın toplanması, ıslahı ve bertarafı faaliyetleri; maddelerin geri kazanımı	5	5	5	4
Yayımcılık faaliyetleri	2	2	3	4
Bilgi hizmet faaliyetleri	1	3	5	4
Posta ve kurye faaliyetleri	1		2	3
Diğer imalatlar	2	1	3	3
Spor faaliyetleri, eğlence ve dinlence faaliyetleri	5	5	5	3
Kiralama ve leasing faaliyetleri	1	1	1	3
Kayıtlı medyanın basılması ve çoğaltılması	5	5	4	3
Deri ve ilgili ürünlerin imalatı	4	3	3	3
Reklamcılık ve piyasa araştırması	4	5	4	3
Yatılı bakım faaliyetleri			1	2
Ormancılık ile endüstriyel ve yakacak odun üretimi	1	1	2	2
Tekstil ürünlerinin imalatı	2	2	2	2
İçeceklerin imalatı	3	3	3	2
Elektrikli teçhizat imalatı	3	3	3	2
Yaratıcı sanatlar, gösteri sanatları ve eğlence faaliyetleri	2	4	3	2
Motorlu kara taşıtı, treyler (römork) ve yarı treyler (yarı römork) imalatı	1	1	2	2
Balıkçılık ve su ürünleri yetiştiriciliği	1	1	1	1
Programcılık ve yayıncılık faaliyetleri				1
Sinema filmi, video ve televizyon programları yapımcılığı, ses kaydı ve müzik yayımlama faaliyetleri	1	1	1	1

Toplam İŞYERİ SAYISI	2015	2016	2017	2018
Metal cevherleri madenciliği			1	1
Kimyasalların ve kimyasal ürünlerin imalatı	2	1	1	1
Suyun toplanması, arıtılması ve dağıtılması	1	1	1	1
Diğer ulaşım araçlarının imalatı	1	1	1	1
Bilgisayar programlama, danışmanlık ve ilgili faaliyetler	3		2	1
Kanalizasyon	1	1	1	1
Uluslararası örgütler ve temsilciliklerinin faaliyetleri	1			
Bilgisayarların, elektronik ve optik ürünlerin imalatı	1	1	1	
Bilimsel araştırma ve geliştirme faaliyetleri	1			
Madenciliği destekleyici hizmet faaliyetleri	1			
İstihdam faaliyetleri	1	2	3	
Genel Toplam	**2.704**	**2.769**	**2.988**	**2.939**

Kaynak: SGK, 2019

5.2. İlçede Öne Çıkan Sektörler

İlçeye ait ekonomik veriler Sosyal Güvenlik Kurumu'ndan temin edilmiştir. Elde edilen veriler kapsamında nace rev 2 2li kodda işyeri ve sigortalı çalışan sayıları analiz edilmiştir. Bu analizde amaç TR52 düzey 2 bölgesine göre ilçede spesifik olarak yoğunlaşmanın yaşandığı sektörlerin tespit edilmesidir. Bunun için ise "Location Quotient" yöntemi kullanılmıştır. İmalat sanayi yoğunlaşması

YOĞUNLAŞMA KATSAYISI (YK) (LOCATİON QUOTİENT)

YK genelde bir sektörün belli bir bölgedeki yığılmasını ulusal referansla ölçmeye yaramaktadır. Bir sektörün YK değerinin 1'den büyük çıkması sektörün o bölgede yoğunlaştığı anlamına gelmektedir. Öte yandan bir sektördeki kat sayının zaman içerisindeki değişimine bakılarak sektörün yoğunlaşmasının azaldığı ya da arttığı gözlemlenebilir. Ayrıca bu değişime bakılarak daha önce bölgede yoğunlaşma göstermemesine ancak zaman içerisinde yoğunlaşan sektörlere özel önem verilebilir. Ancak diğer yandan YK değeri 1'den büyük çıkan her sektörü bölgede rekabetçi olarak yorumlamak doğru değildir.

YKi=(ai/at) / (Ai/At)

- ai=ilçenin i sektöründeki toplam istihdamı
- at= ilçenin toplam istihdamı
- Ai= bölgenin i sektöründeki toplam istihdamı
- At= bölgenin toplam istihdamı

Yoğunlaşma Katsayısı ile ilgili Açıklama: Yoğunlaşma katsayısı ile TR52 bölgesi içindeki x sektörde istihdam edilen kişi sayısının ilçelere pay edilmesi ile oransal olarak hangi ilçelerin öne çıktığını görmüş oluyoruz. Yani ilçenin en fazla istihdamının hangi sektörde olduğunu gösteren bir rakam değildir. Hatta ilçede en az istihdam o sektörde bile olsa yoğunlaşma katsayısı yüksek çıkabilmektedir. Örneğin TR52'de x sektöründe 2 kişi istihdam ediliyor olsun ve bunun biri A biri de B ilçesinde, ancak A ve B ilçelerindeki istihdam sayıları da en az x sektöründe olsa bile bu sektörün yoğunlaşma oranı A ve B ilçelerinde çok yüksek çıkacaktır.

Tablo 4 Sektörlere göre ilçece yoğunlaşma katsayıları

EREĞLİ	YK	İstihdam	İstihdam (%)
İçeceklerin imalatı	6,791	52	0,3
Mobilya imalatı	4,458	605	3,4
Kamu yönetimi ve savunma; zorunlu sosyal güvenlik	4,046	846	4,8
Tekstil ürünlerinin imalatı	3,596	311	1,8
Bitkisel ve hayvansal üretim ile avcılık ve ilgili hizmet faaliyetleri	3,083	674	3,8
Veterinerlik hizmetleri	2,868	33	0,2
İdare merkezi faaliyetleri; idari danışmanlık faaliyetleri	2,78	448	2,6
Bilgi hizmet faaliyetleri	2,723	67	0,4
Giyim eşyalarının imalatı	2,302	488	2,8
Sinema filmi, video ve televizyon programları yapımcılığı, ses kaydı ve müzik yayımlama faaliyetleri	2,237	10	0,1
Balıkçılık ve su ürünleri yetiştiriciliği	1,883	4	0,0
Üye olunan kuruluşların faaliyetleri	1,863	102	0,6
Konaklama	1,771	305	1,7
Kanalizasyon	1,571	13	0,1
Gıda ürünlerinin imalatı	1,543	2209	12,6
Sigorta, reasürans ve emeklilik fonları (Zorunlu sosyal güvenlik hariç)	1,506	22	0,1
Kara taşımacılığı ve boru hattı taşımacılığı	1,467	1102	6,3
Bina inşaatı	1,465	1897	10,8
Yiyecek ve içecek hizmeti faaliyetleri	1,431	729	4,2
Bilgisayarların, kişisel eşyaların ve ev eşyalarının onarımı	1,324	74	0,4
Kumar ve müşterek bahis faaliyetleri	1,319	8	0,0
Perakende ticaret (Motorlu kara taşıtları ve motosikletler hariç)	1,319	1886	10,7
Bina dışı yapıların inşaatı	1,061	356	2,0
Finansal hizmet faaliyetleri (Sigorta ve emeklilik fonları hariç)	1	72	0,4
Diğer hizmet faaliyetleri	0,997	112	0,6
Taşımacılık için depolama ve destekleyici faaliyetler	0,994	198	1,1
Yatılı bakım faaliyetleri	0,981	48	0,3
Özel inşaat faaliyetleri	0,953	243	1,4
Gayrimenkul faaliyetleri	0,897	155	0,9
Binalar ile ilgili hizmetler ve çevre düzenlemesi faaliyetleri	0,885	794	4,5
Yayımcılık faaliyetleri	0,88	18	0,1
Ağaç, ağaç ürünleri ve mantar ürünleri imalatı (mobilya hariç); saz, saman ve benzeri malzemelerden örülerek yapılan eşyaların imalatı	0,852	78	0,4
Diğer metalik olmayan mineral ürünlerin imalatı	0,816	149	0,8
Hukuk ve muhasebe faaliyetleri	0,815	134	0,8
Makine ve ekipmanların kurulumu ve onarımı	0,796	96	0,5
Diğer ulaşım araçlarının imalatı	0,695	2	0,0
Finansal hizmetler ile sigorta faaliyetleri için yardımcı faaliyetler	0,658	18	0,0
Yaratıcı sanatlar, gösteri sanatları ve eğlence faaliyetleri	0,658	3	0,1
Toptan ticaret (Motorlu kara taşıtları ve motosikletler hariç)	0,646	446	2,5
Mimarlık ve mühendislik faaliyetleri; teknik test ve analiz faaliyetleri	0,639	101	0,6
Diğer mesleki, bilimsel ve teknik faaliyetler	0,63	25	0,0
Telekomünikasyon	0,63	8	0,1
Ormancılık ile endüstriyel ve yakacak odun üretimi	0,596	31	0,2
Eğitim	0,583	1243	7,1
Deri ve ilgili ürünlerin imalatı	0,568	55	0,3

EREĞLİ	YK	İstihdam	İstihdam (%)
Motorlu kara taşıtlarının ve motosikletlerin toptan ve perakende ticareti ile onarımı	0,509	149	0,8
Fabrikasyon metal ürünleri imalatı (makine ve teçhizat hariç)	0,496	451	2,6
Büro yönetimi, büro destek ve iş destek faaliyetleri	0,455	164	0,9
Güvenlik ve soruşturma faaliyetleri	0,45	129	0,7
Diğer madencilik ve taş ocakçılığı	0,412	40	0,2
Barınacak yer sağlanmaksızın verilen sosyal hizmetler	0,362	28	0,2
Diğer imalatlar	0,328	12	0,1
Reklamcılık ve piyasa araştırması	0,315	8	0,0
Elektrik, gaz, buhar ve havalandırma sistemi üretim ve dağıtımı	0,304	35	0,2
Atığın toplanması, ıslahı ve bertarafı faaliyetleri; maddelerin geri kazanımı	0,296	22	0,1
Posta ve kurye faaliyetleri	0,278	9	0,1
Seyahat acentesi, tur operatörü ve diğer rezervasyon hizmetleri ve ilgili faaliyetler	0,258	6	0,0
Suyun toplanması, arıtılması ve dağıtılması	0,222	11	0,1
Bilgisayar programlama, danışmanlık ve ilgili faaliyetler	0,203	4	0,0
İnsan sağlığı hizmetleri	0,202	89	0,5
Programcılık ve yayıncılık faaliyetleri	0,188	1	0,0
Spor faaliyetleri, eğlence ve dinlence faaliyetleri	0,149	6	0,0
Metal cevherleri madenciliği	0,112	1	0,0
Kiralama ve leasing faaliyetleri	0,09	3	0,0
Başka yerde sınıflandırılmamış makine ve ekipman imalatı	0,083	52	0,3
Kayıtlı medyanın basılması ve çoğaltılması	0,083	5	0,0
Kauçuk ve plastik ürünlerin imalatı	0,077	19	0,1
Ana metal sanayii	0,07	19	0,1
Elektrikli teçhizat imalatı	0,064	5	0,0
Kimyasalların ve kimyasal ürünlerin imalatı	0,04	3	0,0
Motorlu kara taşıtı, treyler (römork) ve yarı treyler (yarı römork) imalatı	0,013	5	0,0
Bilgisayarların, elektronik ve optik ürünlerin imalatı	0		0,0
Bilimsel araştırma ve geliştirme faaliyetleri	0		0,0
İstihdam faaliyetleri	0		0,0
Madenciliği destekleyici hizmet faaliyetleri	0		0,0
Uluslararası örgütler ve temsilciliklerinin faaliyetleri	0		0,0

"Yoğunlaşma Katsayısı (YK) Analizi ile imalat sanayi 2'li kodda 2018 yılı için yapılmıştır. Buna göre ilçede içeceklerin imalatı, mobilya imalatı ve kamu yönetimi ve savunma; zorunlu sosyal güvenlik sektörleri yoğunlaşma katsayısının yüksek olduğu ilk 3 sektör olup YK değeri 1'in üzerinde olan 23 sektör bulunmaktadır. 37 ilçe sıralamasında 1'in üzerinde YK değerine sahip sektör sayıları bakımından 37 ilçemizin sıralaması yapıldığında; Ereğli ilçesinin 6.sırada yer aldığı görülmektedir.

6. EĞİTİM

6.1. Eğitim Genel Durumu

Tablo 2 Eğitim Genel Durumu, 2019

	DERSLİK SAYISI	ÖĞRETMEN SAYISI	ÖĞRENCİ SAYISI	OKUL/KURUM SAYISI	DERSLİK BAŞINA DÜŞEN ÖĞRENCİ SAYISI	ÖĞRETMEN BAŞINA DÜŞEN ÖĞRENCİ SAYISI
İLKOKUL	702	597	10.263	63	14,6	17,2
OKUL ÖNCESİ	54	74	1.105	13	20,5	14,9
ORTAOKUL	278	717	9.872	42	35,5	13,8
ORTAÖĞRETİM	532	735	8.707	31	16,4	11,8
TOPLAM	**1.704**	**2.144**	**29.954**	**173**	**17,6**	**14,0**

Kaynak: Konya İl Milli Eğitim Müdürlüğü(2019) verileri kullanılarak hazırlanmıştır.

2019 yılı itibari ile ilçede 1.704 derslik, 2.144 öğretmen ve 29.954 öğrenci bulunmaktadır. İlçede derslik başına düşen öğrenci sayısı 17,6 iken öğretmen başına düşen öğrenci sayısı 14'tür. Ortaokul'da derslik başına düşen öğrenci sayısı bakımından Konya ilinin en yüksek değerine sahip ilçesi konumundadır. Bunun derslik sayısındaki yetersizlikten kaynaklandığı düşünülmektedir.

6.2. Bitirilen Eğitim Düzeyi

Tablo 3 Bitirilen Eğitim Düzeyi, 2017

	Okuma Yazma Bilmeyen	Okuma Yazma Bilen Fakat Bir Okul Bitirmeyen	İlkokul	İlköğretim	Ortaokul Veya Dengi Meslek Ortaokul	Lise Ve Dengi Meslek Okulu	Yüksekokul Veya Fakülte	Yüksekokul Veya Fakülte	Doktora	Bilin-meyen
2008	7,7	20,6	35,4	11,1	3,9	13,3	4,3	4,3	0,0	3,5
2009	7,4	19,8	35,7	12,0	3,9	13,2	5,3	5,3	0,0	2,5
2010	6,2	19,0	31,3	16,7	4,6	14,2	5,5	5,5	0,0	2,0
2011	4,8	19,6	29,8	18,5	4,3	14,8	6,5	6,5	0,1	1,4
2012	4,1	19,8	29,2	19,5	4,3	14,3	7,2	7,2	0,1	1,2
2013	3,9	19,3	28,6	20,0	4,2	14,3	7,9	7,9	0,1	1,2
2014	3,9	10,9	35,6	16,4	8,6	14,8	8,6	8,6	0,1	0,6
2015	3,8	10,5	35,3	14,2	10,8	14,7	9,7	9,7	0,1	0,4
2016	3,4	9,7	34,0	12,5	12,7	16,2	10,7	10,7	0,1	0,3
2017	3,2	9,4	34,7	12,7	11,8	15,9	11,0	11,0	0,1	0,5

Kaynak: TÜİK(2017) verileri kullanılarak hazırlanmıştır.

2017 yılı itibariyle ilçede okuma yazma bilmeyenlerin oranı % 3,2 iken %34,7'si ilkokul, %12,7'si ilköğretim, %11,8'i ortaokul, % 15,9'u ortaöğretim ve %11'i yükseköğretim mezunudur. Bunun yanında okuma yazma bilen fakat bir okul bitirmeyen nüfus toplam nüfusun %9,4'üdür. İlçede yıllar itibariyle yüksekokul veya fakülte bitirenlerin sayısında artış gözlenmektedir.

6.3. Yükseköğrenim

- **Necmettin Erbakan Üniversitesine bağlı Eğitim Fakültesi**; 2018-2019 eğitim-öğrenim döneminde toplam 478 öğrenci öğrenim görmekte olup, 19 Öğretim Görevlisi ve 8 İdari Personel görev yapmaktadır.
- **Necmettin Erbakan Üniversitesine bağlı Ereğli Mühendislik ve Doğa Bilimleri Fakültesi;** 2011 tarihinde kurulmuştur. Bünyesindeki Biyosistem Mühendisliği, Enerji Sistemleri Mühendisliği ve Gıda Mühendisliği Bölümleri bulunmaktadır. Biyosistem Mühendisliği Bölümüne 2018-2019 eğitim-öğretim yılında 14 öğrenci alımı gerçekleşmiş olup Enerji sistemleri mühendisliği bölümüne ise öğrenci tercihi olmamıştır. Gıda Mühendisliği Bölümü için akademik kadroyu tamamlama çalışmaları devam etmektedir.
- **Necmettin Erbakan Üniversitesine bağlı Ereğli Veterinerlik Fakültesi;** 01 Ağustos 2019 tarih ve 1385 sayılı cumhurbaşkanı kararı ile veterinerlik fakültesi kurulmuştur. Ereğli'nin sahip olduğu tarımsal potansiyel ve yakın çevresinde bulunan hayvan işletmelerinin sayısı dikkate alındığında içerisinde Eğitim ve Araştırma ve Uygulama Çiftliği, hayvan Hastanesi bulunan bir Veteriner Fakültesi yapılması planlanmakta olup fakülte için öğretim elemanı ihtiyacını da en kısa sürede karşılanarak eğitim ve öğretime başlanacağı düşünülmektedir.
- **Necmettin Erbakan Üniversitesine bağlı Ereğli Kemal Akman Meslek Yüksekokulu;** Bilgisayar Teknolojileri, Elektrik ve Enerji, Elektronik ve Otomasyon, İnşaat, Makine ve Metal Teknolojileri, Muhasebe ve Vergi, Yönetim ve Organizasyon, Tekstil, Giyim, Ayakkabı ve Deri bölümlerinde, toplam 1717 öğrenci öğrenim görmektedir. 28 Akademik Personel ve 15 İdari personel olmak üzere toplam 43 Personel görev yapmaktadır.

7. SAĞLIK

2019 yılı itibariyle İlçede 1. basamak sağlık hizmeti veren kurum istatistiklerine bakıldığında 14 adet Aile Sağlığı Merkezi, bu merkezlerde hizmet veren 48 hekim ve 48 adet diğer sağlık hizmeti veren personel bulunmaktadır. 2019 yılı itibariyle ilçede 2. basamak sağlık hizmeti veren 1 kurum bulunmaktadır. Bu kurumda toplam 64 hekim, 134 diğer sağlık hizmeti veren personel ve 251 yatak bulunmaktadır.

8. TARIM VE HAYVANCILIK

8.1. Tarım Alanları

Grafik 5 Tarım Alanları

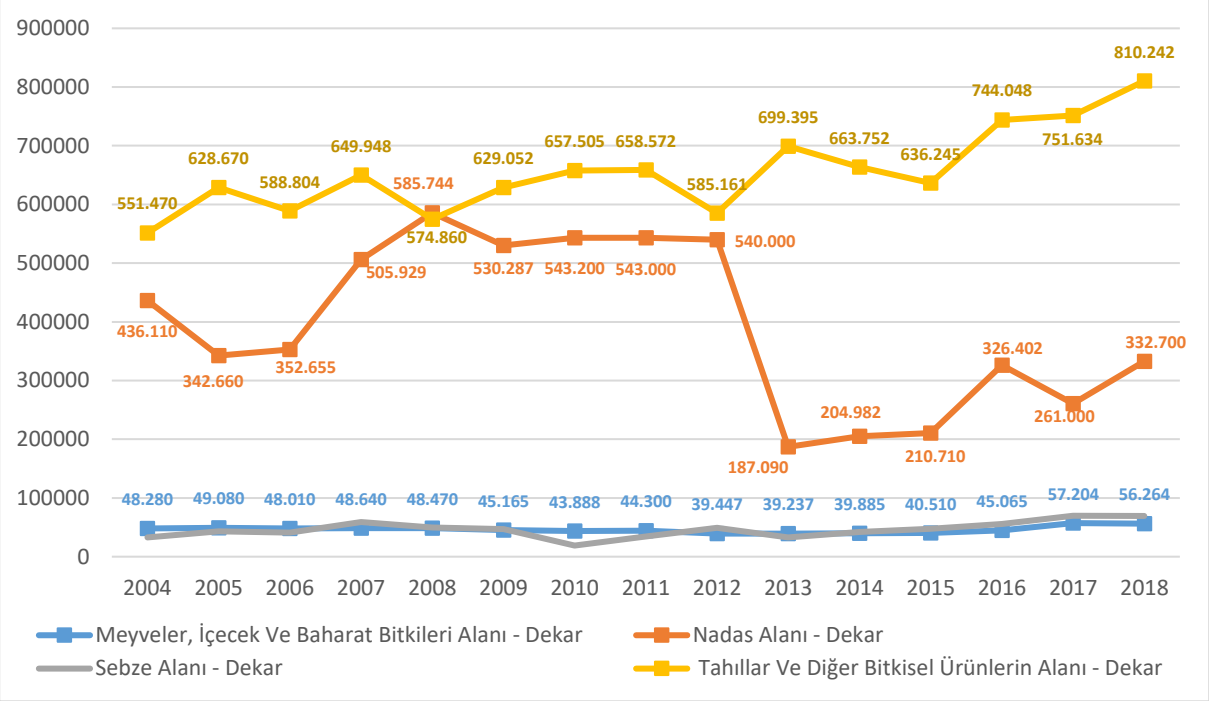

Kaynak: TÜİK(2018) verileri kullanılarak hazırlanmıştır.

Ereğli ilçesindeki tarım alanlarının dağılımına bakıldığında en fazla tahıllar ve diğer bitkisel ürünler alanı mevcuttur. mevcuttur. Bunu nadas alanları takip etmekte olup nadas alanlarında 2013 yılında ciddi bir azalma yaşanmış 2013 yılı sonrasında yine artış eğilimine geçmiştir. 2004-2018 yılları kıyaslandığında nadas alanlarındaki azalma yaklaşık %24 oranında olup bu azalma tarım alanlarının da azalmasına sebep olmadığı için kaybedilen nadas alanlarının tarım alanlarına kazandırıldığı düşünülmektedir. Nitekim 2004-2018 yılları arasındaki toplam tarım alanlarındaki değişime bakıldığında yaklaşık %19 oranında artış olduğu görülmektedir. Meyveler, İçecek Ve Baharat Bitkileri, Sebze ve Tahıllar, Diğer bitkisel ürünlerin alanları 2004 yılına kıyasla artış gösterirken tek azalma nadas alanlarında yaşanmıştır.

8.2. Bitkisel Üretim

8.2.1.Tahıllar ve Diğer Bitkisel Ürünler

Tablo 4 Tahıllar ve Diğer Bitkisel Ürünler İstatistikleri, 2018

	Ereğli	Konya	İl/İlçe (%)
Mısır (Slaj)			
Ekilen Alan	98.000	307.738	31,84527
Hasat Edilen	98.000	307.738	31,84527
Üretim Miktarı	530.500	1.823.238	29,09659
Verim	5.413	5.925	
Şeker Pancarı			
Ekilen Alan	39.910	772.028	5,169502
Hasat Edilen	39.910	772.028	5,169502
Üretim Miktarı	343.263	5.536.267	6,200261
Verim	8.601	7.171	
Buğday, Durum Buğdayı Hariç			
Ekilen Alan	173.333	4.562.337	3,799215
Hasat Edilen	173.333	4.540.975	3,817088
Üretim Miktarı	49.511	1.363.378	3,631495
Verim	286	300	
Arpa (Diğer)			
Ekilen Alan	169.322	2.744.806	6,168815
Hasat Edilen	169.322	2.725.640	6,212192
Üretim Miktarı	42.122	856.917	4,915529
Verim	249	314	
Yonca (Yeşilot)			
Ekilen Alan	38.000	268.854	14,13407
Hasat Edilen	38.000	268.854	14,13407
Üretim Miktarı	231.800	1.293.399	17,92177
Verim	6.100	4.811	

Kaynak:TÜİK(2018) verileri kullanılarak hazırlanmıştır.

2018 yılında Tahıllar ve Diğer Bitkisel Ürünler grubunda ekimi en fazla yapılan ürünlere bakıldığında ilk sırada durum buğdayı hariç buğday vardır. Ürünün toplam ekim alanı 173.333 dekardır. İkinci sırada arpa(diğer) gelmektedir. Arpa(diğer) 2018 yılında ilçede 169.322 dekarlık bir alanda ekilmiştir. Bunların dışında en fazla ekilen ürünler sırasıyla 98.000 dekarlık alanda mısır(slaj) ve 39.910 dekarlık alanda şeker pancarıdır.

Tahıllar ve Diğer Bitkisel Ürünler grubunda ilçede en fazla üretimi yapılan alanlara bakıldığında ise ilk sırada 530.500 tonluk bir üretimle slajlık mısır gelmektedir. Mısırı sırasıyla şeker pancarı 343.263 ton, yonca 231.800 ton ile takip etmektedir. Tarımsal faaliyetler bakımından önemli konumda olan İlçede ürün çeşitliliği fazladır. Tahıllar ve Diğer Bitkisel Ürünlerin üretiminde ilçede yetiştirilen birçok ürünün Konya içindeki payı yüksektir. Dane burçak üretiminin %100'ü (tamamı), çerezlik ayçiçeği tohumunun %92'si, soya fasulyesinin %43'ü, çavdarın %36'sı, yeşil ot adi fiğ'in %33'ü, slajlık mısırın %29'u, yeşil ot macar fiğin %29'u, hayvan pancarının %27'si Ereğli'de üretilmektedir.

Verim açısından değerlendirildiğinde en yüksek tahıl ürünü 8.601Kg/Dekar ile şeker pancarıdır. Bunu sırasıyla mısır ve yonca takip etmektedir. şeker pancarı, yonca (yeşilot), macar fiğ (yeşil ot), adi fiğ (yeşil ot), yulaf, çavdar, durum buğdayı, çerezlik ayçiçeği tohumu, kuru nohut ve kuru yeşil mercimek üretiminde, Ereğli ilçesinin verimleri il ortalamasından yüksektir.

8.2.2.Sebzeler

	Ereğli	Konya	İl/İlçe (%)
Kavun			
Ekilen Alan	18.000	32.342	55,66
Üretim Miktarı	90.000	148.026	60,80
Domates (Sofralık)			
Ekilen Alan	10.000	32.484	30,78
Üretim Miktarı	81.059	163.856	49,47
Havuç			
Ekilen Alan	16.050	68.150	23,55
Üretim Miktarı	64.200	424.636	15,12
Soğan (Kuru)			
Ekilen Alan	11.000	22.907	48,02
Üretim Miktarı	44.000	74.006	59,45
Domates (Salçalık)			
Ekilen Alan	5.000	13.648	36,64
Üretim Miktarı	37.997	84.928	44,74

Kaynak: TÜİK(2018) verileri kullanılarak hazırlanmıştır.

İlçede, 2018 yılında en çok üretilen sebze 90.000 ton ile kavundur. Kavunu 81.059 ton ile domates üretimi ve 64.200 ton ile havuç üretimi takip etmektedir.

İlçe sebze üretiminde de önemli bir konuma sahip olup üretiminde ilçede yetiştirilen birçok ürünün Konya içindeki payı yüksektir.

Tablo 5 Ereğli'de Üretilen Sebzelerin Konya İçindeki Payı

SEBZE	Ereğli/Konya (%)	SEBZE	Ereğli/Konya (%)
Karnabahar	100,0	Kabak (Sakız)	33,6
Maydanoz	82,4	Bal Kabağı	31,7
Kavun	60,8	Marul (İceberg)	15,4
Soğan (Kuru)	59,5	Havuç*	15,1
Domates (Sofralık)	49,5	Hıyar (Sofralık)	13,7
Domates (Salçalık)	44,7	Biber (Sivri)	11,2

Kaynak: TÜİK(2018) verileri kullanılarak hazırlanmıştır.
**siyah ve sarı havuç toplamı içindeki payıdır.*

Sebze üretiminde İlçenin havuç üretimi bir yere sahiptir. Siyah havuç üretilmekte olup Karapınar ilçesi ile birlikte Konya'da üretilen siyah havucun tamamına yakınını üretmektedirler.

Ereğli Belediyesinin başvurusu üzerine 2017 yılında coğrafi işaret tescili alan "Ereğli Siyah Havucu"nun kökeni Ereğli bölgesi olarak ilan edilmiştir. Tescil belgesinde belirtildiği üzere üretimi 1940 yılında başlamış olup ürünün %100'e yakın verimlilikle üretildiği ilçe Türkiye genelinde siyah havuç üretimiyle

öncü konumdadır. Ayrıca Ereğli Siyah Havucu'nun kökeninin Ereğli bölgesi olduğu, Ereğli toprağında yüksek oranda bulunan ve önemli bir antioksidan işlevi gören antosiyanin adlı mor pigment içeriğinin yüksek olması ürüne koyu rengini sağladığı bu özelliği ile ürün diğer yörelerde yetişen siyah havuçlardan ayrıldığı belirtilmiştir.

Siyah havuç iç piyasada şalgam suyu yapımında kullanılmakta olup Türkiye'nin güney bölgelerine siyah havuç ilçeden gitmektedir. Siyah havuç üretimin yarıdan fazlası ise ihraç edilmektedir. Doğal gıda boyası, vücut ve güneş yağı olarak kozmetik sektöründe, havuç konservesi, dondurması, reçeli, suyu veya sofralık olarak ise gıda sektöründe kullanılmaktadır.Ereğli ve Karapınar ilçelerinde yetişen siyah havuç, başta ABD, Avrupa ve Uzakdoğu olmak üzere 25 ülkeye ihraç edilmektedir.

8.2.3.Meyveler

	Ereğli	Konya	İl/İlçe (%)
Diğer Elmalar			
Meyve Veren Yaşta Ağaç Sayısı	2.862.500	3.951.224	72,45
Meyve Vermeyen Yaşta Ağaç Sayısı	363.675	523.440	69,48
Toplu Meyveliklerin Alanı	32.000	46.115	69,4
Üretim Miktarı	114.500	126.879	90,24
Verim	40	32	
Elma (Granny Smith)			
Meyve Veren Yaşta Ağaç Sayısı	398.745	467.189	85,35
Meyve Vermeyen Yaşta Ağaç Sayısı	40.000	65.270	61,28
Toplu Meyveliklerin Alanı	4.500	6.684	67,32
Üretim Miktarı	15.950	18.514	86,15
Verim	40	40	
Elma (Starking)			
Meyve Veren Yaşta Ağaç Sayısı	229.535	749.499	30,62
Meyve Vermeyen Yaşta Ağaç Sayısı	120.000	207.864	57,73
Toplu Meyveliklerin Alanı	6.000	25.449	23,58
Üretim Miktarı	9.181	30.997	29,62
Verim	40	41	
Kiraz*			
Meyve Veren Yaşta Ağaç Sayısı	279.000	1.923.141	14,51
Meyve Vermeyen Yaşta Ağaç Sayısı	-	354.888	
Toplu Meyveliklerin Alanı	3.500	70.987	4,93
Üretim Miktarı	12.555	68.204	18,41
Verim	45	35	
Armut			
Meyve Veren Yaşta Ağaç Sayısı	126.350	273.007	46,28
Meyve Vermeyen Yaşta Ağaç Sayısı	66.000	85.954	76,79
Toplu Meyveliklerin Alanı	1.250	3.075	40,65
Üretim Miktarı	6.316	11.530	54,78
Verim	50	42	

Kaynak: TÜİK(2018) verileri kullanılarak hazırlanmıştır.
**Beyaz ve kırmızı kiraz toplam rakamları*

İlçede üretimi en fazla yapılan meyvelere bakıldığında, 114.500 ton ile diğer elmalar çeşidinin en fazla olduğu görülmektedir. Bunu 15.950 ton ile granny smith cinsi elma takip etmektedir. İlçe meyve üretiminde de önemli bir konuma sahip olup üretiminde ilçede yetiştirilen birçok ürünün Konya içindeki payı yüksektir.

Tablo 6 Ereğli'de Üretilen Meyvelerin Konya İçindeki Payı

Meyve	Ereğli/Konya (%)
Diğer Elmalar	90,24
Elma (Granny Smith)	86,15
Armut	54,78
Elma (Starking)	29,62

Meyve	Ereğli/Konya (%)
Kayısı	25,72
Kiraz*	18,41
İğde	15,95
Elma (Golden)	12,18

Kaynak: TÜİK(2018) verileri kullanılarak hazırlanmıştır.
**Beyaz ve kırmızı kiraz toplamı içindeki payı*

Ereğli ilçesinde 2018 yılında en yüksek verime sahip meyveler 2000 kg/dekar ile çilek ve 645 kg/dekar ile sofralık çekirdekli üzüm olup bu ürünlerin verim değerleri Konya ili ortalama değerlerinin altında kalmaktadır. Armut, Ceviz, Kiraz, Vişne, Diğer Elmalar ve Ayva üretiminde Konya ili ortalama değerlerinin üstünde verim elde edilmektedir. Meyvecilik faaliyetlerine yönelik bazı ürünlerde verimliliği artırmaya yönelik faaliyetler yapılabileceği düşünülmektedir.

Meyve üretiminde İlçenin beyaz kiraz üretimi bir yere sahiptir. Türkiye'de üretilen beyaz kirazın büyük bir kısmı (bazı kaynaklara göre bu oran %90 olarak belirtilmekte) üretilmekte olup ülkemizde en fazla beyaz kiraz üretimi yapılan yer Ereğli ilçesindir ve Ereğli beyaz kirazı hem Türkiye'de hem de dünyada tanınmaktadır. Yıllık üretim miktarı 8 ile 10 bin ton civarında değişmekte olan beyaz kirazın yaklaşık %70'i İtalya başta olmak üzere diğer Avrupa ülkelerine ihraç edilmekte ve yıllara göre değişmekle birlikte 3-4 milyon dolar İlçe ve Ülke ekonomisine katkı sağlanmaktadır. Marmelat şeklinde, pasta süslenmesinde ve kozmetik sanayinde kullanılmaktadır.[2] Ereğli Belediyesinin başvurusu üzerine 2019 yılında coğrafi işaret tescili alan Ereğli beyaz kirazının üretimi 1902 yılında başlamış olup kökeninin Ereğli bölgesi olduğu tescil belgesinde belirtilmiştir.

8.3. Hayvansal Üretim

8.3.1.Canlı Hayvan Sayıları

	Ereğli	**Konya**	**İl/İlçe (%)**
Koyun (Yerli Ve Diğerleri) Canlı	180.014	1.703.172	10,57
Süt Sığırları Canlı (Saf Kültür)	79.045	388.755	20,33
Buzağı Ve Dana Canlı (Sığır Saf Kültür)	54.888	180.330	30,44
Saf Kültür Sığırları Canlı	20.785	101.100	20,56
Keçi (Kıl Keçisi Ve Diğerleri) Canlı	9.057	250.421	3,62
Süt Sığırları Canlı (Kültür Melezi)	6.596	124.857	5,28
Buzağı Ve Dana Canlı (Sığır Kültür Melezi)	4.581	56.540	8,10
Melez Sığırlar Canlı	1.734	41.110	4,22

Kaynak: TÜİK(2018) verileri kullanılarak hazırlanmıştır.

[2] http://www.eregli.bel.tr/tr-407946456-a407500142/Beyaz-Kiraz, e.t., 2019

Ereğli ilçesinde 2018 yılında toplam 358.914 canlı hayvan bulunmaktadır. En fazla bulunan hayvan yerli koyundur. Koyunu sırasıyla süt sığırları(saf kültür) ve buzağı ve dana(sığır saf kültür) takip etmektedir. 2014 yılından bu yana toplam hayvan sayısında %31 artış yaşanmış olup ilçede bulunan eşek dışında tüm hayvanların sayıları artmıştır.

8.3.2. Hayvansal Üretim

	Ereğli	Konya	İl/İlçe (%)
Sığır Sütü (Kültür) (Manda Sütü Hariç)	196.840	1.036.798	18,99
Sığır Sütü (Kültür Melezi) (Manda Sütü Hariç)	11.419	231.514	4,93
Koyun Sütü, Yerli Ve Diğerleri, İşlenmemiş	7.795	80.120	9,73
Sığır Sütü (Yerli) (Manda Sütü Hariç)	740	11.453	6,46
Keçi Sütü (Kıl Keçisi Ve Diğerleri), İşlenmemiş	497	11.175	4,45
Yapağı (Yerli Ve Diğerleri), Hayvancılık	292	2.759	10,57
Keçi Kılı, Hayvancılık	7	180	3,77
Arılar (Kovan Halinde), Yeni Tip	5.400	108.967	4,96
Arılar (Kovan Halinde), Eski Tip	-	2.280	-
Balmumu, Arı	1	42	3,45
Doğal Bal	37	1.090	3,35

Kaynak: TÜİK(2018) verileri kullanılarak hazırlanmıştır.

İlçede hayvansal üretimde en çok sığır sütü(kültür) üretilmektedir. Sığır sütü(kültür) 2018 yılında 196.840 ton üretilmiştir. Sığır sütünü(kültür), sığır sütü(kültür melezi) 11.419 ton ile ve koyun sütü(yerli ve diğerleri) 7.795 ton ile takip etmektedir. 2014 yılından bu yana süt üretimindeki değişime bakıldığında; %47 oranında artış olmuştur. Yerli koyun sütü üretiminde düşüş yaşanmış olup diğer diğer hayvan sütlerinde artış olmuştur.

Ayrıca ilçede 5.400 adet yeni tip arı kovanı bulunmakta olup eski tip arı kovanı bulunmamaktadır. Doğal bal üretimi miktarı ise yaklaşık 37 tondur ve yaklaşık 1 ton balmumu üretimi söz konusudur.

8.3.3. Arıcılık Faaliyeti Yapan İşletme Sayısı

Grafik 6 Arıcılık Faaliyeti Yapan İşletme Sayısı

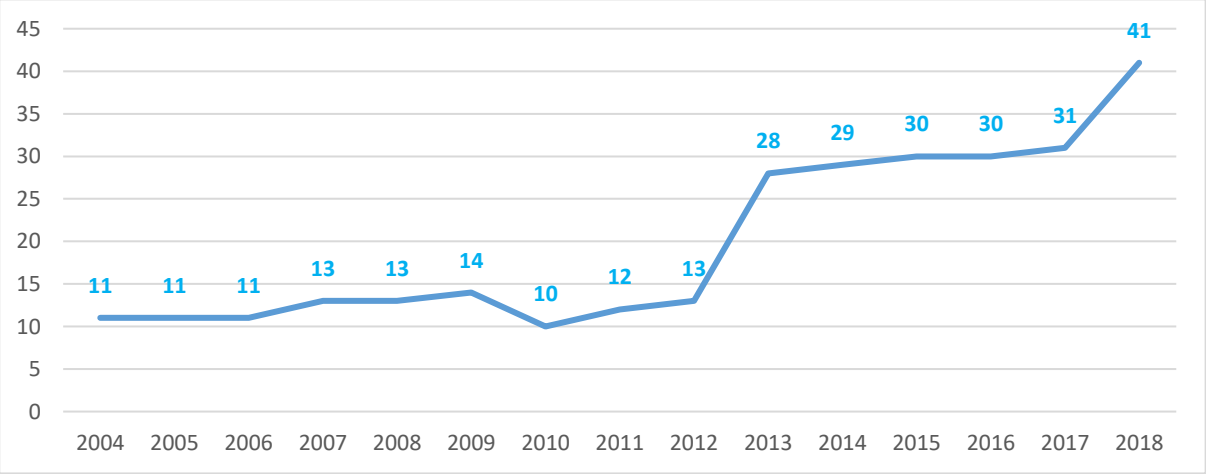

Kaynak: TÜİK(2018) verileri kullanılarak hazırlanmıştır.

Ereğli ilçesinde arıcılık faaliyeti yapan işletme sayıları 2004-2018 yılları arsında artış göstermektedir. 2018 yılı itibariyle 41 adet arıcılık faaliyeti yapan işletme bulunmaktadır. Konyada bulunan işletmelerin %3,91'ini oluşturmaktadır. İlçede artma eğiliminde olan arıcılık faaliyetleri desteklenmelidir.

8.3.4. Tavukçuluk

Grafik 7 Yıllar İtibariyle Tavuk Sayıları

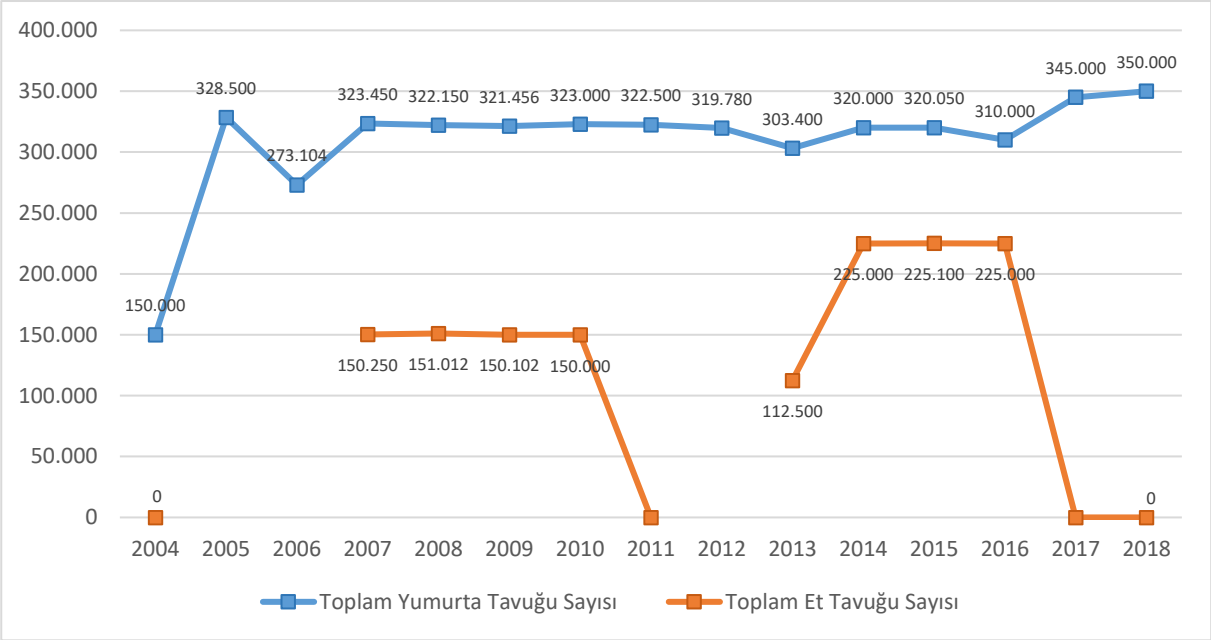

Kaynak: TÜİK(2018) verileri kullanılarak hazırlanmıştır.

Ereğli ilçesindeki tavuk sayılarına bakıldığında 2018 yılı itibariyle et tavuğu bulunmamakta olup yıllar itibariyle inişli çıkışlı bir yapı sergilemektedir. Yumurta tavuğu ise 2018 yılında 350.000 adet bulunmakta olup 2004 yılından bu yana ilçedeki yumurta tavuğu sayısı 2,5 kata yakın artış göstermiştir. Konya il genelinde bulunan yumurta tavuğunun yaklaşık %2,45'i Ereğli ilçesinde bulunmaktadır.

8.3.5. Kırkılan Hayvan Sayısı

Grafik 8 Yıllar İtibariyle Kırkılan Hayvan Sayısı

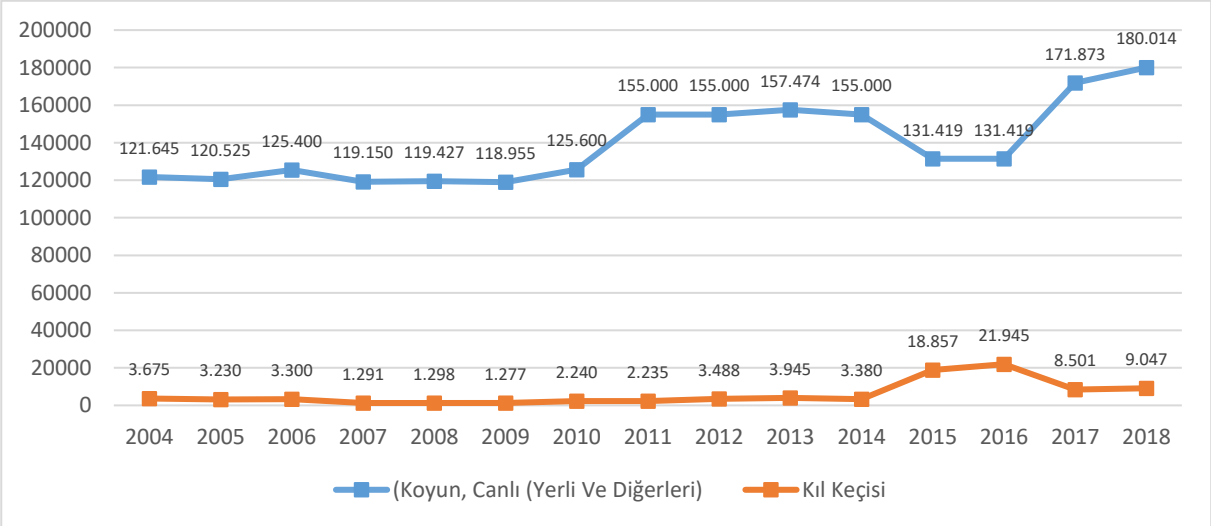

Kaynak: TÜİK(2018) verileri kullanılarak hazırlanmıştır.

İlçedeki kırkılan hayvan sayılarına bakıldığında en çok koyun(yerli ve diğerleri) kırkılmakta olup koyunu keçi(kıl keçisi ve diğerleri) izlemektedir. 2018 yılında 180.014 koyun(yerli ve diğerleri) ve 9.047 keçi(kıl keçisi ve diğerleri) kırkılmıştır.

8.3.6.Sağılan Hayvan Sayısı

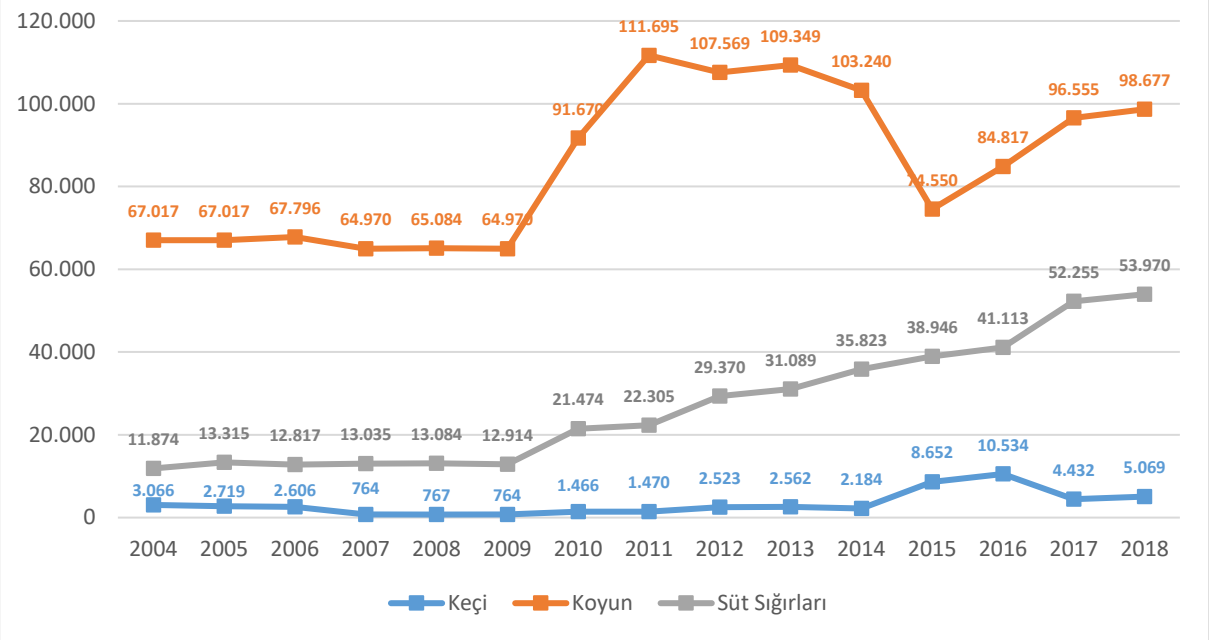

Kaynak: TÜİK(2018) verileri kullanılarak hazırlanmıştır.

Ereğli ilçesinde sağılan hayvan sayıları son yıllarda eğilimindedir. En çok sağılan hayvan koyun ve süt sığırlarıdır. 2018 yılında 98.677 adet koyun ve 53.970 adet süt sığırı sağılmıştır. 3. en çok sağılan hayvan keçidir. 2018 yılında 5.069 adet keçi sağılmıştır. 2004 yılından bu yana sağılan hayvan sayılarının tamamında artış olmuştur.

9. TURİZM

9.000 yıllık bir yerleşim yeri olan Ereğli tarihi ve doğal güzellikleri ile önemli bir turizm potansiyeline sahiptir. Özellikle Toros Dağları'nın eteğinde olması doğa yürüyüşü ve dağ turizmi anlamında bir potansiyel oluşmasına imkan sağlamaktadır. Fonksiyonel ilişkilerin oldukça gelişmmiş olduğu Ereğli, Karapınar ve Halkapınar İlçeleri turizm faaliyetlerinin geliştirilmesi adına bir bütün olarak değerlendirilmesi gerekmektedir. Karapınar'daki Meke Gölü, Acıgöl, Karacadağ'daki Ören yerleri ve yer altı şehri, Ereğli'deki Akgöl (Kuş Cenneti), at haraları, Selçuklu eserleri, Halkapınar'daki İvriz Kaya Anıtı (dünyadaki ilk ziraat anıtı), Kız ve Oğlanlar Manastırı, Aksu Vadisi ve Şelalesi, Kayasaray ve Toroslardaki Yörük kültürü ve diğer tabi güzelliklerin görmek için yapılacak turlar, doğa yürüyüşleri ve günü birlik ziyaretler gibi turizme yönelik faaliyetler yöre halkına alternatif gelir sağlayacaktır. Antalya'dan Kapadokya'ya geçişlerde Konya-Sultanhanı-Aksaray güzergâhı kullanılmaktadır. Buna alternatif olarak Konya-Ereğli bağlantısının kullanılması ilçe turizminin gelişmesine katkı sağlayacaktır. Yörede bulunan ender termal alanlarından biri olan Akhüyük Termal Tesisleri'nde sondaj çalışmaları devam etmekte

olup su sıcaklığın 100-130 derece civarlarında olması beklenmektedir. [3] Söz konusu kaynağın turizm amaçlı kullanılması da turizmin geliştirilmesine katkı sağlayacaktır.

Tablo 7 Belediye Belgeli Konaklama Tesislerine ilişkin Veriler, 2017

TESİSE GELİŞ SAYISI			GECELEME			ORTALAMA KALIŞ SÜRESİ			DOLULUK ORANI(%)		
YABANCI	YERLİ	TOPLAM	YABANCI	YERLİ	TOPLAM	YABANCI	YERLİ	TOPLAM	YABANCI	YERLİ	TOPLAM
330	44 698	45 028	656	64 175	64 831	1,99	1,44	1,44	0,41	40,06	40,47

Kaynak: Kültür ve Turizm Bakanlığı, 2019

İlçede belediye belgeli tesislere 2017 yılında 330'u yabancı turist olmak üzere yaklaşık 45.000 turist gelmiştir. Yabancılar 656 gece konaklamışken yerli turistlerse toplam 64.175 gece konaklamıştır. Yabancıların ortalama kalış süresi yaklaşık 2 gündür. Yerli turistlerinse yaklaşık 1,5 gündür. İlçedeki belediye belgeli konaklama tesislerinde doluluk oranı toplamda %40,47'dir.

Tablo 8 İşletme Belgeli Konaklama Tesislerine ilişkin Veriler, 2017

TESİSE GELİŞ SAYISI			GECELEME			ORTALAMA KALIŞ SÜRESİ			DOLULUK ORANI(%)		
YABANCI	YERLİ	TOPLAM	YABANCI	YERLİ	TOPLAM	YABANCI	YERLİ	TOPLAM	YABANCI	YERLİ	TOPLAM
485	26 526	27 011	857	36 139	36 996	1,77	1,36	1,37	0,67	28,20	28,87

Kaynak: Kültür ve Turizm Bakanlığı, 2019

İlçede işletme belgeli konaklama tesislerine 2017 yılında 485 yabancı turist olmak üzere toplamda 27.011 turist gelmiştir. Toplam geceleme sayısı 36. 996'dır. Ortalama kalış süreleri 1,37 gündür. İlçedeki işletme belgeli konaklama tesislerinin doluluk oranı %28,87'dir.

Tablo 9 Ereğli Turizm Envanteri Tablosu

Varlık Adı	Varlık Türü	Varlık Yeri
Sit Alanları		
Adabağ Höyüğü (I. Ve III. Derece Arkeolojik Sit Alanı)	Arkeolojik Sit	Ereğli
Ak Höyük (I. Derece Arkeolojik Sit Alanı)	Arkeolojik Sit	Ereğli
Anbar Höyüğü	Arkeolojik Sit	Ereğli
Beyören Örenyeri	Arkeolojik Sit	Ereğli
Çiller Höyük	Arkeolojik Sit	Ereğli
Göztepe Tümülüsü	Arkeolojik Sit	Ereğli
Hortu Höyüğü	Arkeolojik Sit	Ereğli
Karaağıl Örenyeri	Arkeolojik Sit	Ereğli
Karaburun Örenyeri	Arkeolojik Sit	Ereğli
Karahöyük (I. Derece Arkeolojik Sit Alanı)	Arkeolojik Sit	Ereğli
Kepez Örenyeri Ve Kalesi	Arkeolojik Sit	Ereğli
Küçük Göztepe Tümülüsü	Arkeolojik Sit	Ereğli
Mataşca Höyük	Arkeolojik Sit	Ereğli
Mezarlı (Yenizengen) Höyüğü	Arkeolojik Sit	Ereğli
Nekropol Alanı	Arkeolojik Sit	Ereğli
Obruk Höyüğü	Arkeolojik Sit	Ereğli
Örenyeri (I. Derece Arkeolojik Sit Alanı)	Arkeolojik Sit	Ereğli

[3] Ereğli Kaymakamlığı, "İlçe Brifingi", 2018

Varlık Adı	Varlık Türü	Varlık Yeri
Sırçanlı Tepe Geç Roma Ve Bizans Dönemi Su Dağıtım Merkezi (I.Derece Arkeolojik Sit Alanı)	Arkeolojik Sit	Ereğli
Taşbudak Örenyeri	Arkeolojik Sit	Ereğli
Tont Kalesi (II. Derece Arkeolojik Sit Alanı)	Arkeolojik Sit	Ereğli
Tozlu Kuyu Höyüğü	Arkeolojik Sit	Ereğli
Yaldızlı Höyük	Arkeolojik Sit	Ereğli
Zencirli Höyüğü	Arkeolojik Sit	Ereğli
Zengen Höyük	Arkeolojik Sit	Ereğli
Ereğli Sazlıkları (Akgöl) (I. Derece Doğal Sit Alanı)	Dogal Sit	Ereğli
Hotamış Sazlıkları (Hotamış Gölü) (I. Derece Doğal Sit Alanı)	Dogal Sit	Ereğli
Krater Gölü (I. Derece Doğal Sit Alanı)	Dogal Sit	Ereğli
Kükürtlü Su Kaynağının Bulunduğu Tepe (II. Derece Doğal Sit Alanı)	Dogal Sit	Ereğli
Kavuklar Köyü Kalkanlı Mezarlığı	Mezarlar	Ereğli
Kaya Mezarları	Mezarlar	Ereğli
Cahı Mezarlığı	Mezarlar	Ereğli
Cinler Mezarlığı	Mezarlar	Ereğli
Çerkez Mezarlığı	Mezarlar	Ereğli
Gülbahçe Mezarlığı	Mezarlar	Ereğli
Kutören Eski Mezarlık	Mezarlar	Ereğli
Meydanbaşa Şehitliği	Şehitlik	Ereğli
Şeyh Şühabüddin Sühre Verdi Camii, Türbe Ve Zaviyesi	Cami	Ereğli
Acı Kuyu Köyü Camii	Cami	Ereğli
Bağdatlı Ali (Mutahhir) Camii	Cami	Ereğli
Büyükdede (Taşkilise) Camii	Cami	Ereğli
Kutören Eski Camii	Cami	Ereğli
Selçuk Camii (Cahı)	Cami	Ereğli
Ulu (Kıble) Camii	Cami	Ereğli
Zengen Beldesi Eski Camii	Cami	Ereğli
Bağdatlı Camii	Cami	Ereğli
Ağalar (Boyacı Ali) Mescidi	Mescid	Ereğli
Emetullah Hanım Türbesi	Türbe	Ereğli
Helvacı Dede (Ahi Zekeriya) Türbesi	Türbe	Ereğli
Mustafa Bey Türbesi	Türbe	Ereğli
İvriz Köy Enstitüsü (İvriz Anadolu Öğretmen Lisesi) Yapı Kompleksine Ait (Misafirhane, Lojman Ve Yatakhane)	İdari	Ereğli
Kutören Eski İlkokulu	İdari	Ereğli
Rüstempaşa Kervansarayı	Kervansaray	Ereğli
İbizlik Kalesi	Kale	Ereğli
Kılıçlı Kalesi	Kale	Ereğli
Zengen Kalesi	Kale	Ereğli
Şifa Hamamı	Hamam	Ereğli
Kaya Kabartması	Kalıntılar	Ereğli
Sazgeçit Köprüsü	Köprü	Ereğli
Çağalzade Bedesteni	Bedesten	Ereğli
Şeyh Şahabettin Sühreverdi Külliyesi	Kültürel	Ereğli
Tabiat Alanları		
Akgöl Tabiatı Koruma Alanı	Koruma Alanı	Ereğli
Belkaya Sulu Kuyu Yaylası	Yayla	Ereğli
Çatmataş Yaylası	Yayla	Ereğli
Eğri Kuyu Yaylası	Yayla	Ereğli
Yöresel Değerler		
Köy Odası	Halk Kültürü	

** Türkiye Bilimler Akademisi Veri Tabanı, Vakıflar Genel Müdürlüğü Veri Tabanı, Türk Tarih Kurumu Veri Tabanı, Kültür ve Turizm Bakanlığı Veri Tabanı*

Tarihi Yapılar

Şeyh Şühabüddin Sühre Verdi Camii, Türbe Ve Zaviyesi

Cami türbe mahallesindedir. 1951 yılında tamamen yıkılarak yenisi yapılmıştır. 1391 yılında yapılan camiden geriye zemin olarak dört adet uzerinde Besmele ve ayetler olan panolar kalmıştır

Büyükdede (Taşkilise) Camii

Günümüzde kullanılmayan caminin kuzey cephe duvarı düzgün kesme taştan olup kiliseye aittir. Cami kilisenin orijinal planı üzerinde durmaktadır.

Ulu (Kıble) Camii

Karamanoğlu Mehmet Bey adina 1426 yilinda yaptırılmıştır. Ulu Camii plan olarak Kufe tipindedir. Orijinal olarak sadece minaresi kalmıştır. Kuzey-güney yönünde uzanan sekiz sıra kemer üzeri kirişlerle kapatılarak oluşturulan Düz çatıyla kaplanmıştır. 32 adet sütun uzerine oturan kemerler beyaz taştandır ve sütunlardan sekiz tanesi yığma, diğerleri devşirme malzemedir; kalan yirmi dort sütun ve Başlıklar Roma ve Bizans dönemine aittir.

Tabiat Alanları

Akgöl Tabiatı Koruma Alanı

Akgöl Tabiat Koruma Alanı 6787 ha. büyüklüğündedir. Akgöl Sazlıkları alüvyonlu bir sahadır. Ornitolojik açıdan son derece zengin olan Sazlıklarda 200'den fazla kuş türü gözlenmektedir.

10. ERİŞİLEBİLİRLİK

2013 yılında MEVKA koordinasyonunda hazırlanan erişlebilirlik analizinde TR 52 Bölgesi ilçeler ölçeğinde belirtilen yöntem marifeti ile erişilebilirlik çalışması yapılmış, farklı ulaşım modlarına göre ve belirlenmiş erişim merkezlerine göre farklı erişilebilirlik endeks ve haritaları çıkarılmıştır. Erişilebilirlik çalışması kapsamında ayrıca ilçeler ölçeğinde kara, deniz, hava ve demiryolu ulaşım modlarının tümünün endekse olan etkileri de hesaba katılarak sentez erişilebilirlik endeksi ve haritası da ortaya çıkarılarak değerlendirilmiştir.

TR52 Bölgesi sınırları içerisinde kalan iki il; Konya ve Karaman, ilçeleri çerçevesinde karayolu erişilebilirlikleri açısından irdelendiğinde, Konya İli merkez ilçelerinden çepere doğru azalan bir erişilebilirlik görülmektedir. Karayolu altyapısı ortalaması açısından yüksek standartlara sahip olan bölgenin erişilebilirlik endeksleri 25 ile 100 arasında tespit edilmiş, bölgede erişilebilirlik endeksinin ise genellikle 50'nin üzerinde olduğu görülmektedir.

Bütünleşik erişilebilirlik analizi bağlamında TR52 bölgesinin nüfus açısından da lider merkezleri olan Meram, Selçuklu ve Karatay en erişilebilir noktalardır. Bu merkezler dışında erişilebilirliği öne çıkan merkezler aynı zamanda kara ve demiryolu güzergâhları açısından da erişilebilirliği ortalama ya da ortalamanın da üzerinde olan merkezlerdir.

İlçenin bu analiz çalışmasında farklı ulaşım modlarına göre erişilebilirlik düzeyleri aşağıdaki tabloda detaylı olarak verilmiştir.

Tablo 10 İlçenin Erişilebilirlik Düzeyi,2013

	Karayolu erişilebilirlik endeksi	Havayolu erişilebilirlik endeksi	Demiryolu erişilebilirlik endeksi	Mersin limanına erişim endeksi	İzmir limanına erişim endeksi	Limanlara erişim	Nüfus merkezlerine erişim endeksi	Bütünleşik erişim endeksi (kara-hava-deniz)
Ereğli	**53**	**48**	**53**	**73**	**39**	**56**	**50**	**52**

Kaynak: Konya Karaman İlleri (TR52 Bölgesi) Bölgesel Ulaşım Stratejisi Belgesi, 2013

Ereğli ilçesi karayolu, havayolu ve izmir limanına erişilebilirlik endeksleri bakımından TR52 Bölgesi ortalamasının altında kalmaktadır. 37 ilçe kapsamında yapılan çalışmada Ereğli ilçesi demiryolu erişilebilirlik endeksi bakımından 9.sırada, bütünleşik erişilebilirlik endeksi bakımından 8.sırada yer almıştır. Mersin limanına erişilebilirlik bakımından TR52 bölgesi içerisinde en yüksek değere sahip ilçe Ereğli ilçesidir.

11. İLÇE HAKKINDA BELİRTİLMEK İSTENEN DİĞER HUSUSLAR

- İlçedeki köyden mahalleye çevrilen birçok mahallede gençlerin ve çocukların vakit geçirebileceği sosyal tesis eksiklikleri bulunmaktadır. Özellikle çocuk parkları ihtiyacı olan mahalleler söz konusudur.
- İlçede köyden mahalleye dönüşen bir çok yerleşim merkezinde yollarda yenileme çalışmaları yapılması gerekmekte olup mahalle içi yolların kilitli parke talep edilmektedir.
- Adabağ, Aşağıgöndelen, Aşıklar, Beyköy, Çimencik, Yukarıgöndelen, Hortu ve Aziziye mahallelerinde içmesuyu yetersizdir. Yeteri kadar akmadığı yaz aylarında sıkıntının daha da arttığı hatta Yukarıgöndelen mahallesinde yaz dönemi hiç içme suyu olmadığı belirtilmiştir.

  İlaveten Acıkuyu, Alhan, Belceağaç, Beyören, Hacımemiş, Kızılgedik, Melicek, Orhaniye, Belkaya ve Çayhan mahallelerinde içme suyu şebekelerinin eski olduğu ve suların sağlıklı bir altyapı ile ulaştırılmadığı belirlenmiştir. Konya'nın en gelişmiş ilçelerinden birinde içme suyu gibi bir problemin kalmaması gerekmektedir.
- İlçede tarım önemli gelir kaynaklarından biri olduğundan köyden mahalleye dönüşen yerleşimler başta olmak üzere ilçe genelinde sulama altyapısının iyileştirilmesi ve su kayıplarının önlenmesi gerekmektedir.
- İlçeye bağlı köyden mahalleye çevrilen bir çok mahallede köy konağı ihtiyacı bulunmaktadır.
- İlçede köyden mahalleye dönüşen 50 adet yerleşimin 32'sinde kanalizasyon altyapısının bulunmadığı ilaveten Hacımemiş, Yazlık ve Aziziye mahallelerinde de eksik/yarım olduğu belirlenmiştir. Söz konusu mahallelerdeki kanalizasyon problemlerinin çözüme kavuşturulması gerekmektedir.
- Acıpınar, Akhüyük, Beyköy, Çimencik, Karaburun, Özgürler, Tatlıkuyu ve Yukarıgöndelen mahallelerinde sağlık ocağı ihtiyacı bulunmaktadır. Belkaya, Çiller, Kutören ve Türkmen mahallelerinde çalışan problemi yaşanmakta olup doktorların haftanın bazı günleri gelmesi bir problem olarak dile getirilmiştir. Ayrıca Türkmen mahallesinde sağlık ocağının taşınması talep edilmektedir.
- Adabağ, Aşağıgöndelen, Kızılgedik, Kuzukuyu, Melicek, Orhaniye, Özgürler, Tatlıkuyu, Ulumeşe, Yellice ve Yıldızlı mahallelerinde toplu taşıma hizmeti bulunmamakta olup mahalleye ulaşım konusunda sıkıntılar yaşanmaktadır. Toplu taşıma hizmetinin söz konusu mahallelere otobüs ya da minibüs seferleri şeklinde sağlanması gerekmektedir.
- Aşağıgöndelen mahallesinde kaldırım bulunmadığı için okula gidiş gelişlerin tehlike yarattığı belirtilmiştir.
- Adabağ, Aşıklar, Kargacı, Pınarözü, Servili, Taşağıl, Yazlık ve Hortu mahallelerinde elektrik hatlarının eski ve yetersiz olması, trafoların yetersiz olması gibi sebeplerden dolayı elektrik kesintileri yaşandığı tespit edilmiştir. Söz konusu problemlerin giderilmesi ve düzenli ve sorunsuz elektriğin sağlanması gerekmektedir.
- Bahçeli, Göktöme, Pınarözü, Taşağıl, Tatlıkuyu, Yellice ve Zengen mahallelerinde mera ıslah çalışmalarına ve ilave mera alanlarına ihtiyaç olduğu belirlenmiştir.

- Adabağ, Kamışlıkuyu, Aşıklar, Kızılgedikli, Büyükdede ve Bahçeli mahallerinde internet altyapısının bulunmadığı belirlenmiştir.
- Aşağıgöndelen, Büyükdede, Kamışlıkuyu, Karaburun, Kızılgedik, Kuzukuyu, Sarıca, Taşbudak, Türkmen, Ulumeşe, Yellice, Yukarıgöndelen ve Kutören mahallelerinde telefon altyapısı (baz istasyonu) bulunmadığı tespit edilmiştir. Artık temel bir ihtiyaç mobil telefon altyapısının bulunmadığı yerleşimin kalmaması gerektiği düşünülmektedir.
- Kargacı mahallesinde ilave mezarlık alanına ihtiyaç olduğu belirlenmiştir.
- Kızılgedik, Sarıca, Taşağıl, Yazlık, Yıldızlı, Hortu ve Zengen mahallelerinde çevre düzenlemelerine, temizlik ve bakım onarım çalışmalarına ihtiyaç olduğu belirlenmiştir.
- Taşbudak mahallesinde okul bahçe duvarının yıkıldığı ve yapılması gerektiği bunun yanı sıra Servili mahallesinde bulunan okul binasının neredeyse kullanılamayacak halde olduğu ve bakım ve onarımının yapılması gerektiği ve Kutören mahallesinde ek okul binasına ihtiyaç olduğu belirlenmiştir.
- Acıkuyu, Aşağıgöndelen, Bahçeli, Bulgurluk, Çakmak, Çimencik, Gaybi, Hacımemiş, Özgürler, Sarıtopallı, Taşağıl, Yeniköy ve Belkaya mahallelerinde tapu ve kadastro hizmetlerine yönelik sıkıtıların olduğu belirlenmiştir.
- Burhaniye ve Hacımemiş mahallelerinde dere ıslah çalışmasına, Çakmak mahallesinde dere için köprüye ve Kuskuncuk mahallesinden geçen DSİ kanalının tıkanıp mahalle içine sel baskınları olmasından dolayı set yapılmasına ihtiyaç vardır.
- Köyden mahalleye dönüşen yerleşimlerin yaklaşık yarısında sosyal tesis ihtiyaçları bulunmaktadır. Bu ihtiyaçlar; çocuk parkı, spor tesisleri ve köy konağı başta olmak üzere, taziye evi ve düğün salonu şeklinde belirtilmiştir.
- Belkaya, Çakmak, Karaburun, Belceağaç, Özgürler, Orhaniye, Alhan ve Adabağ mahallelerinde semt pazarı ihtiyacı bulunmaktadır.
- Gaybi, Gökçeyazı, Hacımemiş, Karaburun, Servili, Yazlık ve Çayhan mahallelerinde üretilen ürünlerin saklanması konusunda sıkıntılar yaşanmaktadır. Bu bağlamda soğuk hava deposu ihtiyacı bulunmaktadır.
- Köyden mahalleye dönüşen tüm mahallelerde güvenliğin sağlanmasına yönelik tedbirlerin alınması gerektiği belirlenmiştir.
- Köyden mahalleye dönüşen yerleşimlerde bulunan atıl binaların ihtiyaca göre değerlendirilmesi gerekmektedir.
- Aşağıgöndelen, Aziziye, Bahçeli, Gaybi, Yellice, Türkmen ve Adabağ mahallelerinde süt toplama merkezine ihtiyaç bulunmaktadır.
- Adabağ, Melicek, Yeniköy ve Karaburun mahallelerinin mezbaha ve hayvan pazarına ihtiyacı vardır.
- Hortu mahallesinde bulunan han ve köprünün restore edilmesi talep edilmektedir.

12. GZFT

GÜÇLÜ YANLAR	ZAYIF YANLAR	FIRSATLAR	TEHDİTLER
1.DOĞAL YAPI			
• Konya-Adana yol güzergahında olması • Demiryolu ulaşımının bulunması	• İl merkezine uzak olması	• Mersin limanına erişilebilirliğinin yüksek olması	• Kuraklığın etkilerinin en çok hissedildiği ilçelerden biri olması • Erozyon nedeniyle ağaçların yok olması ve kum fırtınaları yaşanması
2.DEMOGRAFİK YAPI			
• İlçenin nüfus itibari ile Türkiye'deki birçok ilden büyük olması • Göç alan bir ilçe olması • Yenilikçi bir toplum yapısı • Sosyal, kültürel ve sanatsal etkinliklere önem verilmesi • İlçede 3 adet fakülte ve 1 adet MYO'nun bulunması	• Kırsal kesimden ve doğudan ilçeye göçlerin olması • Kırsal alanlarda sosyal ve teknik altyapı eksikliklerinin bulunması • Ortaokul düzeyinde derslik sayısının yetersiz olması • Kırsal kesimdeki teknik ve sosyal altyapı eksiklikleri	• Gelecek nüfusunu garanti altına almış bir ilçe olması • İlçede bulunan fakültelerin genç nüfus göçünü azaltabilecek olması	• İlçe kırsalındaki göç eğilimi
3.EKONOMİK YAPI			
• Tarımda ürün çeşitliliğinin fazla olması • İlçede özellikli ürünlerin yetiştiriliyor olması (beyaz kiraz ve siyah havuç) • Et ve süt üretiminde diğer ilçelere model olabilecek bir durumda olması • Tarıma dayalı sanayinin gelişmiş olması • Süt ve süt ürünlerinin işlenmesine yönelik faaliyetler gelişmiştir • Büyükbaş ve küçükbaş hayvancılık potansiyelinin varlığı • Ticari faaliyetler gelişmiştir.	• Ürün fiyatlarındaki istikrarsızlık • Üretilen ürünlerden yeterli gelir elde edilememesi • Su kaynaklarının yetersiz olması, mevcut suyun kullanımı yönünden sorunların bulunması • Meraların bitki örtüsünün zayıf olması • Turizme yönelik potansiyellerin kullanılaması	• Beyaz kirazın ve siyah havucun coğrafi işaret tescilinin bulunması • İlçede kurulan fakültelerin nitelikli insan kaynağı yetiştirmesi • Turizme yönelik potansiyellerin bulunması	• Kuraklık ve erozyon • İlçenin ekolojik yapısına uygun ürünlerin yetiştirilmemesi

13. SONUÇ VE DEĞERLENDİRME

- 2018 yılı verilerine göre ilçe nüfüsu artış eğilimini korumaktadır. Lakin bu genel nüfus artışının içerisinde genç nüfus oranında azalma söz konusudur. Bu göç eğiliminin eğitim ve istihdam amaçlı olduğu düşünülmekte olup yüksek öğretnime ilişkin bazı yatırımlar yapılmış olup istihdam olanaklarının artırılması gerektiği düşünülmektedir.
- İlçe Konya il genelinde üretilen tarımsal ürünlerin önemli bir kısmını üretmekte olup tarımsal faaliyetlere yönelik performansı oldukça iyidir. Gelecek yıllarda da ilçenin tarımsal üretim potansiyelinin sürdürülebilirliğini sağlamak gerekmektedir. Bu nedenle, kuraklıktan fazlaca etkilenen bir ilçe olması gerçeğini göz ardı etmeden bir takım tedbirler alınması gerekmektedir. İlçenin tamamında başta kırsal alanlar olmak üzere kapalı sulama sistemlerinin kullanılması gerekmekte olup su tüketiminin az olduğu ürünlerin ve tohumların geliştirilmesine yönelik çalışmaların bir an önce yapılması gerekmektedir.
- İlçe bir tarımsal üretim üssü konumundadır. Bu nedenle ilçede tarım alanlarının en üst düzeyde kullanılmasına yönelik, toprak analizi, nisbi karlılığı yüksek ürünlerin yetiştirilmesinin sağlanması, iyi tarım uygulamaları ile basınçlı sulama sistemlerinin yaygınlaştırılması ve tarımda örgütlü hareket edilmesine yönelik faaliyetler desteklenmelidir.
- İlçede köyden mahalleye çevrilen birçok yerleşim merkezinde altyapı sorunları, çocuk ve gençlerin yararlanabileceği sosyal alan eksiklikleri ve çevre düzenlemesi eksiklikleri bulunmaktadır.
- İlçe kırsalında yaşam standartlarının yükseltilmesi gerekmektedir.
- Siyah havuç ve beyaz kiraz için coğrafi işaret tescili alınmıştır. Bu ürünlere yönelik markalaşma çalışmalarının da yapılması gerektiği düşünülmektedir.
- Özellikle tarıma dayalı imalat sanayi işletmelerinin desteklenmesi, süt ve et ürünlerinin üretimine yönelik kurulu olan tesislerin kapasite, kalite, markalaşma, nitelikli insan gücü, pazarlama ve finansman sorunlarının çözümüne yönelik çalışmalar yapılmalıdır.
- Bölgenin turizm potansiyelinin Konya, Karaman, Nevşehir ve Aksaray ile entegre edilmesine yönelik çalışmalar yapılmalıdır.
- Erozyonla mücadele çalışmalarına önem verilmeli ve ağaçlandırma çalışmaları artırılmalıdır.
- İlçede üç tane fakülte ve bir tane de meslek yüksek okulu bulunmaktadır. Söz konusu yükseköğretim kurumlarının ilçe sanayisi ile ilişkilerinin geliştirilmesi gerekmektedir.