GÜNEYSINIR İLÇE RAPORU

2019

İÇİNDEKİLER

1. ÖNSÖZ 4

2. DOĞAL YAPI 5

3. SEGE 6

4. DEMOGRAFİK YAPI 6

4.1. Nüfus 6

4.2. Yaş Grupları 7

4.3. Yaş Bağımlılık Oranları 8

5. EKONOMİ 10

5.1. İşyeri ve Çalışan Sayılarının Sektörlere göre dağılımı 10

5.2. İlçede Öne Çıkan Sektörler 12

6. EĞİTİM 13

6.1. Eğitim Genel Durumu 13

6.2. Bitirilen Eğitim Düzeyi 14

7. SAĞLIK 14

8. TARIM VE HAYVANCILIK 15

8.1. Tarım Alanları 15

8.2. Bitkisel Üretim 15

8.2.1. Tahıllar ve Diğer Bitkisel Ürünler 15

8.2.2. Sebzeler 16

8.2.3. Meyveler 17

8.3. Hayvansal Üretim 18

8.3.1. Canlı Hayvan Sayıları 18

8.3.2. Hayvansal Üretim Miktarları 19

8.3.3. Arıcılık Faaliyeti Yapan İşletme Sayısı 19

8.3.4. Tavukçuluk 19

8.3.5. Kırkılan Hayvan Sayısı 20

8.3.6. Sağılan Hayvan Sayısı 21

9. TURİZM 21

10. ERİŞİLEBİLİRLİK 23

11. GZFT 24

12. İLÇE HAKKINDA BELİRTİLMEK İSTENEN DİĞER HUSUSLAR 25

13. SONUÇ VE DEĞERLENDİRME 26

GRAFİK DİZİNİ

Grafik 1 İlçe Nüfus Durumu 6
Grafik 2 İlçede Bulunan Nüfusun Yaş Aralıklarına Göre Dağılımı 7
Grafik 3 İlçe Yaş Piramidi,2018 8
Grafik 4 Nüfusun Yaş Bağımlılık Düzeyi 8
Grafik 5 Tarım Alanları 15
Grafik 6 Arıcılık Faaliyeti Yapan İşletme Sayısı 19
Grafik 7 Yıllar İtibariyle Tavuk Sayıları 20
Grafik 8 Yıllar İtibariyle Kırkılan Hayvan Sayısı 20
Grafik 9 Yıllar İtibariyle Sağılan Hayvan Sayısı 21

TABLO DİZİNİ

Tablo 1.İlçe Alan Kullanım Dağılımı Tablosu 5
Tablo 2 Sektörlere göre toplam sigortalı çalışan sayısı 10
Tablo 3 Tablo 2 Sektörlere göre toplam işyeri sayısı 11
Tablo 4 Sektörlere göre ilçece yoğunlaşma katsayıları 12
Tablo 5 Eğitim Genel Durumu, 2018 13
Tablo 6 Bitirilen Eğitim Düzeyi,2017 14
Tablo 7 Tahıllar ve Diğer Bitkisel Ürünler İstatistikleri,2018 16
Tablo 8 Sebzecilik İstatistikleri,2018 17
Tablo 9 Meyvecilik İstatistikleri,2018 17
Tablo 10 Canlı Hayvan Sayıları, Adet, 2018 18
Tablo 11 Hayvansal Üretim Miktarları, Ton,2018 19
Tablo 12 İlçenin Erişilebilirlik Düzeyi,2013 23

1. ÖNSÖZ

Mevlana Kalkınma Ajansı, TR52 (Konya, Karaman) Düzey 2 Bölgesi için bölgesel gelişmeyi hızlandırmak, bölgesel gelişmenin sürdürülebilirliğini sağlamak ve bölgeler arası ve bölge içi gelişmişlik farklarını azaltmak amacına yönelik olarak faaliyet göstermektedir. Bu amaçlara ulaşmak için kamu kesimi, özel kesim ve sivil toplum kuruluşları arasındaki işbirliğini geliştirmek, kaynakların yerinde ve etkin kullanımını sağlamak ve yerel potansiyeli harekete geçirmek istemektedir.

Bölgesel gelişmeye yönelik olarak icra edilecek bütün faaliyetlerin temeli ise bölgenin bütün detayları ile iyi tanınmasından geçmektedir. Bu nedenle, bölgenin kaynak ve olanaklarının doğru şekilde tespit edilmesi, mevcut sahip olunan değerlerin rekabet edebilirlik açısından yeniden yorumlanması ve bölgesel kalkınmayı sürdürülebilir şekilde sağlanmasına yönelik olarak faaliyetlerin birbiri ile ilişkili olarak icra edilmesi gerekmektedir.

Bu amaca yönelik ilk olarak MEVKA, Bölgenin Mevcut Durum çalışması ve 2010-2013 bölge planını hazırlamıştır. Bu işlem yapılırken bölgeyi oluşturan ilçelere yönelik olarak GZFT Analizi çalışması gerçekleştirilmiş ve her ilçe için bir İlçe Raporu hazırlanmıştır. 2012 yılında "2014-2023 Karaman Konya Bölge Planı" hazırlık çalışmaları kapsamında tüm ilçelerde Kaymakamlar başkanlığında kurulan komisyonlar ile 6'şar adet toplantı düzenlenerek, ilçelerin 2023 yılı vizyonları belirlenmiş ve gerçekleştirilmesi öngörülen faaliyetler komisyon tarafından planlanmıştır. 2014 yılında mevcut durumu gösterir ilçe raporları ajansımız uzmanlarınca güncellenmiştir. 2019 yılına gelindiğinde ise ilçelerde yaşanan gelişmelerin görülmesi için ilçe raporları güncellenmiştir.

Bu doküman, İlçenin mevcut durumunu göstermekte ve ilçe potansiyellerin kullanımına yönelik olarak altyapı oluşturacağı düşünülmektedir. İlçe raporlarının hazırlanmasında kurumlar tarafından yayınlanan en güncel veriler kullanılmış olup İlçe Kaymakamlıkları tarafından hazırlanan ilçe brifinglerinden de yararlanılmıştır.

2. DOĞAL YAPI

Konya ili Güneysınır ilçesi, 37°16’ Kuzey enlemi ile 32°44’ Doğu boylamı arasında yer almaktadır. İl merkezine uzaklığı 87 km’dir. İlçenin deniz seviyesinden ortalama yüksekliği 1.100 metredir. İlçenin, kuzeyinde Çumra, güneyinde Hadim, batısında Bozkır ve doğusunda Karaman ili Kâzımkarabekir ilçesi bulunmaktadır. İlçenin yüzölçümü 522,38 km²’dir.

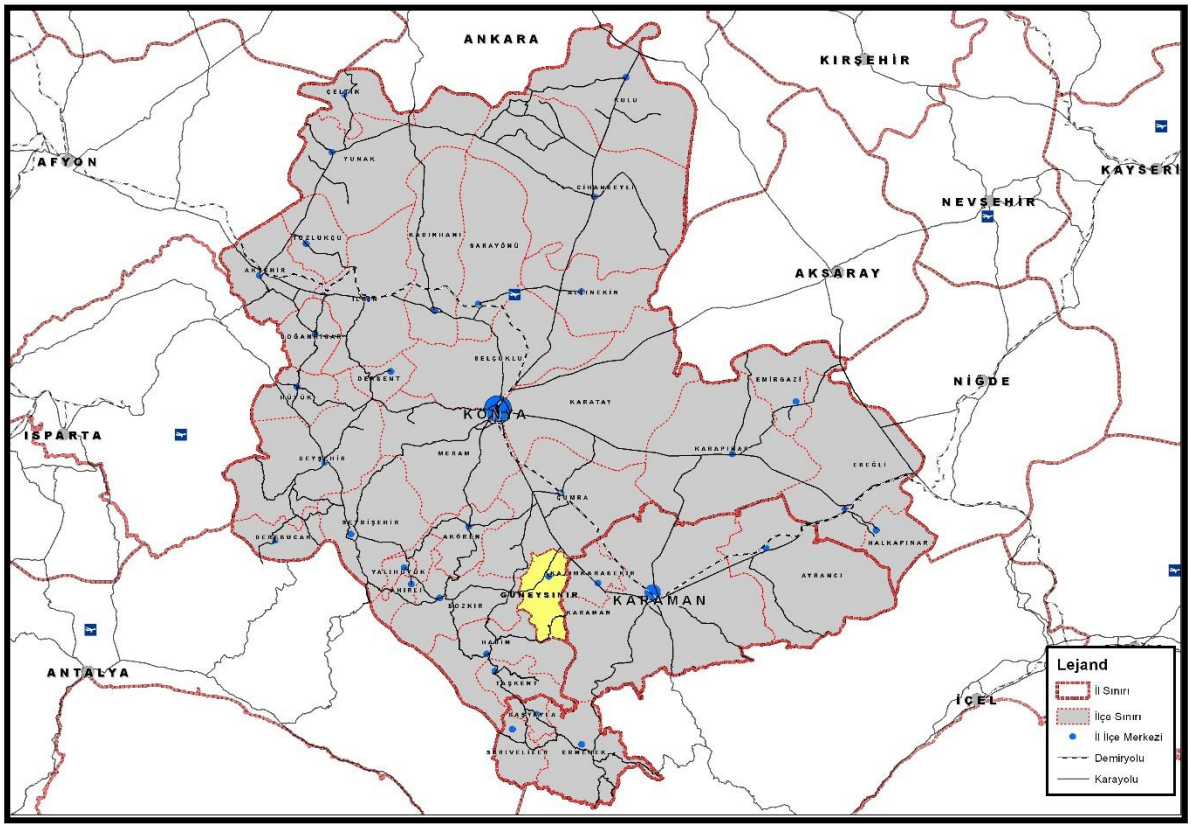

Toros dağlarının eteklerinde yer alan ilçe tepeliklerinde ormanlar ve yaylalar aşağılarda ise geniş ovalar vardır. İlçenin yerleşimi sıradağların bitiş noktasıyla ovanın başlangıç noktasındaki bölgede bulunmaktadır. Bu nedenle ilçede dağ, orman, ova gibi her türlü doğal yapı bulunmaktadır. Toros dağlarının arasında akan Göksu deresi, Güneysınır ile Hadim ilçesi arasındaki sınırı oluşturmakta, Kızılöz ve Aydoğmuş göletleri ise başlıca su kütlelerini meydana getirmektedir.

Tablo 1.İlçe Alan Kullanım Dağılımı Tablosu

Alan Adı	Güneysınır Alan Kullanım Türü		Konya Alan Kullanım Türü		Türkiye Alan Kullanım Türü		Güneysınır Alan Kullanım/			
							Konya (%)	TR52 (%)	28. Orta Anadolu Havzası (İle düşen) Arazi (%)	Türkiye (%)
	(Ha)	(%)	(Ha)	(%)	(Ha)	(%)				
Tarım Arazisi	29.000,00	55,51	2.247.856,60	55,08	24.294.680,8	31,00	1,29	1,15	1,55	0,12
Çayır-Mera	1.500,00	2,87	761.460,70	18,66	14.616.687,3	18,65	0,20	0,14	0,17	0,01
Orman	11.438,00	21,90	540.189,00	13,24	21.389.783,0	27,30	2,12	1,63	7,85	0,05
Diğer	10.300,27	19,72	531.845,65	13,03	18.056.548,9	23,04	1,94	1,48	3,44	0,06
Toplam	**52.238,27**	**100**	**4.081.351,95**	**100**	**78.357.700,0**	**100**	**1,28**	**1,05**	**1,62**	**0,07**

* Konya Tarım İl Müdürlüğü (2010), TÜİK (2009), DSİ

Güneysınır ilçesi 52.238,27 ha kullanım alanına sahip olup, Konya kullanım alanının %1,28'ini, Orta Anadolu havzası kullanım alanının ise %1,62'sini kaplamaktadır. İlçe kullanım alanının %55,51'ini tarla arazileri, %21,90 ormanlık alan, %2,87'sinde ise çayır-mera bulunmaktadır. Tarım arazileri oranı, Konya tarım arazileri oranı (%55,08) ile aynı düzeyde iken, ormanlık alan oranı Konya orman alanı oranından (%13,24) oldukça yüksektir. İlçe orman alanı, Konya orman alanının %2,12'sini, Orta Anadolu Havzası orman alanının %7,85'ini oluşturmaktadır.

3. SEGE

Bölge içi gelişmişlik farklarının azaltılması politikası bölgesel gelişme sorununun temel bileşenlerinden bir tanesidir. Toplamda 37 ilçeden oluşan Konya Karaman Bölgesi'nde ilçeler arasında ciddi gelişmişlik farkları yaşanmaktadır. Bölgenin sahip olduğu geniş yüzölçümü nedeniyle kırsal ve kentsel alanlar arasındaki fiziki erişim imkânlarının sınırlı kalması ve buna bağlı olarak da mal, hizmet ve insan akımlarında kaliteli ve verimli bir hizmetin sunulamamasıdır.

Bölgedeki ilçelerin gelişmişlik düzeylerinin sosyo-kültürel ve ekonomik değişkenler yardımıyla ölçülmesi ve birbirleriyle analitik olarak karşılaştırılması TR 52 ilçeleri arasındaki gelişmişlik farklılıklarının azaltılmasına yönelik politikaların oluşturulması sürecinde önem taşımaktadır.

Buna göre 2011 yılında yapılan sosyal gelişmişlik endeksi çalınmasına göre ilçe 37 ilçe arasında 19. Sırada yer alırken 2013 yılında da 20. Sıraya gerilemiştir. 2019 yılında Mevlana Kalkınma Ajansı tarafından hazırlanan Sosyo-Ekonomik Gelişmişlik endeksinde 25.sırada yer almaktadır.

4. DEMOGRAFİK YAPI

4.1. Nüfus

TÜİK ADNKS verilerine göre İlçe nüfusu 2018 yılı itibariyle 9.458 kişidir Konya'da Yeni Büyükşehir Yasası ile birlikte köylerin yasal statüsünün ortadan kalkması nedeniyle 2013 yılından itibaren ilçenin köy nüfusu 0 olarak görülmektedir. Yıllar bazında ilçe nüfusu giderek azalmaktadır. İlçe Konya'nın küçük ilçelerinden birisi olup sınırlı iş olanaklarına sahiptir. Sosyal ve ekonomik nedenlerden dolayı ilçeden Konya merkeze ya da diğer il merkezlerine göçler yaşandığı düşünülmektedir.

Grafik 1 İlçe Nüfus Durumu

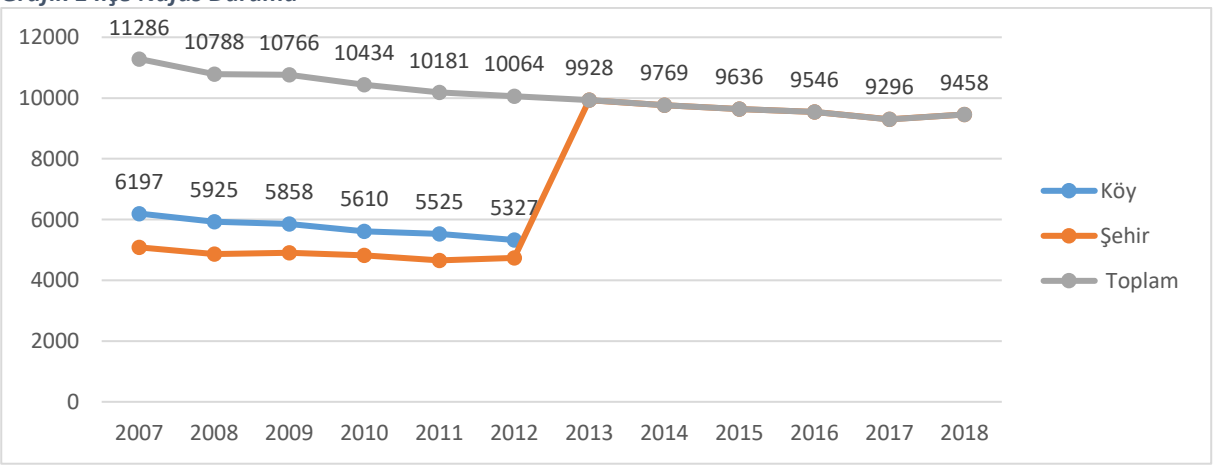

Kaynak: TÜİK,2019

4.2. Yaş Grupları

İlçede bulunan nüfusun yaş aralıklarına göre dağılımı incelendiğinde 2018 yılı itibariyle en fazla 15 -64 yaş arası nüfusun yer aldığı görülmektedir. 0-14 yaş aralığındaki nüfus 2018 yılı itibariyle toplam nüfusun yüzde 23,04 ini oluşturmaktadır. 65 yaş üstü nüfus ise ilçedeki toplam nüfusun yüzde 13,58 idir. Aşağıdaki grafikte yıllar itibariyle İlçede bulunan nüfusun yaş aralıklarına göre dağılımı izlenebilmektedir. Yıllar bazında 0-14 yaş grubu nüfus azalırken 65 üstü yaş grubu nüfus artmıştır. Bu da ilçenin yaşlandığının göstergesidir. Aynı zamanda yaşlı nüfus ilçede kalırken genç nüfusun dışarıya göç ettiği düşünülmektedir ve bunda ilçenin kısıtlı sosyal ve ekonomik imkânlarının olması etkili olduğu düşünülmektedir. Aynı zamanda ilçe sosyal ve ekonomik yönde Doğanhisar ve Derebucak gibi ilçelerle sosyo-ekonomik yönden benzerlik göstermektedir. Güneysınır gibi bu ilçelerde de yaşlı nüfus artarken genç nüfusun sayısının azaldığı gözlemlenmektedir. Bunda ilçelerde sosyo-ekonomik imkanların kısıtlı olması etkin rol oynamaktadır.

Grafik 2 İlçede Bulunan Nüfusun Yaş Aralıklarına Göre Dağılımı

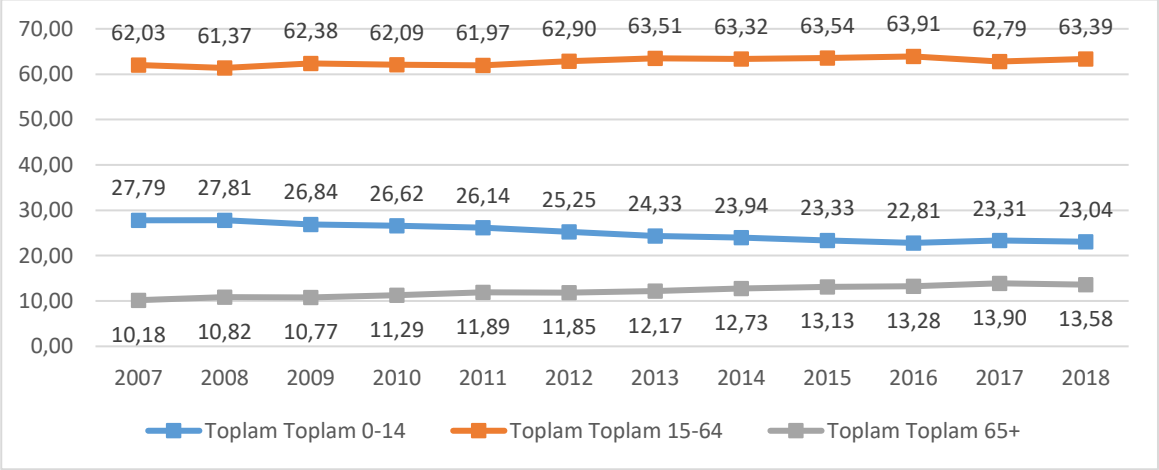

Kaynak: TÜİK,2019

İlçenin nüfus piramidine bakıldığında doğumların azaldığı ve yaşlı nüfusun arttığı gözlemlenmektedir. İlçede 15-64 yaş grubu olan üretken nüfusun azlığı dikkat çekmektedir. yaşlı nüfus ilçede kalırken genç nüfusun dışarıya göç ettiği düşünülmektedir ve bunda ilçenin kısıtlı sosyal ve ekonomik imkânlarının olması etkili olduğu düşünülmektedir. İlçenin nüfus piramidi Konya'nın istihdam olanakları kısıtlı ve ekonomik yapısı gelişmemiş ilçeleriyle benzerlik göstermektedir.

Grafik 3 İlçe Yaş Piramidi,2018

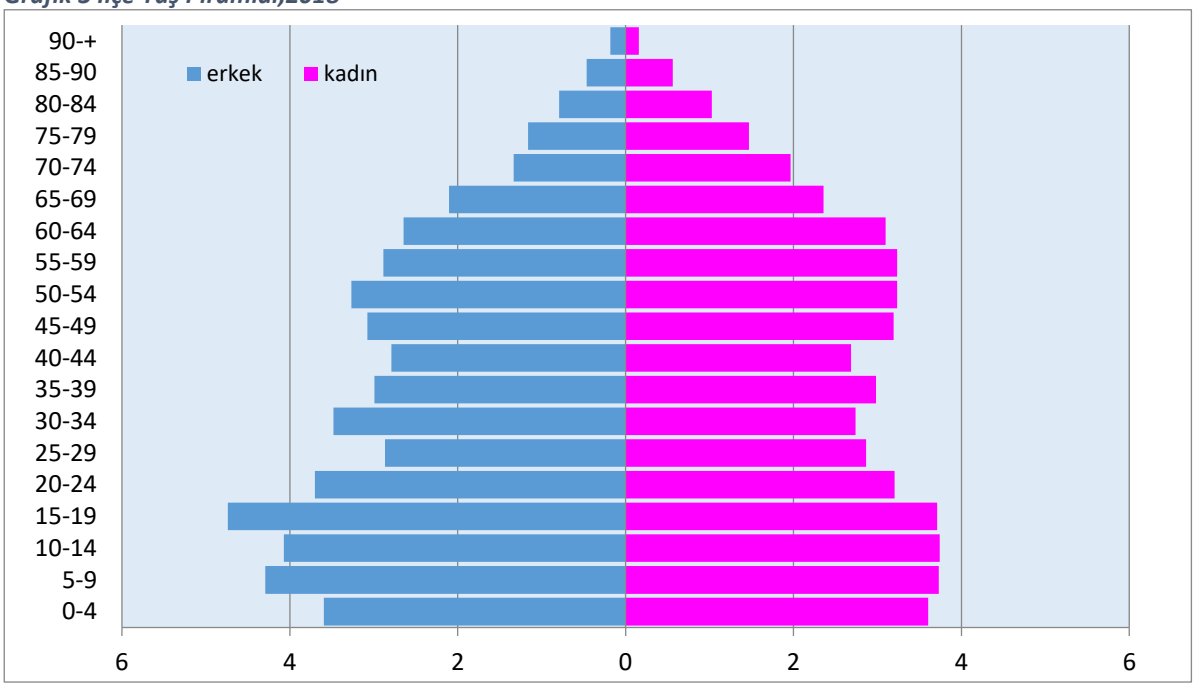

Kaynak: TÜİK,2019

4.3. Yaş Bağımlılık Oranları

Bağımlı nüfus, bir toplumda ekonomik olarak üretken olmayan nüfustur. Kendileri çalışmayıp, toplumdaki çalışanların ürettiklerini tüketen nüfus kitlesine bağımlı nüfus, bunların toplam nüfusa oranına ise bağımlılık oranı veya bağımlı nüfus oranı denir. İlçede 2007-2018 yılları arasında yaş bağımlılık oranları incelendiğinde 65 üstü yaş grubunun yaş bağımlılığı kısmi artarken, 0-14 yaş grubu bağımlılığı yıllar içerisinde kısmen düşmektedir. 2018 yılı itibariyle ilçede toplam yaş bağımlılık oranı 57,76 iken yaşlı bağımlılık oranı 21,42 ve genç yaş bağımlılık oranı ise 36,35'tir. İlçenin yıllar içerisinde toplam yaşlı bağımlılık oranı artarken, genç yaş bağımlılık oranı azalmaktadır. Bu da ilçenin yaşlanmakta olduğunu ve ilçe yaş ortalamasının giderek arttığını göstermektedir.

Grafik 4 Nüfusun Yaş Bağımlılık Düzeyi

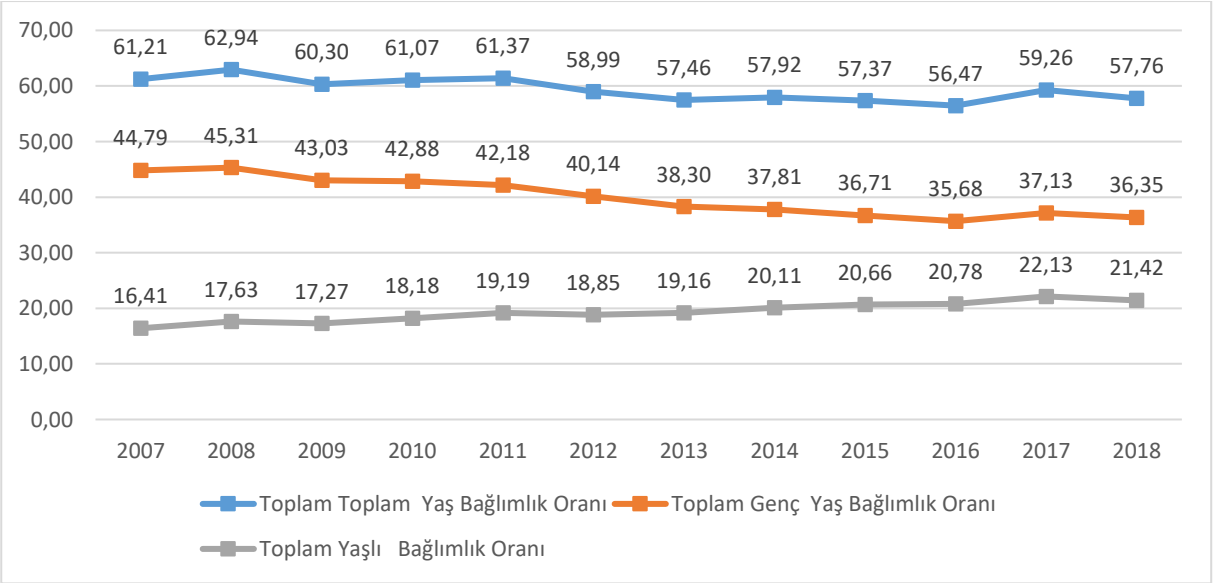

Kaynak: TÜİK,2019

5. EKONOMİ

5.1. İşyeri ve Çalışan Sayılarının Sektörlere göre dağılımı

İlçeye ait sigortalı çalışan ve işyeri sayıları sektörler bazında derlenmiştir. 2018 yılı itibariyle ilçede toplam 584 kayıtlı sigortalı çalışan vardır. Sektörlere göre toplam sigortalı çalışan sayıları incelendiğinde ilçede en fazla Bitkisel ve hayvansal üretim ile avcılık ve ilgili hizmet faaliyetleri sektöründe istihdamın sağlandığı görülmektedir. İkinci sırada Binalar ile ilgili hizmetler ve çevre düzenlemesi faaliyetleri, üçüncü sırada ise Diğer madencilik ve taş ocakçılığı gelmektedir. İlçede Bitkisel ve hayvansal üretim ile avcılık ve ilgili hizmet faaliyetlerinin birincil faaliyet çıkmasında özel ağaçlandırma sahasının olması etkin rol oynamış olabilir. Özel ağaçlandırma sahası kapsamında 1754 dekarlık alan ile Konya'da en büyük ağaçlandırma sahası ilçemizde bulunmaktadır. Bu alanda organik ceviz ve badem yetiştiriciliği yapılmaktadır. Ayrıca bu yıl itibari ile 105 çiftçimizin yaklaşık olarak 5000 dekarlık bağ alanları organik tarıma geçişi yapılmıştır. Binalar ile ilgili hizmetler ve çevre düzenlemesi faaliyetlerinde çalışan sayısının fazla olması diğer ilçelerle benzerlik göstermektedir. İlçede ayrıca doğal taş ve maden ocakları bulunmaktadır.

Tablo 2 Sektörlere göre toplam sigortalı çalışan sayısı

Toplam SIGORTALI SAYISI GÜNEYSINIR	**2015**	**2016**	**2017**	**2018**
Bitkisel ve hayvansal üretim ile avcılık ve ilgili hizmet faaliyetleri	59	69	84	89
Binalar ile ilgili hizmetler ve çevre düzenlemesi faaliyetleri	131	37	52	87
Diğer madencilik ve taş ocakçılığı	2	17	24	62
Perakende ticaret (Motorlu kara taşıtları ve motosikletler hariç)	56	45	47	52
Kara taşımacılığı ve boru hattı taşımacılığı	44	46	57	47
Eğitim	57	65	46	44
Giyim eşyalarının imalatı	28	33	35	42
Bina inşaatı	50	76	37	26
Kamu yönetimi ve savunma; zorunlu sosyal güvenlik	8	8	7	21
Elektrik, gaz, buhar ve havalandırma sistemi üretim ve dağıtımı	14	14	30	17
Bina dışı yapıların inşaatı	27	36	100	15
Konaklama	14	15	11	12
Gıda ürünlerinin imalatı	4	5	8	11
Güvenlik ve soruşturma faaliyetleri	8	8	20	8
Yiyecek ve içecek hizmeti faaliyetleri	6	9	8	7
Fabrikasyon metal ürünleri imalatı (makine ve teçhizat hariç)	10	7	6	6
Makine ve ekipmanların kurulumu ve onarımı	5	5	3	5
Özel inşaat faaliyetleri	68	46	6	4
Suyun toplanması, arıtılması ve dağıtılması	6	4	3	4
Barınacak yer sağlanmaksızın verilen sosyal hizmetler	4	4	4	4
İnsan sağlığı hizmetleri		2	3	3
Ormancılık ile endüstriyel ve yakacak odun üretimi			12	3
Hukuk ve muhasebe faaliyetleri	3	4	5	3
Üye olunan kuruluşların faaliyetleri	2	2	3	3
Ağaç, ağaç ürünleri ve mantar ürünleri imalatı (mobilya hariç); saz, saman ve benzeri malzemelerden örülerek yapılan eşyaların imalatı	11	11	3	3
Veterinerlik hizmetleri		1		2
Bilgisayarların, kişisel eşyaların ve ev eşyalarının onarımı	1	1	1	1
Diğer metalik olmayan mineral ürünlerin imalatı	1	1	1	1

Toplam SIGORTALI SAYISI GÜNEYSINIR	2015	2016	2017	2018
Finansal hizmet faaliyetleri (Sigorta ve emeklilik fonları hariç)	1	1	1	1
Başka yerde sınıflandırılmamış makine ve ekipman imalatı	2	2	4	1
Toptan ticaret (Motorlu kara taşıtları ve motosikletler hariç)	1			
Mimarlık ve mühendislik faaliyetleri; teknik test ve analiz faaliyetleri	9			
Metal cevherleri madenciliği			12	
Genel Toplam	**632**	**574**	**633**	**584**

Kaynak: SGK 2019

2018 yılı itibariyle ilçede toplam 132 kayıtlı işyeri vardır Sektörlere göre toplam işyeri sayıları incelendiğinde ilçede en fazla Perakende ticaret (Motorlu kara taşıtları ve motosikletler hariç) sektöründe işletmenin varlığı dikkat çekmendedir. İkinci sırada Kara taşımacılığı ve boru hattı taşımacılığı, üçüncü sırada ise Bina İnşaatı faaliyetleri gelmektedir.

Tablo 3 Tablo 2 Sektörlere göre toplam işyeri sayısı

Toplam ISYERI_SAYISI GÜNEYSINIR	2015	2016	2017	2018
Perakende ticaret (Motorlu kara taşıtları ve motosikletler hariç)	20	17	18	23
Kara taşımacılığı ve boru hattı taşımacılığı	24	22	23	21
Bina inşaatı	8	19	12	12
Binalar ile ilgili hizmetler ve çevre düzenlemesi faaliyetleri	9	5	8	8
Eğitim	5	6	8	8
Gıda ürünlerinin imalatı	2	3	5	7
Bitkisel ve hayvansal üretim ile avcılık ve ilgili hizmet faaliyetleri	8	8	6	6
Bina dışı yapıların inşaatı	2	6	7	6
Yiyecek ve içecek hizmeti faaliyetleri	5	6	7	4
Özel inşaat faaliyetleri	3	3	3	3
Konaklama	3	4	3	3
Kamu yönetimi ve savunma; zorunlu sosyal güvenlik	1	1	1	3
Diğer madencilik ve taş ocakçılığı	1	2	3	3
Giyim eşyalarının imalatı	3	3	3	3
Suyun toplanması, arıtılması ve dağıtılması	3	3	2	2
Ormancılık ile endüstriyel ve yakacak odun üretimi			1	2
Üye olunan kuruluşların faaliyetleri	2	2	2	2
Hukuk ve muhasebe faaliyetleri	2	2	2	2
Fabrikasyon metal ürünleri imalatı (makine ve teçhizat hariç)	3	3	2	2
Güvenlik ve soruşturma faaliyetleri	2	2	3	2
İnsan sağlığı hizmetleri		1	1	1
Ağaç, ağaç ürünleri ve mantar ürünleri imalatı (mobilya hariç); saz, saman ve benzeri malzemelerden örülerek yapılan eşyaların imalatı	2	2	1	1
Elektrik, gaz, buhar ve havalandırma sistemi üretim ve dağıtımı	1	1	4	1
Finansal hizmet faaliyetleri (Sigorta ve emeklilik fonları hariç)	1	1	1	1
Bilgisayarların, kişisel eşyaların ve ev eşyalarının onarımı	1	1	1	1
Makine ve ekipmanların kurulumu ve onarımı	1	1	1	1
Veterinerlik hizmetleri		1		1
Başka yerde sınıflandırılmamış makine ve ekipman imalatı	1	1	2	1
Barınacak yer sağlanmaksızın verilen sosyal hizmetler	1	1	1	1
Diğer metalik olmayan mineral ürünlerin imalatı	1	1	1	1
Metal cevherleri madenciliği			2	
Toptan ticaret (Motorlu kara taşıtları ve motosikletler hariç)	1			
Mimarlık ve mühendislik faaliyetleri; teknik test ve analiz faaliyetleri	1			
Genel Toplam	**117**	**128**	**134**	**132**

Kaynak: SGK 2019

5.2. İlçede Öne Çıkan Sektörler

İlçeye ait ekonomik veriler Sosyal Güvenlik Kurumu'ndan temin edilmiştir. Elde edilen veriler kapsamında nace rev 2 2li kodda işyeri ve sigortalı çalışan sayıları analiz edilmiştir. Bu analizde amaç TR52 düzey 2 bölgesine göre ilçede spesifik olarak yoğunlaşmanın yaşandığı sektörlerin tespit edilmesidir. Bunun için ise "location Quotient" yöntemi kullanılmıştır. İmalat sanayi yoğunlaşması "Yoğunlaşma Katsayısı (YK) Analizi ile imalat sanayi 2'li kodda 2018 yılı için yapılmıştır.

YOĞUNLAŞMA KATSAYISI (YK) (LOCATİON QUOTİENT)

YK genelde bir sektörün belli bir bölgedeki yığılmasını ulusal referansla ölçmeye yaramaktadır. Bir sektörün YK değerinin 1'den büyük çıkması sektörün o bölgede yoğunlaştığı anlamına gelmektedir. Öte yandan bir sektördeki kat sayının zaman içerisindeki değişimine bakılarak sektörün yoğunlaşmasının azaldığı ya da arttığı gözlemlenebilir. Ayrıca bu değişime bakılarak daha önce bölgede yoğunlaşma göstermemesine ancak zaman içerisinde yoğunlaşan sektörlere özel önem verilebilir. Ancak diğer yandan YK değeri 1'den büyük çıkan her sektörü bölgede rekabetçi olarak yorumlamak doğru değildir.

YKi=(ai/at) / (Ai/At)

- ai=ilçenin i sektöründeki toplam istihdamı
- at= ilçenin toplam istihdamı
- Ai= bölgenin i sektöründeki toplam istihdamı
- At= bölgenin toplam istihdamı

Yoğunlaşma Katsayısı ile ilgili Açıklama: Yoğunlaşma katsayısı ile TR52 bölgesi içindeki x sektörde istihdam edilen kişi sayısının ilçelere pay edilmesi ile oransal olarak hangi ilçelerin öne çıktığını görmüş oluyoruz. Yani ilçenin en fazla istihdamının hangi sektörde olduğunu gösteren bir rakam değildir. Hatta ilçede en az istihdam o sektörde bile olsa yoğunlaşma katsayısı yüksek çıkabilmektedir. Örneğin TR52'de x sektöründe 2 kişi istihdam ediliyor olsun ve bunun biri A biri de B ilçesinde, ancak A ve B ilçelerindeki istihdam sayıları da en az x sektöründe olsa bile bu sektörün yoğunlaşma oranı A ve B ilçelerinde çok yüksek çıkacaktır.

Buna göre **Diğer madencilik ve taş ocakçılığı, Bitkisel ve hayvansal üretim ile avcılık ve ilgili hizmet faaliyetleri, Giyim eşyalarının imalatı faaliyetlerinin** TR52 bölgesine göre daha fazla yoğunlaştığı görülmektedir.

Tablo 4 Sektörlere göre ilçece yoğunlaşma katsayıları

GÜNEYSINIR	YK	İSTİHDAM	Yüzde
Bitkisel ve hayvansal üretim ile avcılık ve ilgili hizmet faaliyetleri	12,230	89	15,24
Binalar ile ilgili hizmetler ve çevre düzenlemesi faaliyetleri	2,915	87	14,90
Diğer madencilik ve taş ocakçılığı	19,174	62	10,62
Perakende ticaret (Motorlu kara taşıtları ve motosikletler hariç)	1,093	52	8,90
Kara taşımacılığı ve boru hattı taşımacılığı	1,880	47	8,05
Eğitim	0,620	44	7,53
Giyim eşyalarının imalatı	5,952	42	7,19
Bina inşaatı	0,603	26	4,45
Kamu yönetimi ve savunma; zorunlu sosyal güvenlik	3,018	21	3,60
Elektrik, gaz, buhar ve havalandırma sistemi üretim ve dağıtımı	4,437	17	2,91
Bina dışı yapıların inşaatı	1,343	15	2,57
Konaklama	2,094	12	2,05
Gıda ürünlerinin imalatı	0,231	11	1,88
Güvenlik ve soruşturma faaliyetleri	0,838	8	1,37
Yiyecek ve içecek hizmeti faaliyetleri	0,413	7	1,20

GÜNEYSINIR	YK	İSTİHDAM	Yüzde
Fabrikasyon metal ürünleri imalatı (makine ve teçhizat hariç)	0,198	6	1,03
Makine ve ekipmanların kurulumu ve onarımı	1,246	5	0,86
Barınacak yer sağlanmaksızın verilen sosyal hizmetler	1,553	4	0,68
Özel inşaat faaliyetleri	0,471	4	0,68
Suyun toplanması, arıtılması ve dağıtılması	2,422	4	0,68
Ağaç, ağaç ürünleri ve mantar ürünleri imalatı (mobilya hariç); saz, saman ve benzeri malzemelerden örülerek yapılan eşyaların imalatı	0,985	3	0,51
Hukuk ve muhasebe faaliyetleri	0,548	3	0,51
İnsan sağlığı hizmetleri	0,205	3	0,51
Ormancılık ile endüstriyel ve yakacak odun üretimi	1,732	3	0,51
Üye olunan kuruluşların faaliyetleri	1,646	3	0,51
Veterinerlik hizmetleri	5,222	2	0,34
Başka yerde sınıflandırılmamış makine ve ekipman imalatı	0,048	1	0,17
Bilgisayarların, kişisel eşyaların ve ev eşyalarının onarımı	0,537	1	0,17
Diğer metalik olmayan mineral ürünlerin imalatı	0,165	1	0,17
Finansal hizmet faaliyetleri (Sigorta ve emeklilik fonları hariç)	0,417	1	0,17
Metal cevherleri madenciliği	0,000		0,00
Mimarlık ve mühendislik faaliyetleri; teknik test ve analiz faaliyetleri	0,000		0,00
Toptan ticaret (Motorlu kara taşıtları ve motosikletler hariç)	0,000		0,00

6. EĞİTİM

İlçeye ait eğitim istatistiklerin elde edilmesinde biricik kaynaklar İl Milli eğitim Müdürlüğü ve TÜİK resmi istatistik programı olmuştur. İstatistikler eğitimin genel durumu ve bitirilen eğitim düzeyi olmak üzere iki ana başlık altında incelenmiştir.

6.1. Eğitim Genel Durumu

Tablo 5 Eğitim Genel Durumu, 2018

	DERSLİK SAYISI	ÖĞRETMEN SAYISI	ÖĞRENCİ SAYISI	OKUL/KURUM SAYISI	DERSLİK BAŞINA DÜŞEN ÖĞRENCİ SAYISI	ÖĞRETMEN BAŞINA DÜŞEN ÖĞRENCİ SAYISI
İLKOKUL	64	47	725	10	11,3	15,4
ORTAOKUL	21	49	593	4	28,2	12,1
ORTAÖĞRETİM	12	24	182	1	15,2	7,6
YAYGIN EĞİTİM	7	5	0	2	0,0	0,0
TOPLAM	**104**	**125**	**1500**	**17**	**14,4**	**12,0**

Kaynak: İl Milli Eğitim Müdürlüğü,2019

2018 yılı itibari ile ilçede 104 derslik, 125 öğretmen ve 1500 öğrenci bulunmaktadır. İlçede derslik başına düşen öğrenci sayısı 14,4 iken öğretmen başına düşen öğrenci sayısı 12 dir. Güneysınır'a benzer ilçelerden biri olan Doğanhisar'da derslik başına düşen öğrenci sayısı 10,1 iken öğretmen başına düşen öğrenci sayısı 9,2'dir.

6.2. Bitirilen Eğitim Düzeyi

Tablo 6 Bitirilen Eğitim Düzeyi,2017

	Okuma Yazma Bilmeyen	Okuma Yazma Bilen Fakat Bir Okul Bitirmeyen	İlkokul	İlköğretim	Ortaokul Veya Dengi Meslek Ortaokul	Lise Ve Dengi Meslek Okulu	Yüksekokul Veya Fakülte	Yüksek Lisans (5 Veya 6 Yıllık Fakülteler Dahil)	Bilinmeyen
2008	8,0	21,8	43,0	13,5	1,5	7,2	1,5	0,1	3,4
2009	7,4	20,1	42,8	15,9	1,6	6,9	2,1	0,0	3,2
2010	6,1	20,0	40,0	20,2	2,1	7,1	1,9	0,1	2,6
2011	4,2	21,3	38,4	23,3	1,8	7,0	2,1	0,1	1,8
2012	3,5	21,2	37,8	23,2	1,9	8,2	2,8	0,0	1,4
2013	3,5	20,4	37,4	23,4	1,9	8,6	3,3	0,1	1,4
2014	3,4	12,0	43,8	21,4	5,3	9,8	3,6	0,1	0,5
2015	3,4	11,6	44,0	19,9	6,8	9,6	4,2	0,2	0,4
2016	3,1	10,6	45,3	16,4	8,6	11,2	4,5	0,2	0,4
2017	3,0	10,6	46,4	16,8	8,0	9,8	4,5	0,2	0,5

Kaynak: TÜİK,2019

2017 yılı itibariyle ilçede Okuma Yazma Bilmeyenlerin % 3 iken Okuma Yazma Bilen Fakat Bir Okul Bitirmeyenlerin oranı toplam nüfusun %10,6 ini oluşturmaktadır. Nüfusun % 46,4 ı ilkokul mezunu iken, ilköğretim mezunlarının sayısı toplam nüfusun %16,8 sine karşılık gelmektedir. İlçe nüfususun % 8,0 i ortaöğretim, %9,8'i Lise Ve Dengi Meslek Okulu ve %4,5 i yükseköğretim mezunudur. İlçe sosyo ekonomik yönden benzer diğer bir ilçe olan Doğanhisar eğitim istatistikleriyle benzerlik göstermektedir. İlçede Selçuk Üniversitesine bağlı 1 adet yüksekokul bulunmaktadır. Güneysınır Meslek Yüksekokulunda dört bölüm ve bu bölümlere bağlı altı program bulunmaktadır. Mimarlık ve Şehir Planlama Bölümü altında Harita ve Kadastro Programı ile Tapu ve Kadastro Programı, Bilgisayar Teknolojileri Bölümü altında ise Bilgisayar Programcılığı Programı ile Bilgi Güvenliği Teknolojisi Programı, Tıbbi Hizmetler ve Tekniker Bölümü altında Tıbbi Dokümantasyon ve Sekreterlik Programı, Mülkiyet Koruma ve Güvenlik Bölümü altında İş Sağlığı ve Güvenliği Programı mevcuttur. Yüksekokulumuzda 6 Öğretim Görevlisi, (1 Öğretim Görevlisi Yüksekokul Sekreteri Vekilliğinide yürütmektedir.) 1 VHKİ., 5 Sürekli İşçi, 4 Özel Güvenlik Personeli, 541 öğrenci eğitim öğretime devam etmekte olup bunların %72'si erkek, %28'i kız öğrencidir. Öğrencilerimizin yaklaşık %59'u İç Anadolu ve Akdeniz Bölgesinden gelmiş olup kalan kısmı diğer bölgelerdendir.

7. SAĞLIK

2019 yılı itibariyle İlçede 1. basamak sağlık hizmeti veren kurum istatistiklerine bakıldığında 1 adet Ana Sağlığı Merkezi, bu merkezlerde hizmet veren 5 hekim ve 5 adet diğer sağlık hizmeti veren personel bulunmaktadır.

Benzer şekilde ilçede 2019 yılı itibariyle İlçede 2. basamak sağlık hizmeti veren kurum istatistiklerine göre 1 adet hastane, 4 Hekim, 13 tane diğer sağlık personeli ve 8 yatak bulunmaktadır.

8. TARIM VE HAYVANCILIK

8.1. Tarım Alanları

İlçede 2018 yılı itibariyle 20810 dekar Meyveler, İçecek Ve Baharat Bitkileri Alanı, 59.040 dekar nadas alanı, 2500 dekar sebze alanı ve 99.561 dekar Tahıllar Ve Diğer Bitkisel Ürünlerin Alanı bulunmaktadır. Yıllar itibariyle incelendiğinde nadas alanlarında özellikle 2013 ten sonra ciddi bir azalma meydana gelirken, Tahıllar Ve Diğer Bitkisel Ürünlerin Alanı 2004 yılına göre 2018 yılında %38'lik bir azalma yaşamıştır.

Grafik 5 Tarım Alanları

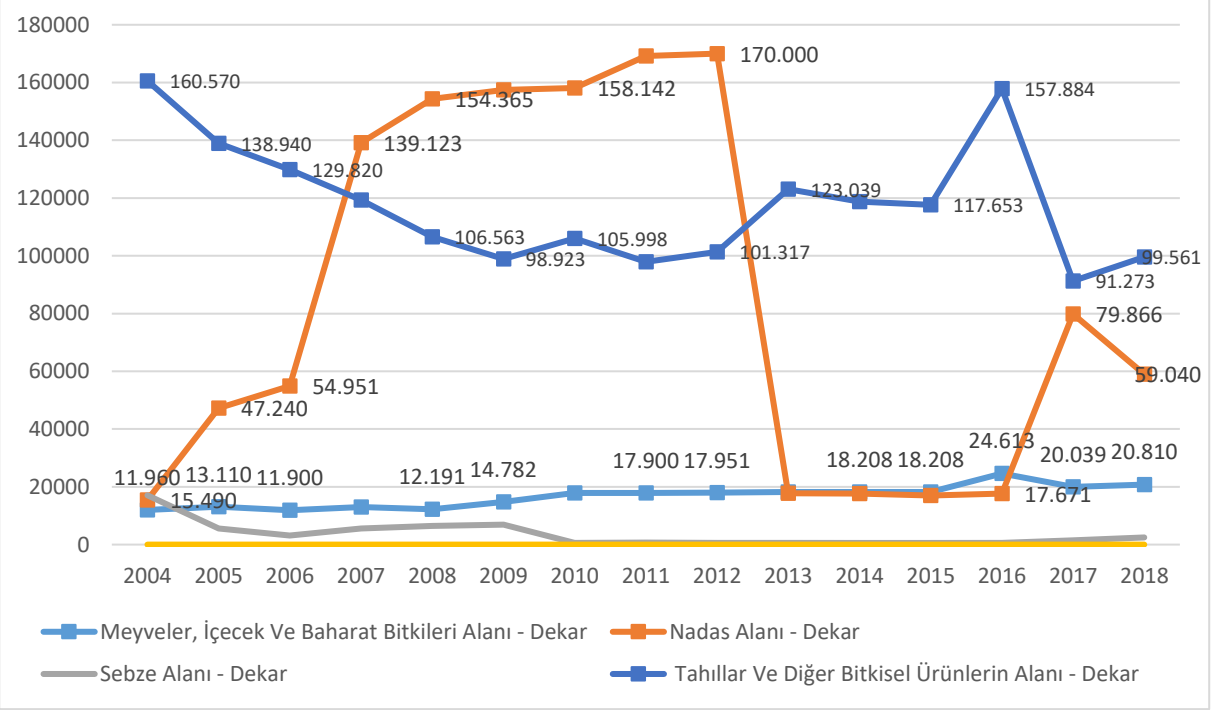

Kaynak: TÜİK,2019

8.2. Bitkisel Üretim

8.2.1.Tahıllar ve Diğer Bitkisel Ürünler

İlçede 2018 yılı bitkisel üretim istatistikleri incelendiğinde Tahıllar ve Diğer Bitkisel Ürünler grubunda en fazla ekimi yapılan ürünün durum buğdayı olduğu görülmektedir. Ürünün toplam ekilen alanı 52.445 dekardır. Konya'da ekilen durum buğdayının %2,35'i ilçede ekilmektedir. İkinci sırada nohut gelmektedir. Nohut 2018 yılında ilçede 19.501 dekarlık bir alanda ekimi yapılmıştır. Bunların dışında en fazla ekimi yapılan ürünler sırasıyla 16.676 dekarlık alanda arpa 2456 dekarlık alanda buğday, durum buğdayı hariç üretimidir.

Tablo 7 Tahıllar ve Diğer Bitkisel Ürünler İstatistikleri,2018

	Güneysınır	Konya	İlçe Payı(%)
Durum Buğdayı			
Ekilen Alan	52.445	2.233.888	2,35
Hasat Edilen	52.445	2.233.888	2,35
Üretim Miktarı	15.619	674.558	2,32
Verim	298	302	
Nohut, Kuru			
Ekilen Alan	19.501	351.518	5,55
Hasat Edilen	19.501	351.518	5,55
Üretim Miktarı	2.838	48.845	5,81
Verim	146	139	
Arpa (Diğer)			
Ekilen Alan	16.676	2.744.806	0,61
Hasat Edilen	16.676	2.725.640	0,61
Üretim Miktarı	5.367	856.917	0,63
Verim	322	314	
Mısır (Slaj)			
Verim	5.000	5.925	
Üretim Miktarı	3.850	1.823.238	0,21
Ekilen Alan	770	307.738	0,25
Hasat Edilen	770	307.738	0,25
Buğday, Durum Buğdayı Hariç			
Ekilen Alan	3.535	4.562.337	0,08
Hasat Edilen	3.535	4.540.975	0,08
Üretim Miktarı	964	1.363.378	0,07
Verim	273	300	
Mısır			
Üretim Miktarı	2.247	1.104.538	0,20
Ekilen Alan	1.686	1.074.626	0,16
Hasat Edilen	1.686	1.074.626	0,16
Verim	1.333	1.028	

Kaynak: TÜİK,2019

2018 yılında Tahıllar ve Diğer Bitkisel Ürünler grubunda hasadı en fazla yapılan ürünlere bakıldığında ilk sırada durum buğdayı vardır. Ürünün toplam hasat alanı 52.445 dekardır. Konya'da hasat edilen durum buğdayının %2,35'i ilçede hasat edilmektedir. İkinci sırada nohut gelmektedir. Nohut 2018 yılında ilçede 19.501 dekarlık bir alanda hasat edilmiştir. Bunların dışında en fazla hasat edilen ürünler sırasıyla 16.676 dekarlık alanda arpa ve 3535 dekarlık alanda buğday, durum buğdayı hariç üretimidir.

Tahıllar ve Diğer Bitkisel Ürünler grubunda ilçede en fazla üretimi yapılan alanlara bakıldığında ise ilk sırada 15619 tonluk bir üretimle durum buğdayı gelmektedir. Buğdayı sırasıyla arpa 5367 ton, mısır-slaj-3850 ton, nohut 2838 ton ile takip etmektedir.

Tahıllar ve Diğer Bitkisel Ürünler grubu verim açısında kıyaslandığında ise verimi en yüksek tahıl ürünü 5049 Kg/Dekar ile şekerpancarıdır. Bunu sırasıyla mısır(slaj) ve yonca takip etmektedir.

8.2.2.Sebzeler

İlçede 2018 yılı bitkisel üretim istatistikleri incelendiğinde sebzeler grubunda en fazla ekimi yapılan ürün 2500 dekar ile kabaktır. İlçede sebze grubunda 2018 yılı itibariyle üretimi en fazla yapılan ürün

188 ton ile kabaktır. Konya'da üretilen kabağın %2,09'u ilçede üretilmektedir. İstatistiklere göre ilçede kabak dışında yetiştirilen bir sebze bulunmamaktadır.

Tablo 8 Sebzecilik İstatistikleri,2018

	Güneysınır	Konya	İlçe Payı(%)
Kabak (Çerezlik)			
Ekilen Alan	2.500	66.380	3,77
Üretim Miktarı	188	8.982	2,09

Kaynak: TÜİK,2018

8.2.3.Meyveler

Meyvecilik alanında üretimi fazla olan Konya'daki en iyi ilçelerden birisidir. İlçede 2018 yılında en fazla meyvelik alanına sahip ürün sofralık çekirdekli üzüm dür. Ürün toplamda 9015 dekarlık bir alana sahiptir. Bunu sırasıyla 7.859 dekar ile kurutmalık üzüm, çekirdekli, 1365 dekar ile badem, 963 dekar ile ceviz izlemektedir. Konya'daki kurutmalık üzüm alanının %19,11'i ilçededir. İlçenin en önemli ürünlerinden birisi olan badem ekim alanı ise Konya'daki toplam badem ekim alanının %25,28'ine eşittir.

Tablo 9 Meyvecilik İstatistikleri,2018

	Güneysınır	Konya	İlçe Payı(%)
Badem			
Meyve Vermeyen Yaşta Ağaç Sayısı	29.965	92.906	32,25
Meyve Veren Yaşta Ağaç Sayısı	9.670	146.667	6,59
Toplu Meyveliklerin Alanı	1.365	5.400	25,28
Üretim Miktarı	59	1.340	
Verim	6	9	
Kurutmalık Üzüm, Çekirdekli			
Üretim Miktarı	16.401	79.705	20,58
Toplu Meyveliklerin Alanı	7.859	41.121	19,11
Verim	2.087	1.938	
Meyve Veren Yaşta Ağaç Sayısı	-	-	
Meyve Vermeyen Yaşta Ağaç Sayısı	-	-	
Kiraz			
Meyve Veren Yaşta Ağaç Sayısı	13.450	1.923.141	0,70
Meyve Vermeyen Yaşta Ağaç Sayısı	11.240	354.888	3,17
Toplu Meyveliklerin Alanı	740	70.987	1,04
Üretim Miktarı	336	68.204	0,49
Verim	25	35	
Sofralık Üzüm, Çekirdekli			
Üretim Miktarı	13.379	50.614	26,43
Toplu Meyveliklerin Alanı	9.015	51.488	17,51
Verim	1.484	983	
Meyve Veren Yaşta Ağaç Sayısı	-	-	
Meyve Vermeyen Yaşta Ağaç Sayısı	-	-	
Ceviz			
Meyve Vermeyen Yaşta Ağaç Sayısı	8.200	91.645	8,95
Meyve Veren Yaşta Ağaç Sayısı	2.775	172.468	1,61
Toplu Meyveliklerin Alanı	863	15.996	5,40

	Güneysınır	Konya	İlçe Payı(%)
Üretim Miktarı	23	3.769	0,61
Verim	8	22	
Elma (Golden)			
Meyve Veren Yaşta Ağaç Sayısı	5.390	744.713	0,72
Meyve Vermeyen Yaşta Ağaç Sayısı	1.665	53.899	3,09
Toplu Meyveliklerin Alanı	315	29.355	1,07
Üretim Miktarı	162	31.287	0,52
Verim	30	42	
Elma (Starking)			
Meyve Veren Yaşta Ağaç Sayısı	5.270	749.499	0,70
Meyve Vermeyen Yaşta Ağaç Sayısı	400	207.864	0,19
Toplu Meyveliklerin Alanı	191	25.449	0,75
Üretim Miktarı	158	30.997	0,51
Verim	30	41	

Kaynak: TÜİK,2019

İlçede 2018 yılı bitkisel üretim istatistikleri incelendiğinde meyveler grubunda en fazla üretimi yapılan kurutmalık üzüm dür. Toplamda 16.401 ton üretim yapılmıştır. Bunu sırasıyla 13.379 ton ile sofralık üzüm, 405 ton ile elma, 336 ton ile şeftali izlemektedir. Konya'da üretilen üzümün %20,58'i ilçede üretilmektedir. Aynı şekilde çekirdekli sofralık üzümün %26,43'ü ilçede üretilmektedir. Konya'da üretilen badem miktarının %32,25'i ilçede üretilmektedir.

Meyve grubunda ilçede en fazla verim 2087 kg/dekar ile kurutmalık üzüm den alınmaktadır. İkinci sırada ise sofralık üzüm 1484kg/ağaç başına verimi en yüksek ürün olarak dikkat çekmektedir. Üçüncü sırada ise 500 kg/ağaç ile sofralık çilek gelmektedir.

8.3. Hayvansal Üretim

İlçede 2018 yılında hayvansal üretim istatistikleri TÜİK resmi istatistiktik programı kapsamında elde edilen en güncel veriler ile derlenmiştir. Hayvancılık istatistikleri canlı hayvan sayıları, hayvansal üretim, arıcılık, tavukçuluk, kırkılan ve sağılan hayvan istatistikleri alt başlıkları şeklinde verilmiştir.

8.3.1.Canlı Hayvan Sayıları

Canlı hayvan sayılarına ait istatistiklere bakıldığında ilçede 2018 yılı itibariyle en fazla keçi ve koyun varlığının olduğu görülmektedir. Bunları sırasıyla sığır, buzağı ve dana takip etmektedir. Konya geneline göre ilçede önemli miktarda hayvancılık faaliyetleri yoktur. Yalnız ilçede bulunan keçi miktarı Konya'da bulunan keçi miktarının %5,49'udur.

Tablo 10 Canlı Hayvan Sayıları, Adet, 2018

	Konya	Güneysınır	İlçe Payı(%)
Keçi	251.451	13.816	5,49
Koyun	2.001.010	11.561	0,58
Sığır	675.382	6.290	0,93
Buzağı Ve Dana	245.854	1.760	0,72
Eşek	6.238	20	0,32
Katır	665	7	1,05

Kaynak: TÜİK,2019

8.3.2. Hayvansal Üretim Miktarları

Hayvansal üretim istatistiklerine detaylı bakıldığında en fazla hayvansal üretimin 2018 yılında sığır sütünden olduğu görülmektedir. İlçede yıl içerisinde 146.33 ton süt üretilmiştir. Bunu arıcılık faaliyetleri takip etmekte olup, ilçede aynı yıl toplam 1.300 tane Arı Kovanı sayısı elde edilmiştir. İkinci en yüksek hayvansal üretim sığır sütü dür. Bunları sırasıyla keçi sütü takip etmektedir. İlçede yıl içerisinde 483 ton keçi sütü üretilmiştir. İlçede arıcılık faaliyetleri Konya geneliyle karşılaştırıldığında sınırlı kalmaktadır. Bunun yanısıra ilçede üretilen keçi sütü Konya genelinde üretilen keçi sütünün %4,31'dir.

Tablo 11 Hayvansal Üretim Miktarları, Ton,2018

	Konya	Güneysınır	İlçe Payı(%)
Sığır Sütü	1.279.765	14.633	1,14
Arı Kovanı Sayısı	111.247	1.300	1,17
Keçi Sütü	11.196	483	4,31
Koyun Sütü	86.095	457	0,53
Yapağı	3.653	19	0,51
Keçi Kılı Üretimi	180	10	5,76
Bal Üretimi	1.090	7	0,60

Kaynak: TÜİK,2019

8.3.3. Arıcılık Faaliyeti Yapan İşletme Sayısı

İlçede 2004 -2018 yılları arasındaki işletme sayıları aşağıdaki tabloda zaman serisi olarak verilmiştir. Yıllar itibariyle arıcılık faaliyeti yapan işletme sayılarına bakıldığında ilçede son yılda 30 adet aktif işletme bulunduğu görülmektedir. Son yıllarda işletme sayısı giderek artmaktadır.

Grafik 6 Arıcılık Faaliyeti Yapan İşletme Sayısı

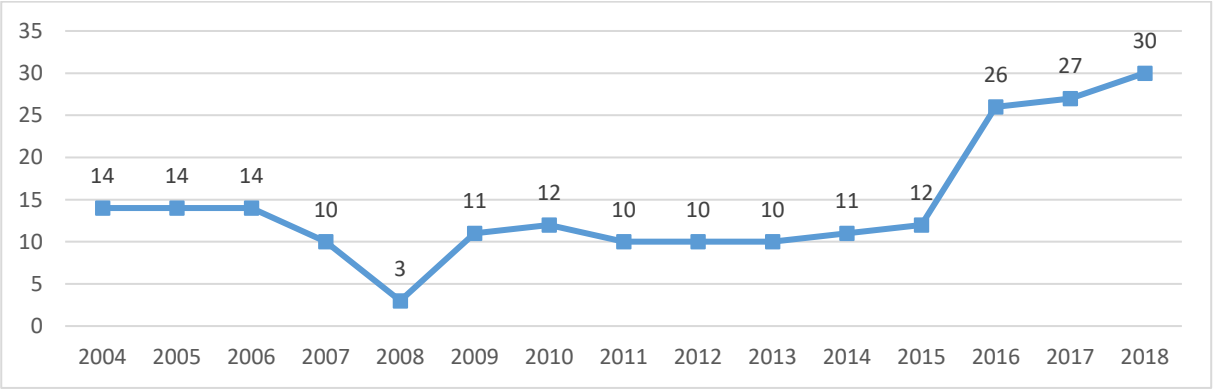

Kaynak: TÜİK,2019

8.3.4. Tavukçuluk

İlçede 2004-2018 yılları arasındaki tavukçuluk istatistikleri aşağıdaki tabloda verilmiştir. Buna ilçede 2018 yılı itibariyle 50.000 adet yumurta tavuğu bulunmaktadır. İlçede önceki yıllarda var olan et tavuğu son yıllarda yetiştirilmemektedir.

Grafik 7 Yıllar İtibariyle Tavuk Sayıları

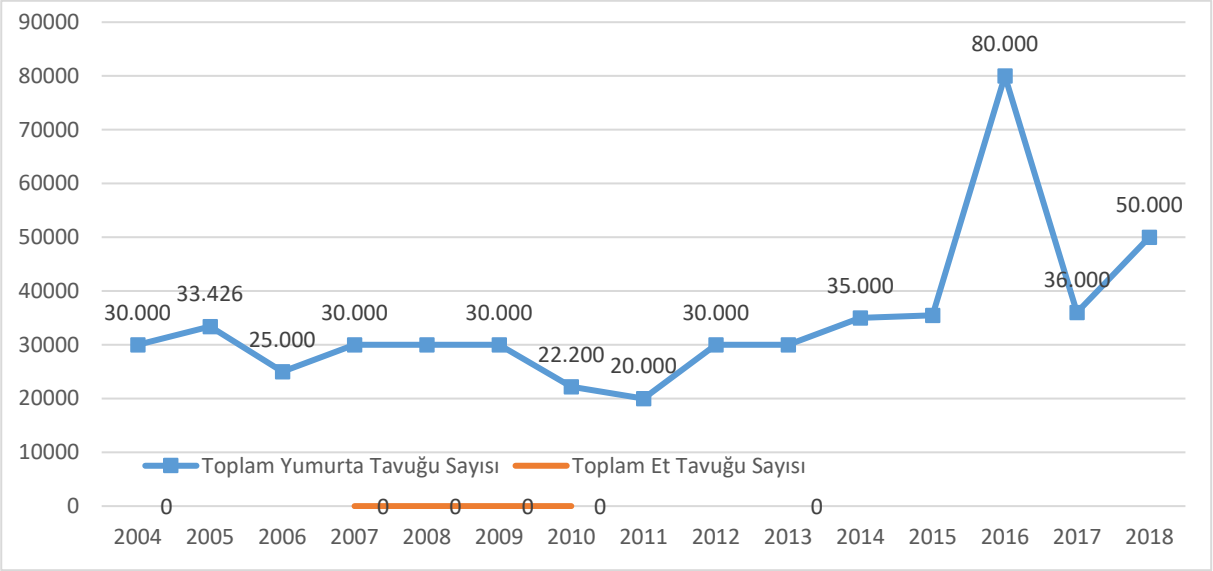

Kaynak: TÜİK,2019

8.3.5. Kırkılan Hayvan Sayısı

İlçede 2004-2018 yılları arasında kırkılan hayvan sayılarına ait istatistikler aşağıdaki tabloda paylaşılmıştır. Buna göre 2018 yılı itibariyle ilçede 11.561 bin civarında yerli koyun kırkılırken 13.816 adet kıl keçisi kırkılmıştır. İlçede keçi varlığı fazla olduğundan son yıllarda kırkılan kıl keçisi miktarında belirgin bir artış yaşanmıştır.

Grafik 8 Yıllar İtibariyle Kırkılan Hayvan Sayısı

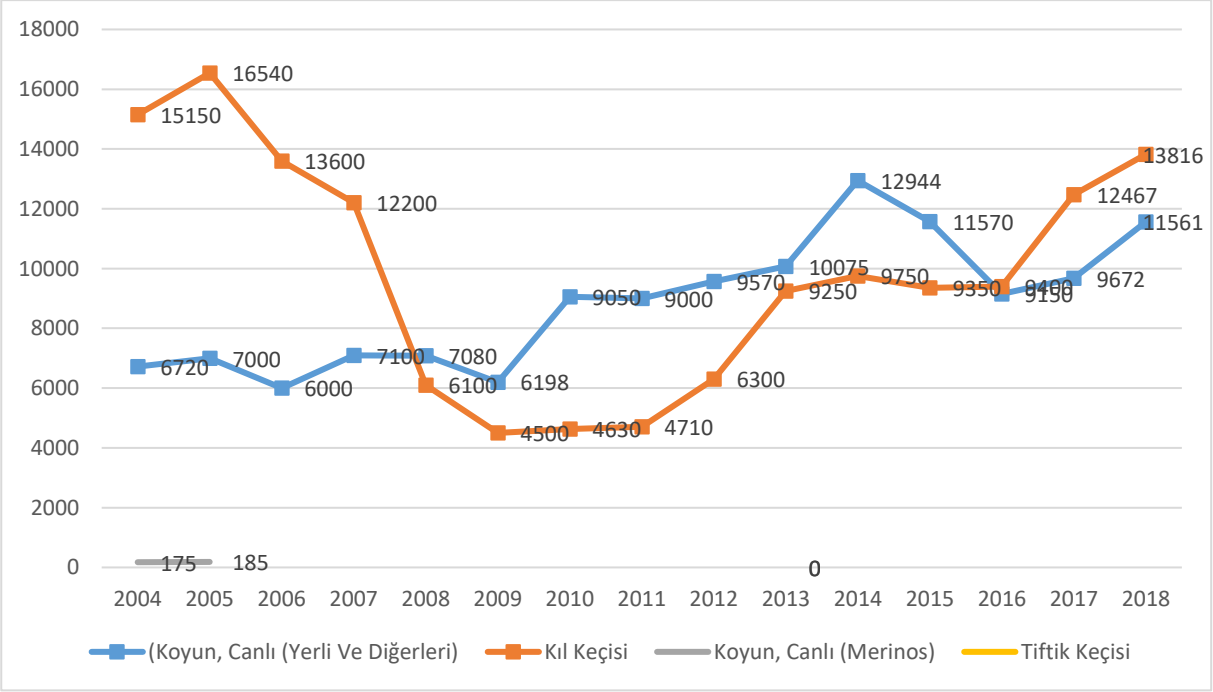

Kaynak: TÜİK,2019

8.3.6.Sağılan Hayvan Sayısı

İlçede 2004-2018 yılları arasında sağılan hayvan sayılarına ait istatistikler aşağıdaki grafikte paylaşılmıştır. Buna göre 2018 yılı itibariyle ilçede 5.789 koyun sağılmıştır. Yine aynı yıl 4.927 civarında keçi sağılırken 3.800 adet süt sığırı sağılmıştır. Son yıllarda sağılan keçi miktarında kademeli olarak bir artış gözlemlenmektedir. Ayrıca 2004-2018 yıllar arasında koyun ve süt sığırı miktarında da artış gözlemlenmektedir.

Grafik 9 Yıllar İtibariyle Sağılan Hayvan Sayısı

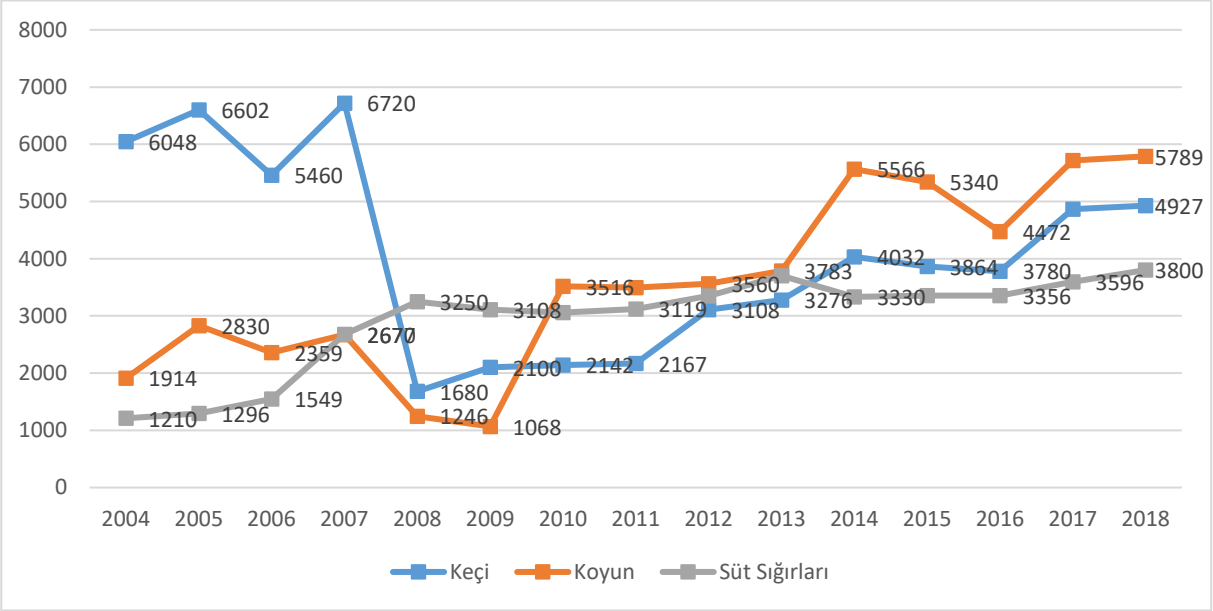

Kaynak: TÜİK,2019

9. TURİZM

Güneysınır Turizm Envanteri Tablosu

Varlık Adı	Varlık Türü	Varlık Yeri
Sit Alanları		
Gavur(Gaffur) Höyüğü (I. Derece Arkeolojik Sit Alanı)	Arkeolojik Sit	Güneysınır
Güdelesin Höyüğü	Arkeolojik Sit	Güneysınır
Tarihi Yapılar		
Ak Türbe	Türbe	Güneysınır
Hacı Müze Çeşmesi	Çeşme	Güneysınır
Tabiat Alanları		
Tokar Ardıç (Yağ Ardıçı) Ağacı	Doğal Varlık	Güneysınır
Güvercinlik Mağarası	Mağara	Güneysınır
Akkışla Yaylası Piknik ve Mesire Alanı	Mesire	Güneysınır
Kabakbaş Piknik Alanı	Mesire	Güneysınır
Yerköprü Şelalesi (Göksu)	Şelale	Güneysınır
Tarihi Şahsiyetler		
-	-	-
Yöresel Değerler		
-	-	-

* Türkiye Bilimler Akademisi Veri Tabanı, Vakıflar Genel Müdürlüğü Veri Tabanı, Türk Tarih Kurumu Veri Tabanı, Kültür ve Turizm Bakanlığı Veri Tabanı

Sit Alanları

Gavur (Gaffur) Höyüğü (I. Derece Arkeolojik Sit Alanı)

Güneysınır ilçe merkezinin 2 km. doğusunda yer almaktadır.

Güdelesin Höyüğü

Güneysınır ilçesinin 3 km. doğusunda bulunmaktadır. Kuzey eteklerinde kalkolitik malzeme, tepe kesiminde ise Helenistik-Roma çanak çömleklerine rastlanılmıştır.

Tarihi Yapılar

Ak Türbe

Ak Türbe, Gürağaç köyünde bulunmaktadır. Selçuklular zamanında inşa edilmiştir. 2007 yılında Vakıflar Bölge Müdürlüğü tarafından restorasyon çalışmaları yapılmıştır

Tabiat Alanları

Tokar Ardıç (Yağ Ardıçı) Ağacı

İlçeye bağlı Alanözü beldesinde bulunmaktadır. Ardıç Ağacı tescilli bir anıt ağaçtır ve yaşı binin üzerindedir. Taç çevresi 52 metre; boyu 13 metredir.

Güvercinlik Mağarası

Mağarada; perde oluşumlar, bayrak ve duvar sarkıtları, mağara sütleri gibi çok çeşitli oluşumlara rastlanmaktadır

10. ERİŞİLEBİLİRLİK

2013 yılında MEVKA koordinasyonunda hazırlanan erişlebilirlik analizinde TR 52 Bölgesi ilçeler ölçeğinde belirtilen yöntem marifeti ile erişilebilirlik çalışması yapılmış, farklı ulaşım modlarına göre ve belirlenmiş erişim merkezlerine göre farklı erişilebilirlik endeks ve haritaları çıkarılmıştır. Erişilebilirlik çalışması kapsamında ayrıca ilçeler ölçeğinde kara, deniz, hava ve demiryolu ulaşım modlarının tümünün endekse olan etkileri de hesaba katılarak sentez erişilebilirlik endeksi ve haritası da ortaya çıkarılarak değerlendirilmiştir.

TR 52 Bölgesi sınırları içerisinde kalan iki il; Konya ve Karaman, ilçeleri çerçevesinde karayolu erişilebilirlikleri açısından irdelendiğinde, Konya İli merkez ilçelerinden çepere doğru azalan bir erişilebilirlik görülmektedir. Karayolu altyapısı ortalaması açısından yüksek standartlara sahip olan bölgenin erişilebilirlik endeksleri 25 ile 100 arasında tespit edilmiş, bölgede erişilebilirlik endeksinin ise genellikle 50'nin üzerinde olduğu görülmektedir.

Bütünleşik erişilebilirlik analizi bağlamında TR 52 bölgesinin nüfus açısından da lider merkezleri olan Meram, Selçuklu ve Karatay en erişilebilir noktalardır. Bu merkezler dışında erişilebilirliği öne çıkan merkezler aynı zamanda kara ve demiryolu güzergâhları açısından da erişilebilirliği ortalama ya da ortalamanın da üzerinde olan merkezlerdir.

İlçenin bu analiz çalışmasında farklı ulaşım modlarına göre erişilebilirlik düzeyleri aşağıdaki tabloda detaylı olarak verilmiştir. Güneysınır ilçesi TR 52 genel erişilebilirlik endeksinde 37 ilçe arasında 11.sırada yer almaktadır. Eşit ağırlıklı erişilebilirlik endeks ortalaması 46 olup benzer sosyo-ekonomik özellik gösteren ilçelere göre avantajlı konumdadır.

Tablo 12 İlçenin Erişilebilirlik Düzeyi,2013

	Karayolu erişilebilirlik endeksi	**Havayolu erişilebilirlik endeksi**	**Demiryolu erişilebilirlik endeksi**	**Mersin limanına erişim endeksi**	**İzmir limanına erişim endeksi**	**Limanlara erişim**	**Nüfus merkezlerine erişim endeksi**	**Bütünleşik erişim endeksi (kara-hava-deniz)**
Güneysınır	**67**	**71**	**17**	**44**	**35**	**39**	**49**	**47**

Kaynak: Konya Karaman İlleri (TR 52 Bölgesi) Bölgesel Ulaşım Stratejisi Belgesi,2013

11. GZFT

GÜÇLÜ YANLAR	ZAYIF YANLAR	FIRSATLAR	TEHDİTLER
1.DOĞAL YAPI			
• İlçenin Konya ve Karaman il merkezlerine yakın olması		• İlçede mikro klima özelliği gösteren yerlerin olması	
2.DEMOGRAFİK YAPI			
• İlçe merkezinde aile bağlarının güçlü olması • İlçe halkının büyük bir kısmının yurtdışı bağlantısının olması ve bunun sosyal-ekonomik yöndeki olumlu etkilerinin bulunması	• Genç ve çalışacak çağdaki nüfusun hızla kent merkezlerine göç etmesi, ilçede kalmaması ve ilçeye çekilememesi	• Genç ve çalışabilir çağdaki nüfusun bölge ortalamasına yakın olması	• Genç nüfusun her geçen gün büyük şehirlere göç etmesi • İlçede istihdam olanaklarının düşük olması ve işsizlik oranının yüksekliği • Çalışabilecek kişilerin sosyal yardımlaşmaya bağımlılığından dolayı çalışmaması
3.EKONOMİK YAPI			
3.1.TARIM			
• İlçede 4 köyde damlama sulama altyapısının tamamlanmış olması • İlçe merkezinde arazi toplulaştırmasının yapılmış olması • Modern tarımın bölge insanı tarafından bilinip, uygulanabilmesi • Tarımla uğraşanların tecrübeli olması • İlçenin hayvancılık faaliyetleri için de cazip olması	• tarımsal üretimde verimin düşük olması • Çiftçiliğin hala geçmişten gelen geleneklerle yapılması • Bağcılık faaliyetinde yüksek sistem bağcılığın yaygın olmaması	Bölge insanının tarımsal yatırımlara açık ve istekli olması	Tarımda alternatif ürünlerin olmaması
• 3.2.SANAYİ			
• İlçede imalat geçmişinin bulunması	• İlçede üretilen tarımsal el aletlerinin pazarının son bulması	• Mevcut atölyelerin pazarı olan el aletleri üretim atolyelerine dönüştürülmesi	
3.3.HİZMETLER			
• Ulaşım ve pazara yakınlık • Yüksek okullaşma oranı olması • İlçede hastanenin mevcut olması	• Hastanede uzman hekim ve personel eksikliği olması	• Kamu kurumları arasındaki uyum	

12. İLÇE HAKKINDA BELİRTİLMEK İSTENEN DİĞER HUSUSLAR

- İlçede ve köylerde gençlerin ve çocukların vakit geçirebileceği sosyal tesis eksiklikleri bulunmaktadır.(Parklar, halı saha, köy konağı gibi)

- İlçede özellikle köyden mahalleye dönüşen yerleşim birimlerinde güvenlik amaçlı mobese kameraların konulması istenmektedir.

- İlçe giderek yaşlanmakta olan bir ilçe olduğundan iş olanakları artırılmalıdır. Bu bağlamda Sarıveliler'de olduğu gibi tekstil atölyelerinin kurulması beklenmektedir. Böylelikle dışa göç azaltılıp, nüfusun kırsal alanda kalması sağlanacaktır.

- Çiftçilerin ürünlerini satabilmesi için özellikle köylerden mahalleye dönen yerleşim yerlerinde semt pazarlarının kurulması talep edilmektedir. (Gürağaç, Aydoğmuş,Örenboyalı mahallerinde)

- Mehmetali, Habiller, Örenboyalı mahallelerinde hem süt hem de üretilen ürünler için soğuk hava depolarının yapılması istenmektedir. Ayrıca Örenboyalı ve Habillerde süt toplama merkezi talep edilmektedir.

- Durayda ve Aydoğmuş köyden mahalleye dönen yerleşim birimlerinde orta ve lise okulları yoktur. Örenboyalı mahllesinde ise ilkokul açılmasi talep edilmektedir.

- Kızılöz, Karagüney, Sarıhacı, Habiller, Mehmet Ali ve Gürağaç mahallelerinde sağlık ocağı ihtiyacı bulunmaktadır.

- Güneysınır'ın neredeyse bütün mahallerde kanalizasyon altyapısı ya bulunmamakta ya da kanalizasyonlarda büyük sorunlar yaşanmaktadır. Ayrıca birçok köyden mahalleye dönen yerleşim yerlerinde atık su altyapısı bulunmamaktadır. Ayrıca buralara arıtma tesisleri istenmektedir.

- Neredeyse tüm mahallelerde tarım amaçlı sulama sistemlerinde sıkıntılar yaşanıyor olup, buralara sulama altyapısı ve göletler istenmektedir. Gölet ve sulama altyapısı olan mahalleler ise buraların yenilenmesini geliştirilmesini beklemektedir.

- İlçede özellikle köyden mahalleye dönen yerleşim birimlerinde internet altyapısı bulunmamaktadır.

- Bardas, Örenboyalı ve Avcıtepe mahallelerinde çevre düzenleme faaliyetlerine ihtiyaç vardır.

- Örenboyalı, Habiller ve Ömeroğlu mahallerinde dere ıslah çalışmalarının yapılması beklenmektedir.

- İlçede ayrıca özellikle köylere giden yollarda büyük sıkıntılar bulunmaktadır. Bu yolların acilen iyileştirilmesi gerekmektedir. Yollar bakımsız, asfalt yok ve çok virajlı ve tehlikeli yollar bulunmaktadır.

- İlçedeki en büyük sorunlardan bir tanesi kısıtlı iş olanaklarından dolayı dışa göç çok fazladır. Yaşayanlar tarım girdi fiyatlarının yüksek olmasında dolayı istediği şekilde tarım yapamamaktadır aynı zamanda borçludur.

- **Bardas barajının yaşayanların arazilerini kullanabilmesi için kullanıma açılması gerekmektedir.**

13. SONUÇ VE DEĞERLENDİRME

- İlçede tarım alanlarının en üst düzeyde kullanılmasına yönelik, toprak analizi, nisbi karlılığı yüksek ürünlerin yetiştirilmesinin sağlanması, iyi tarım uygulamaları ile basınçlı sulama sistemlerinin yaygınlaştırılması ve tarımda örgütlü hareket edilmesine yönelik faaliyetler desteklenmelidir.
- Bölgede verimliliği yüksek arpa ve diğer tahılların ekimi yanında nisbi karlılıkları yüksek nohut, mercimek ve ayçiçeği yetiştiriciliğinin yaygınlaştırılması önem arz etmektedir.
- Bölgede modern bağcılığın yapılmasına yönelik projeler desteklenirken bağcılık potansiyeli yüksek komşu ilçeler ile beraber hammaddesinin karşılanacağı bir meyve suyu üretim tesisine yönelik bölgesel bir işbirliği sağlanmalıdır. Bu konuda sözleşmeli üretim yapacak bölge çiftçisi ile yatırımcı arasında Ajansın aktif işbirliği sağlanmalıdır.
- Bölge büyükbaş hayvancılık ve küçükbaş hayvancılık için uygundur. Bu konuda ki projelerin desteklenmesi gerekmektedir.
- Bölgenin tarım aletleri konusundaki imalat birikimleri yok olmadan önce, el aletleri gibi üretimi nisbeten kolay ürünlerin bölgede üretilerek bölge sanayine rekabet gücünün kazandırılmasına yönelik projeler ve yatırımlar desteklenmelidir.
- Bölgede en fazla üretilen ürünlerden birisi de üzümdür. Bu kapsamda üretilen üzümü katma değerli ürün olan pestil, pekmez, sağlıklı atıştırmalık vb şekilde üretilerek ve halk arasında kooperatifleşme oluşturularak ürünlerin pazarlanması yapılabilir. Sadece üzüm bazında değil diğer potansiyel tarım ürünlerinde de aynı şekilde bir yol izlenerek, çiftçinin kazancı artırılarak sürdürülebilir ve organik tarım yapması sağlanabilir. Ayrıca ilçedeki gençlerin dışa göçleri bu şekilde engellenebilir.
- İlçede ve köylerden mahalleye dönen yerleşim merkezlerinde gençlerin ve çocukların vakit geçirebileceği sosyal tesis eksiklikleri bulunmaktadır.(Parklar, halı saha, köy konağı gibi)
- İlçede özellikle köyden mahalleye dönüşen yerleşim birimlerinde güvenlik amaçlı mobese kameraların konulması istenmektedir.
- İlçe giderek yaşlanmakta olan bir ilçe olduğundan iş olanakları artırılmalıdır. Bu bağlamda Sarıveliler'de olduğu gibi tekstil atölyelerinin kurulması beklenmektedir. Böylelikle dışa göç azaltılıp, nüfusun kırsal alanda kalması sağlanacaktır.
- Çiftçilerin ürünlerini satabilmesi için özellikle köylerden mahalleye dönen yerleşim yerlerinde semt pazarlarının kurulması talep edilmektedir. (Gürağaç, Aydoğmuş, Örenboyalı mahallerinde) Ortak yerlere semt pazarları kurularak, üretim yapanların ürünlerini bozulmadan ve lojistik problemi olmadan satmaları sağlanabilir.
- Güneysınır'ın neredeyse bütün mahallerde kanalizasyon altyapısı ya bulunmamakta ya da kanalizasyonlarda büyük sorunlar yaşanmaktadır. Ayrıca birçok köyden mahalleye dönen yerleşim yerlerinde atık su altyapısı bulunmamaktadır. Ayrıca buralara arıtma tesisleri istenmektedir.

- Neredeyse tüm mahallelerde tarım amaçlı sulama sistemlerinde sıkıntılar yaşanıyor olup, buralara sulama altyapısı ve göletler istenmektedir. Gölet ve sulama altyapısı olan mahalleler ise buraların yenilenmesini geliştirilmesini beklemektedir.
- İlçede ayrıca özellikle köylere giden yollarda büyük sıkıntılar bulunmaktadır. Bu yolların acilen iyileştirilmesi gerekmektedir. Yollar bakımsız, asfalt yok ve çok virajlı ve tehlikeli yollar bulunmaktadır.
- İlçedeki en büyük sorunlardan bir tanesi kısıtlı iş olanaklarından dolayı dışa göç çok fazladır. Yaşayanlar tarım girdi fiyatlarının yüksek olmasında dolayı istediği şekilde tarım yapamamaktadır aynı zamanda borçludur. Burada sözleşmeli tarım uygulamaları kullanılabilir. Tarımsal devlet desteklerinin özellikle bu tür göç veren yerlere daha fazla verilmesi tarımsal üretim için çok önemlidir.
- Bardas barajının yaşayanların arazilerini kullanabilmesi için kullanıma açılması gerekmektedir.
- Güneysınır'ın KOP kapsamındaki AHİ (Apa-Hotamış İletişim Kanalı) tarımsal sulama projesinden faydalandırılması İlçemiz için hayati önem taşımaktadır.