HÜYÜK
İLÇE RAPORU

2019

İÇİNDEKİLER

1. ÖNSÖZ 4

2. DOĞAL YAPI 5

3. SEGE 6

4. DEMOGRAFİK YAPI 6

4.1. Nüfus 6

4.2. Yaş Grupları 7

4.3. Yaş Bağımlılık Oranları 8

5. EKONOMİ (Konya) 8

5.1. İşyeri ve Çalışan Sayılarının Sektörlere göre dağılımı 8

5.2. İlçede Öne Çıkan Sektörler 11

6. EĞİTİM 13

6.1. Eğitim Genel Durumu 13

6.2. Bitirilen Eğitim Düzeyi 14

7. SAĞLIK 14

8. TARIM VE HAYVANCILIK 14

8.1. Tarım Alanları 14

8.2. Bitkisel Üretim 15

8.2.1. Tahıllar ve Diğer Bitkisel Ürünler 15

8.2.2. Sebzeler 16

8.2.3. Meyveler 17

8.3. Hayvansal Üretim 18

8.3.1. Canlı Hayvan Sayıları 19

8.3.2. Hayvansal Üretim Miktarları 19

8.3.3. Arıcılık Faaliyeti Yapan İşletme Sayısı 19

8.3.4. Tavukçuluk 20

8.3.5. Kırkılan Hayvan Sayısı 20

8.3.6. Sağılan Hayvan Sayısı 21

9. TURİZM 21

1.1 Geceleme İstatistikleri 21

1.2 İlçe Turizm Envanteri 21

10. ERİŞİLEBİLİRLİK 23

11. GZFT 24

12. İLÇE HAKKINDA BELİRTİLMEK İSTENEN DİĞER HUSUSLAR 26

13. SONUÇ VE DEĞERLENDİRME 28

GRAFİK DİZİNİ

Grafik 1 İlçe Nüfus Durumu 6
Grafik 2 İlçede Bulunan Nüfusun Yaş Aralıklarına Göre Dağılımı 7
Grafik 3 İlçe Yaş Piramidi,2018 7
Grafik 4 Nüfusun Yaş Bağımlılık Düzeyi 8
Grafik 5 Tarım Alanları 15
Grafik 6 Arıcılık Faaliyeti Yapan İşletme Sayısı 19
Grafik 7 Yıllar İtibariyle Tavuk Sayıları 20
Grafik 8 Yıllar İtibariyle Kırkılan Hayvan Sayısı 20
Grafik 9 Yıllar İtibariyle Sağılan Hayvan Sayısı 21

TABLO DİZİNİ

Tablo 2 Sektörlere göre toplam sigortalı çalışan sayısı 9
Tablo 3 Tablo 2 Sektörlere göre toplam işyeri sayısı 10
Tablo 4 Sektörlere göre ilçece yoğunlaşma katsayıları 12
Tablo 2 Eğitim Genel Durumu, 2018 13
Tablo 3 Bitirilen Eğitim Düzeyi,2017 14
Tablo 4 Tahıllar ve Diğer Bitkisel Ürünler İstatistikleri,2018 15
Tablo 5 Sebzecilik İstatistikleri,2018 17
Tablo 6 Meyvecilik İstatistikleri,2018 17
Tablo 7 Canlı Hayvan Sayıları, Adet, 2018 19
Tablo 8 Hayvansal Üretim Miktarları, Ton,2018 19
Tablo 9 İlçenin Erişilebilirlik Düzeyi,2013 23

1. ÖNSÖZ

Mevlana Kalkınma Ajansı, TR52 (Konya, Karaman) Düzey 2 Bölgesi için bölgesel gelişmeyi hızlandırmak, bölgesel gelişmenin sürdürülebilirliğini sağlamak ve bölgeler arası ve bölge içi gelişmişlik farklarını azaltmak amacına yönelik olarak faaliyet göstermektedir. Bu amaçlara ulaşmak için kamu kesimi, özel kesim ve sivil toplum kuruluşları arasındaki işbirliğini geliştirmek, kaynakların yerinde ve etkin kullanımını sağlamak ve yerel potansiyeli harekete geçirmek istemektedir.

Bölgesel gelişmeye yönelik olarak icra edilecek bütün faaliyetlerin temeli ise bölgenin bütün detayları ile iyi tanınmasından geçmektedir. Bu nedenle, bölgenin kaynak ve olanaklarının doğru şekilde tespit edilmesi, mevcut sahip olunan değerlerin rekabet edebilirlik açısından yeniden yorumlanması ve bölgesel kalkınmayı sürdürülebilir şekilde sağlanmasına yönelik olarak faaliyetlerin birbiri ile ilişkili olarak icra edilmesi gerekmektedir.

Bu amaca yönelik ilk olarak MEVKA, Bölgenin Mevcut Durum çalışması ve 2010-2013 bölge planını hazırlamıştır. Bu işlem yapılırken bölgeyi oluşturan ilçelere yönelik olarak GZFT Analizi çalışması gerçekleştirilmiş ve her ilçe için bir İlçe Raporu hazırlanmıştır. 2012 yılında "2014-2023 Karaman Konya Bölge Planı" hazırlık çalışmaları kapsamında tüm ilçelerde Kaymakamlar başkanlığında kurulan komisyonlar ile 6'şar adet toplantı düzenlenerek, ilçelerin 2023 yılı vizyonları belirlenmiş ve gerçekleştirilmesi öngörülen faaliyetler komisyon tarafından planlanmıştır. 2014 yılında mevcut durumu gösterir ilçe raporları ajansımız uzmanlarınca güncellenmiştir. 2019 yılına gelindiğinde ise ilçelerde yaşanan gelişmelerin görülmesi için ilçe raporları güncellenmiştir.

Bu doküman, İlçenin mevcut durumunu göstermekte ve ilçe potansiyellerin kullanımına yönelik olarak altyapı oluşturacağı düşünülmektedir. İlçe raporlarının hazırlanmasında kurumlar tarafından yayınlanan en güncel veriler kullanılmış olup İlçe Kaymakamlıkları tarafından hazırlanan ilçe brifinglerinden de yararlanılmıştır.

2. DOĞAL YAPI

Konya ili Hüyük ilçesi, 37°57’ Kuzey enlemi ile 31°35’ Doğu boylamı arasında yer almaktadır. İl merkezine uzaklığı 96 km’dir. İlçenin deniz seviyesinden ortalama yüksekliği 1.245 metredir. İlçenin, kuzeyinde Doğanhisar, güneyinde Beyşehir, batısında Beyşehir Gölü ve doğusunda Isparta ili Şarkikaraağaç ilçesi bulunmaktadır. İlçenin yüzölçümü 549,4 km²’dir.

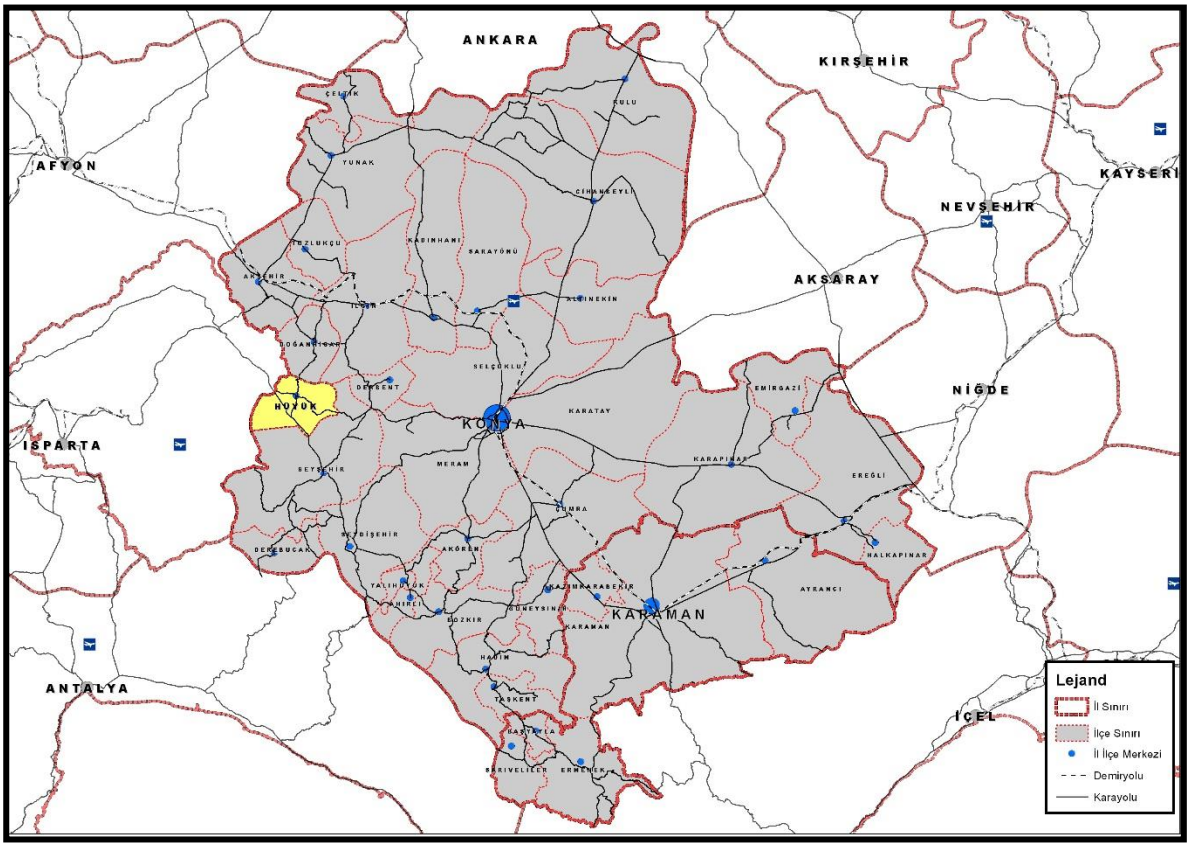

İlçe konum itibari ile Akdeniz Bölgesi’nin kuzeyinde ve Göller Bölgesi’nde yer almaktadır. İlçenin kuzey ve doğusu dağlar ile çevrilidir. Kuzeyinde Sultan Dağları yer almaktadır. Batısında Beyşehir Gölü ve güneyinde de engebeli ve yayvan sırtlarla çevrili kuru ziraatın yapıldığı tarım arazileri vardır. İlçenin büyük bir kısmındaki toprak yapısı aynıdır. Akarsu açısından oldukça zengin olan Hüyük’te, Yenice, Eflatun Pınarı, Ozan, Pınarbaşı ve İlmen dereleri sularını Beyşehir’e boşaltmaktadır.

İlçe Alan Kullanım Dağılımı Tablosu

Alan Adı	Hüyük Alan Kullanım Türü		Konya Alan Kullanım Türü		Türkiye Alan Kullanım Türü		Hüyük Alan Kullanım/			
							Konya (%)	TR52 (%)	30. Göller Havzası (İle düşen) Arazi (%)	Türkiye (%)
	(Ha)	(%)	(Ha)	(%)	(Ha)	(%)				
Tarım Arazisi	21.021,50	38,26	2.247.856,60	55,08	24.294.680,8	31,00	0,94	0,84	5,11	0,09
Çayır-Mera	3.000,00	5,46	761.460,70	18,66	14.616.687,3	18,65	0,39	0,29	2,38	0,02
Orman	15.074,00	27,44	540.189,00	13,24	21.389.783,0	27,30	2,79	2,15	3,09	0,07
Diğer	15.846,52	28,84	531.845,65	13,03	18.056.548,9	23,04	2,98	2,27	4,41	0,09
Toplam	**54.942,02**	**100**	**4.081.351,95**	**100**	**78.357.700,0**	**100**	**1,35**	**1,11**	**3,97**	**0,07**

* Konya Tarım İl Müdürlüğü (2010), TÜİK (2009), DSİ

Hüyük ilçesi 54.942,02 ha'lık alan ile Konya'nın %1,35'ini, Türkiye'nin ise %0,07'sini kapsamaktadır. İlçe toplam alanının %38,26'sı tarım arazilerine ayrılmış olup, bu oran Türkiye ortalamasından yüksek ve Konya ortalamasından oldukça düşüktür. Toplam alanın %5,46'lık oranı çayır-mera alanları için ayrılmıştır. Ormanlık alan ise toplam alanın %27,44'ünü oluşturmakta ve bu alan Konya toplam ormanlık alanın %2,79'unu kaplamaktadır.

3. SEGE

Bölge içi gelişmişlik farklarının azaltılması politikası bölgesel gelişme sorununun temel bileşenlerinden bir tanesidir. Toplamda 37 ilçeden oluşan Konya Karaman Bölgesi'nde ilçeler arasında ciddi gelişmişlik farkları yaşanmaktadır. Bölgenin sahip olduğu geniş yüzölçümü nedeniyle kırsal ve kentsel alanlar arasındaki fiziki erişim imkânlarının sınırlı kalması ve buna bağlı olarak da mal, hizmet ve insan akımlarında kaliteli ve verimli bir hizmetin sunulamamasıdır.

Bölgedeki ilçelerin gelişmişlik düzeylerinin sosyo-kültürel ve ekonomik değişkenler yardımıyla ölçülmesi ve birbirleriyle analitik olarak karşılaştırılması TR 52 ilçeleri arasındaki gelişmişlik farklılıklarının azaltılmasına yönelik politikaların oluşturulması sürecinde önem taşımaktadır.

Buna göre 2011 yılında yapılan sosyal gelişmişlik endeksi çalınmasına göre ilçe 37 ilçe arasında 31. Sırada yer alırken 2013 yılında 30. Sıraya yükselmiştir. 2019 yılında Mevlana Kalkınma Ajansı tarafından hazırlanan Sosyo-Ekonomik Gelişmişlik Endeksinde seçilen değişkenlere göre 37 ilçe arasında 19.sırada yer almaktadır.

4. DEMOGRAFİK YAPI

4.1. Nüfus

TÜİK ADNKS verilerine göre İlçe nüfusu 2018 yılı itibariyle 16073 kişidir Konya'da Yeni Büyükşehir Yasası ile birlikte köylerin yasal statüsünün ortadan kalkması nedeniyle 2013 yılından itibaren ilçenin köy nüfusu 0 olarak görülmektedir. 2007 yılından 2017 yılına kadar ilçenin nüfusu azalmakta olup 2017-2018 yılları arasında yaklaşık %1'lik bir artış yaşanmıştır. 2007 yılına göre 2018 yılında nüfus %19 azalmıştır.

Grafik 1 İlçe Nüfus Durumu

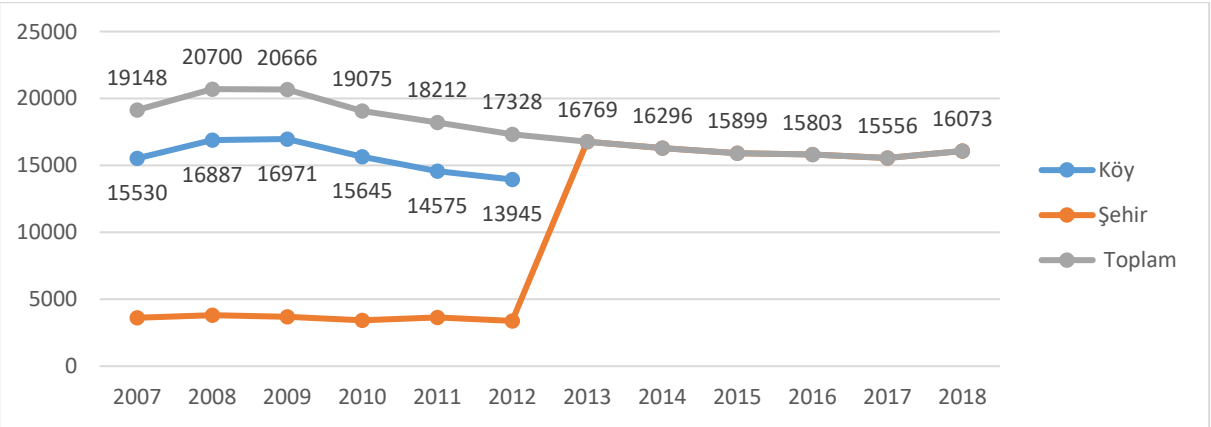

Kaynak: TÜİK,2019

4.2. Yaş Grupları

İlçede bulunan nüfusun yaş aralıklarına göre dağılımı incelendiğinde 2018 yılı itibariyle en fazla 15 -64 yaş arası nüfusun yer aldığı görülmektedir. 0-14 yaş aralığındaki nüfus 2018 yılı itibariyle toplam nüfusun yüzde 15,4 ünü oluşturmaktadır. 65 yaş üstü nüfus ise ilçedeki toplam nüfusun yüzde 23,76 idir. Aşağıdaki grafikte yıllar itibariyle İlçede bulunan nüfusun yaş aralıklarına göre dağılımı izlenebilmektedir. İlçe Sosyo-Ekonomik Gelişmişlik Endeksi bakımından benzeyen diğer ilçelerle benzer özellikleri göstermekte olup ilçe yaşlanmaktadır. İlçede yıllar bazında genç nüfus azalırken,65 yaş üstü nüfus artmaktadır. İlçede kısıtlı iş olanaklarının bulunması genç nüfusu dışarıya göçe zorlamaktadır.

Grafik 2 İlçede Bulunan Nüfusun Yaş Aralıklarına Göre Dağılımı

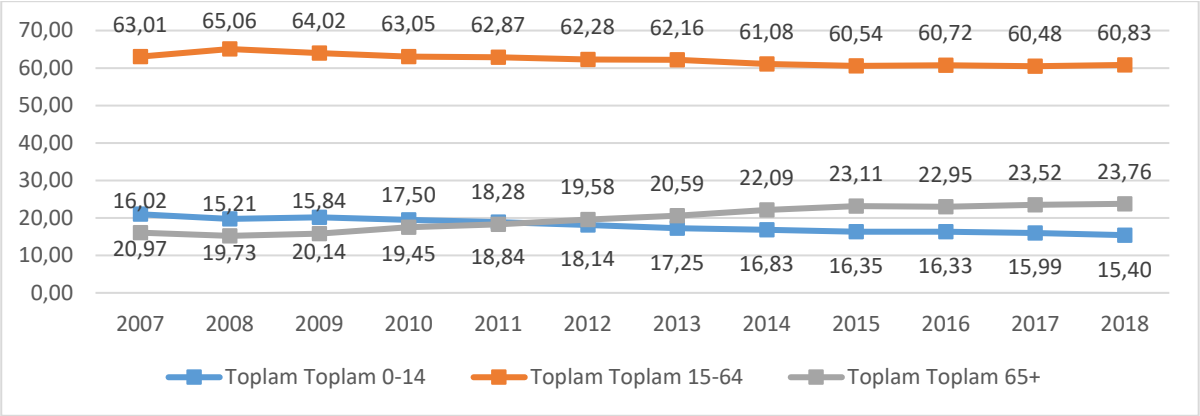

Kaynak: TÜİK,2019

İlçenin Nüfus Piramidine bakıldığında orta yaş(45-69) nüfusunun fazla olduğu görülürken genç nüfus ve yaşlı nüfus sayısı azdır. Genç nüfusun ilçeden göç edip, orta yaş nüfusunun ilçede kaldığı gözlemlenmektedir. İlçede genç nüfus oldukça azdır. İlçe giderek yaşlanan bir nüfusa sahiptir. İlçede özellikle 50-70 yaş arası nüfus çok fazladır. İlçenin kısıtlı istihdam olanaklarına sahip olmasında dolayı gençlerin dışarıya göç ettiği tahmin edilmektedir.

Grafik 3 İlçe Yaş Piramidi,2018

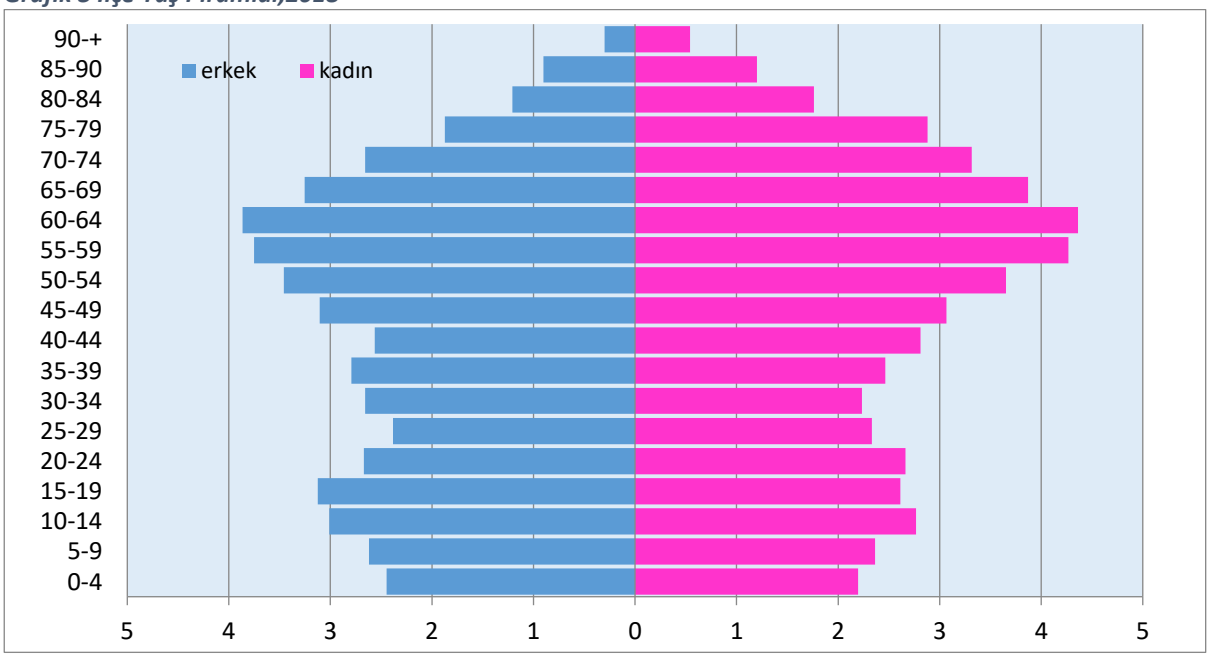

Kaynak: TÜİK,2019

4.3. Yaş Bağımlılık Oranları

Bağımlı nüfus, bir toplumda ekonomik olarak üretken olmayan nüfustur. Kendileri çalışmayıp, toplumdaki çalışanların ürettiklerini tüketen nüfus kitlesine bağımlı nüfus, bunların toplam nüfusa oranına ise bağımlılık oranı veya bağımlı nüfus oranı denir. İlçede 2007-2018 yılları arasında yaş bağımlılık oranları incelendiğinde son 3 yılda tüm kategorilerde yaş bağımlılık oranları stabil olarak kalmıştır. Yalnız yaşlı bağımlılık oranında 2013 yılından itibaren küçük bir artış olmuştur. 2018 yılı itibariyle ilçede toplam yaş bağımlılık oranı 64,38 yaşlı bağımlılık oranı 39,06 ve genç yaş bağımlılık oranı ise 25,32 'dir. İlçe Sosyo-Ekonomik Gelişmişlik Endeksi bakımından benzeyen diğer ilçelerle benzer özellikleri göstermekte olup ilçe yaşlanmakta olup toplam yaşlı bağımlı nüfusu ilçenin artmaktadır.

Grafik 4 Nüfusun Yaş Bağımlılık Düzeyi

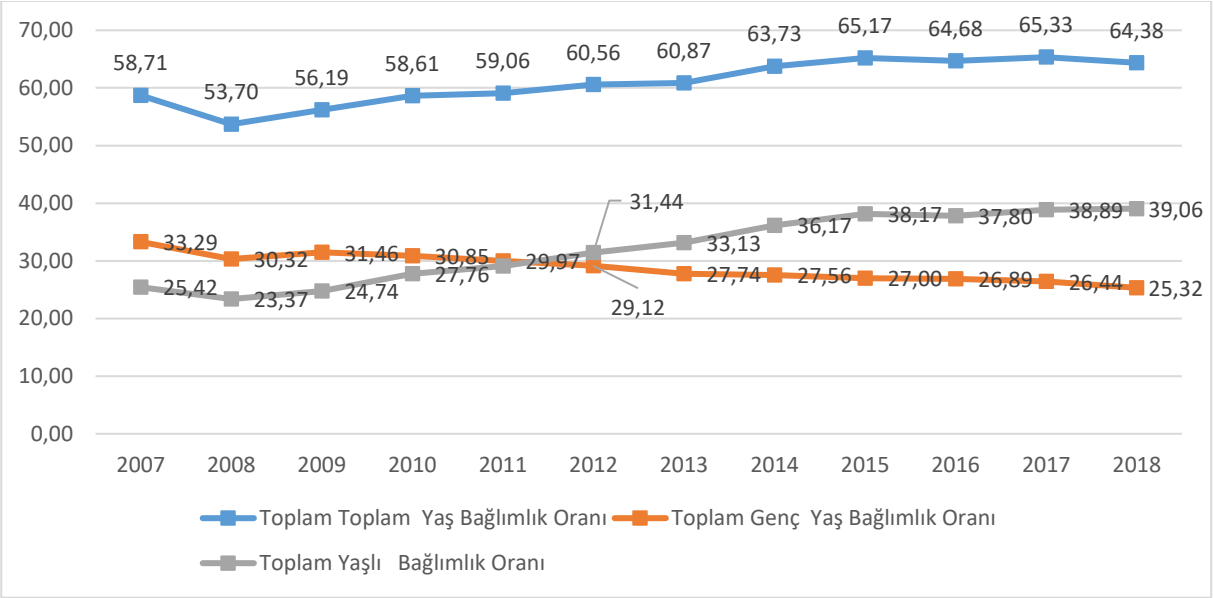

Kaynak: TÜİK,2019

5. EKONOMİ

5.1. İşyeri ve Çalışan Sayılarının Sektörlere göre dağılımı

İlçeye ait sigortalı çalışan ve işyeri sayıları sektörler bazında derlenmiştir. 2018 yılı itibariyle ilçede toplam 1117 kayıtlı sigortalı çalışan vardır. Sektörlere göre toplam sigortalı çalışan sayıları incelendiğinde ilçede en fazla Diğer metalik olmayan mineral ürünlerin imalatı sektöründe istihdamın sağlandığı görülmektedir. İkinci sırada Yiyecek ve içecek hizmeti faaliyetleri, üçüncü sırada ise Binalar ile ilgili hizmetler ve çevre düzenlemesi faaliyetleri gelmektedir.

Boya sanayi ve petrol arama kuyularında ağırlıklı olarak kullanılan Barit madeni rezervleri ile Hüyük ilçesi Türkiye'nin en zengin maden kaynağına sahiptir. Halen ilçede 2 adet maden işletmesi faal durumda üretim yapmaktadır.

İlçe toprağının tuğla ve kiremit üretimine elverişli olması ile ilçemizde 4 adet tuğla ve kiremit fabrikası mevcut olup 3 adedi faal, 2 adet un fabrikası mevcut olup,1 adedi faal olarak çalışmaktadır. Çevre illerdeki tuğla kiremit fabrikalarına ham madde olarak toprak sevki yapılmaktadır.

Geçmiş yıllarda seramikçilik Hüyük halkının önemli geçim kaynağı iken plastik sanayinin yaygınlaşması ile atölye sayısı azalmıştır. Halen ilçe merkezinde 3 adet seramik atölyesi mevcut olup, İstanbul ili çiçek seracılık için saksı ve inşaat sektörü için baca künkleri imal edilmektedir.

İlçemizin Beyşehir gölüne olan bağlantısı ile göle komşu mahallelerimizde balıkçılık önemli gelir kaynağıdır.5 adet balık işleme tesisi faal durumdadır.

Tablo 1 Sektörlere göre toplam sigortalı çalışan sayısı

Toplam SIGORTALI_SAYISI HÜYÜK	2015	2016	2017	2018
Diğer metalik olmayan mineral ürünlerin imalatı	125	146	142	143
Yiyecek ve içecek hizmeti faaliyetleri	54	73	117	142
Binalar ile ilgili hizmetler ve çevre düzenlemesi faaliyetleri	191	144	110	141
Eğitim	42	130	147	110
Gıda ürünlerinin imalatı	100	109	104	97
Bina inşaatı	101	42	91	79
Perakende ticaret (Motorlu kara taşıtları ve motosikletler hariç)	85	73	76	75
Diğer madencilik ve taş ocakçılığı	115	79	89	72
Kara taşımacılığı ve boru hattı taşımacılığı	55	50	50	60
Bina dışı yapıların inşaatı	63	69	92	31
Konaklama	22	24	24	25
İnsan sağlığı hizmetleri	1	2	14	18
Toptan ticaret (Motorlu kara taşıtları ve motosikletler hariç)	33	16	9	13
Suyun toplanması, arıtılması ve dağıtılması	10	10	9	10
Büro yönetimi, büro destek ve iş destek faaliyetleri	1	1	2	10
Özel inşaat faaliyetleri	1	3	2	7
Atığın toplanması, ıslahı ve bertarafı faaliyetleri; maddelerin geri kazanımı	6	7	8	7
Motorlu kara taşıtlarının ve motosikletlerin toptan ve perakende ticareti ile onarımı	2	2	4	6
Taşımacılık için depolama ve destekleyici faaliyetler	5	3	4	6
Finansal hizmet faaliyetleri (Sigorta ve emeklilik fonları hariç)	6	5	7	6
Fabrikasyon metal ürünleri imalatı (makine ve teçhizat hariç)	11	10	9	6
Bitkisel ve hayvansal üretim ile avcılık ve ilgili hizmet faaliyetleri	2	5	3	5
Güvenlik ve soruşturma faaliyetleri			5	5
Veterinerlik hizmetleri			2	4
Barınacak yer sağlanmaksızın verilen sosyal hizmetler	4	4	4	4
Makine ve ekipmanların kurulumu ve onarımı	7	6	5	4
Hukuk ve muhasebe faaliyetleri	6	6	4	4
Elektrik, gaz, buhar ve havalandırma sistemi üretim ve dağıtımı	4	4	3	3
Yayımcılık faaliyetleri				3
Giyim eşyalarının imalatı	2	3	3	3
İdare merkezi faaliyetleri; idari danışmanlık faaliyetleri	3	4	3	3
Ağaç, ağaç ürünleri ve mantar ürünleri imalatı (mobilya hariç); saz, saman ve benzeri malzemelerden örülerek yapılan eşyaların imalatı		2	1	3
Gayrimenkul faaliyetleri		3	3	3
Üye olunan kuruluşların faaliyetleri	2	2	2	2
Kamu yönetimi ve savunma; zorunlu sosyal güvenlik	3	3	2	2
Kauçuk ve plastik ürünlerin imalatı	2	2	4	2
Mobilya imalatı	1	1	2	2
Finansal hizmetler ile sigorta faaliyetleri için yardımcı faaliyetler	1		1	1
İstihdam faaliyetleri			52	
Ormancılık ile endüstriyel ve yakacak odun üretimi	2	3	3	
Kayıtlı medyanın basılması ve çoğaltılması	6	3	3	

Toplam SIGORTALI_SAYISI HÜYÜK	2015	2016	2017	2018
Başka yerde sınıflandırılmamış makine ve ekipman imalatı	2	2	2	
Bilgi hizmet faaliyetleri			8	
Diğer hizmet faaliyetleri	1	2	1	
Bilgisayar programlama, danışmanlık ve ilgili faaliyetler	1	1		
Genel Toplam	**1078**	**1054**	**1226**	**1117**

Kaynak: SGK 2019

2018 yılı itibariyle ilçede toplam 210 kayıtlı işyeri vardır Sektörlere göre toplam işyeri sayıları incelendiğinde ilçede en fazla Kara taşımacılığı ve boru hattı taşımacılığı sektöründe işletmenin varlığı dikkat çekmendedir. İkinci sırada Perakende ticaret (Motorlu kara taşıtları ve motosikletler hariç), üçüncü sırada ise Bina inşaatı faaliyetleri gelmektedir. Boya sanayi ve petrol arama kuyularında ağırlıklı olarak kullanılan Barit madeni rezervleri ile Hüyük ilçesi Türkiye'nin en zengin maden kaynağına sahiptir. Halen ilçede 2 adet maden işletmesi faal durumda üretim yapmaktadır.

İlçe toprağının tuğla ve kiremit üretimine elverişli olması ile ilçemizde 4 adet tuğla ve kiremit fabrikası mevcut olup 3 adedi faal, 2 adet un fabrikası mevcut olup,1 adedi faal olarak çalışmaktadır. Çevre illerdeki tuğla kiremit fabrikalarına ham madde olarak toprak sevki yapılmaktadır.

Geçmiş yıllarda seramikçilik Hüyük halkının önemli geçim kaynağı iken plastik sanayinin yaygınlaşması ile atölye sayısı azalmıştır. Halen ilçe merkezinde 3 adet seramik atölyesi mevcut olup, İstanbul ili çiçek seracılık için saksı ve inşaat sektörü için baca künkleri imal edilmektedir.

İlçemizin Beyşehir gölüne olan bağlantısı ile göle komşu mahallelerimizde balıkçılık önemli gelir kaynağıdır.5 adet balık işleme tesisi faal durumdadır.

Tablo 2 Tablo 2 Sektörlere göre toplam işyeri sayısı

Toplam ISYERI_SAYISI HÜYÜK	2015	2016	2017	2018
Kara taşımacılığı ve boru hattı taşımacılığı	36	28	33	42
Perakende ticaret (Motorlu kara taşıtları ve motosikletler hariç)	33	28	30	28
Bina inşaatı	28	20	30	25
Yiyecek ve içecek hizmeti faaliyetleri	12	16	15	16
Binalar ile ilgili hizmetler ve çevre düzenlemesi faaliyetleri	12	9	8	9
Eğitim	6	8	7	8
Gıda ürünlerinin imalatı	10	9	8	8
Konaklama	5	6	6	6
Diğer metalik olmayan mineral ürünlerin imalatı	4	4	4	5
Bina dışı yapıların inşaatı	8	8	7	4
Toptan ticaret (Motorlu kara taşıtları ve motosikletler hariç)	10	7	5	4
Motorlu kara taşıtlarının ve motosikletlerin toptan ve perakende ticareti ile onarımı	2	2	2	4
Diğer madencilik ve taş ocakçılığı	5	5	5	4
İnsan sağlığı hizmetleri	1	2	4	4
Hukuk ve muhasebe faaliyetleri	3	3	4	4
Bitkisel ve hayvansal üretim ile avcılık ve ilgili hizmet faaliyetleri	1	4	2	3
Finansal hizmet faaliyetleri (Sigorta ve emeklilik fonları hariç)	3	3	3	3
Özel inşaat faaliyetleri	1	2	2	3
Fabrikasyon metal ürünleri imalatı (makine ve teçhizat hariç)	4	3	3	3
Veterinerlik hizmetleri			2	3
Büro yönetimi, büro destek ve iş destek faaliyetleri	1	1	2	2
Taşımacılık için depolama ve destekleyici faaliyetler	2	2	2	2

Toplam ISYERI_SAYISI HÜYÜK	2015	2016	2017	2018
Mobilya imalatı	1	1	2	2
İdare merkezi faaliyetleri; idari danışmanlık faaliyetleri	2	2	2	2
Giyim eşyalarının imalatı	1	2	2	2
Ağaç, ağaç ürünleri ve mantar ürünleri imalatı (mobilya hariç); saz, saman ve benzeri malzemelerden örülerek yapılan eşyaların imalatı		2	1	2
Kauçuk ve plastik ürünlerin imalatı	1	1	1	1
Makine ve ekipmanların kurulumu ve onarımı	1	1	1	1
Barınacak yer sağlanmaksızın verilen sosyal hizmetler	1	1	1	1
Finansal hizmetler ile sigorta faaliyetleri için yardımcı faaliyetler	1		1	1
Atığın toplanması, ıslahı ve bertarafı faaliyetleri; maddelerin geri kazanımı	1	1	1	1
Gayrimenkul faaliyetleri		1	1	1
Üye olunan kuruluşların faaliyetleri	1	1	1	1
Elektrik, gaz, buhar ve havalandırma sistemi üretim ve dağıtımı	1	2	1	1
Yayımcılık faaliyetleri				1
Kamu yönetimi ve savunma; zorunlu sosyal güvenlik	1	1	1	1
Suyun toplanması, arıtılması ve dağıtılması	1	2	1	1
Güvenlik ve soruşturma faaliyetleri			1	1
Başka yerde sınıflandırılmamış makine ve ekipman imalatı	1	1	1	
Bilgisayar programlama, danışmanlık ve ilgili faaliyetler	1	1		
Ormancılık ile endüstriyel ve yakacak odun üretimi	1	1	2	
İstihdam faaliyetleri			1	
Kayıtlı medyanın basılması ve çoğaltılması	2	1	1	
Bilgi hizmet faaliyetleri			1	
Diğer hizmet faaliyetleri	1	2	1	
Genel Toplam	**206**	**194**	**209**	**210**

Kaynak: SGK 2019

5.2. İlçede Öne Çıkan Sektörler

YOĞUNLAŞMA KATSAYISI (YK) (LOCATİON QUOTİENT)

YK genelde bir sektörün belli bir bölgedeki yığılmasını ulusal referansla ölçmeye yaramaktadır. Bir sektörün YK değerinin 1'den büyük çıkması sektörün o bölgede yoğunlaştığı anlamına gelmektedir. Öte yandan bir sektördeki kat sayının zaman içerisindeki değişimine bakılarak sektörün yoğunlaşmasının azaldığı ya da arttığı gözlemlenebilir. Ayrıca bu değişime bakılarak daha önce bölgede yoğunlaşma göstermemesine ancak zaman içerisinde yoğunlaşan sektörlere özel önem verilebilir. Ancak diğer yandan YK değeri 1'den büyük çıkan her sektörü bölgede rekabetçi olarak yorumlamak doğru değildir.

YKi=(ai/at) / (Ai/At)

- ai=ilçenin i sektöründeki toplam istihdamı
- at= ilçenin toplam istihdamı
- Ai= bölgenin i sektöründeki toplam istihdamı
- At= bölgenin toplam istihdamı

Yoğunlaşma Katsayısı ile ilgili Açıklama: Yoğunlaşma katsayısı ile TR52 bölgesi içindeki x sektörde istihdam edilen kişi sayısının ilçelere pay edilmesi ile oransal olarak hangi ilçelerin öne çıktığını görmüş oluyoruz. Yani ilçenin en fazla istihdamının hangi sektörde olduğunu gösteren bir rakam değildir. Hatta ilçede en az istihdam o sektörde bile olsa yoğunlaşma katsayısı yüksek çıkabilmektedir. Örneğin TR52'de x sektöründe 2 kişi istihdam ediliyor olsun ve bunun biri A biri de B ilçesinde, ancak A ve B ilçelerindeki istihdam sayıları da en az x sektöründe olsa bile bu sektörün yoğunlaşma oranı A ve B ilçelerinde çok yüksek çıkacaktır.

İlçeye ait ekonomik veriler Sosyal Güvenlik Kurumu'ndan temin edilmiştir. Elde edilen veriler kapsamında nace rev 2 2li kodda işyeri ve sigortalı çalışan sayıları analiz edilmiştir. Bu analizde amaç TR52 düzey 2 bölgesine göre ilçede spesifik olarak yoğunlaşmanın yaşandığı sektörlerin tespit edilmesidir. Bunun için ise "location Quotient" yöntemi kullanılmıştır. İmalat sanayi yoğunlaşması "Yoğunlaşma Katsayısı (YK) Analizi ile imalat sanayi 2'li kodda 2018 yılı için yapılmıştır.

Buna göre ilçede **Diğer metalik olmayan mineral ürünlerin imalatı, Diğer madencilik ve taş ocakçılığı, Veterinerlik hizmetleri faaliyetlerinin** TR52 bölgesine göre daha fazla yoğunlaştığı görülmektedir.

Tablo 3 Sektörlere göre ilçece yoğunlaşma katsayıları

HÜYÜK	YK	İSTİHDAM	Yüzde
Diğer metalik olmayan mineral ürünlerin imalatı	12,301	143	12,8
Diğer madencilik ve taş ocakçılığı	11,642	72	6,45
Veterinerlik hizmetleri	5,46	4	0,36
Yiyecek ve içecek hizmeti faaliyetleri	4,379	142	12,71
Suyun toplanması, arıtılması ve dağıtılması	3,166	10	0,9
Binalar ile ilgili hizmetler ve çevre düzenlemesi faaliyetleri	2,47	141	12,62
Yayımcılık faaliyetleri	2,305	3	0,27
Konaklama	2,28	25	2,24
Atığın toplanması, ıslahı ve bertarafı faaliyetleri; maddelerin geri kazanımı	1,48	7	0,63
Bina dışı yapıların inşaatı	1,451	31	2,78
Finansal hizmet faaliyetleri (Sigorta ve emeklilik fonları hariç)	1,309	6	0,54
Kara taşımacılığı ve boru hattı taşımacılığı	1,255	60	5,37
Gıda ürünlerinin imalatı	1,064	97	8,68
Bina inşaatı	0,959	79	7,07
Perakende ticaret (Motorlu kara taşıtları ve motosikletler hariç)	0,824	75	6,71
Barınacak yer sağlanmaksızın verilen sosyal hizmetler	0,812	4	0,36
Eğitim	0,811	110	9,85
İnsan sağlığı hizmetleri	0,642	18	1,61
Üye olunan kuruluşların faaliyetleri	0,574	2	0,18
Finansal hizmetler ile sigorta faaliyetleri için yardımcı faaliyetler	0,574	1	0,09
Makine ve ekipmanların kurulumu ve onarımı	0,521	4	0,36
Ağaç, ağaç ürünleri ve mantar ürünleri imalatı (mobilya hariç); saz, saman ve benzeri malzemelerden örülerek yapılan eşyaların imalatı	0,515	3	0,27
Taşımacılık için depolama ve destekleyici faaliyetler	0,473	6	0,54
Büro yönetimi, büro destek ve iş destek faaliyetleri	0,436	10	0,9
Özel inşaat faaliyetleri	0,431	7	0,63
Elektrik, gaz, buhar ve havalandırma sistemi üretim ve dağıtımı	0,409	3	0,27
Hukuk ve muhasebe faaliyetleri	0,382	4	0,36
Bitkisel ve hayvansal üretim ile avcılık ve ilgili hizmet faaliyetleri	0,359	5	0,45
Motorlu kara taşıtlarının ve motosikletlerin toptan ve perakende ticareti ile onarımı	0,322	6	0,54
Toptan ticaret (Motorlu kara taşıtları ve motosikletler hariç)	0,296	13	1,16
İdare merkezi faaliyetleri; idari danışmanlık faaliyetleri	0,292	3	0,27
Güvenlik ve soruşturma faaliyetleri	0,274	5	0,45
Gayrimenkul faaliyetleri	0,273	3	0,27
Mobilya imalatı	0,232	2	0,18
Giyim eşyalarının imalatı	0,222	3	0,27

HÜYÜK	YK	İSTİHDAM	Yüzde
Kamu yönetimi ve savunma; zorunlu sosyal güvenlik	0,15	2	0,18
Kauçuk ve plastik ürünlerin imalatı	0,127	2	0,18
Fabrikasyon metal ürünleri imalatı (makine ve teçhizat hariç)	0,104	6	0,54
Başka yerde sınıflandırılmamış makine ve ekipman imalatı	0		0
Bilgi hizmet faaliyetleri	0		0
Bilgisayar programlama, danışmanlık ve ilgili faaliyetler	0		0
Diğer hizmet faaliyetleri	0		0
İstihdam faaliyetleri	0		0
Kayıtlı medyanın basılması ve çoğaltılması	0		0
Ormancılık ile endüstriyel ve yakacak odun üretimi	0		0

6. EĞİTİM

İlçeye ait eğitim istatistiklerin elde edilmesinde biricik kaynaklar İl Milli eğitim Müdürlüğü ve TÜİK resmi istatistik programı olmuştur. İstatistikler eğitimin genel durumu ve bitirilen eğitim düzeyi olmak üzere iki ana başlık altında incelenmiştir.

6.1. Eğitim Genel Durumu

Tablo 4 Eğitim Genel Durumu, 2018

	DERSLİK SAYISI	ÖĞRETMEN SAYISI	ÖĞRENCİ SAYISI	OKUL/KURUM SAYISI	DERSLİK BAŞINA DÜŞEN ÖĞRENCİ SAYISI	ÖĞRETMEN BAŞINA DÜŞEN ÖĞRENCİ SAYISI
İLKOKUL	89	54	750	7	8,4	13,9
OKUL ÖNCESİ	1	1	13	1	13,0	13,0
ORTAOKUL	35	81	772	7	22,1	9,5
ORTAÖĞRETİM	38	54	415	5	10,9	7,7
YAYGIN EĞİTİM	3	5	0	1	0,0	0,0
TOPLAM	166	195	1950	21	11,7	10,0

Kaynak: İl Milli Eğitim Müdürlüğü,2019

2018 yılı itibari ile ilçede 166 derslik, 195 öğretmen ve 1950 öğrenci bulunmaktadır. İlçede derslik başına düşen öğrenci sayısı 11,7 iken öğretmen başına düşen öğrenci sayısı 10,0 dur. İlçe TR52 Bölgesi bazında derslik başına düşen öğrenci sayısı ve öğretmen başına düşen öğrenci sayısı bakımından oldukça avantajlı konumdadır.

6.2. Bitirilen Eğitim Düzeyi

Tablo 5 Bitirilen Eğitim Düzeyi,2017

	Okuma Yazma Bilmeyen	Okuma Yazma Bilen Fakat Bir Okul Bitirmeyen	İlkokul	İlköğretim	Ortaokul Veya Dengi Meslek Ortaokul	Lise Ve Dengi Meslek Okulu	Yüksekokul Veya Fakülte	Yüksek Lisans (5 Veya 6 Yıllık Fakülteler Dahil)	Bilinmeyen
2008	11,0	16,2	39,9	9,5	4,9	11,7	3,1	0,2	3,5
2009	10,7	15,7	40,8	11,1	4,8	10,3	3,5	0,1	3,0
2010	9,8	15,9	37,2	14,7	5,2	10,8	3,4	0,1	2,7
2011	7,1	18,5	36,9	15,6	4,6	10,8	3,8	0,1	2,6
2012	5,1	20,5	37,3	15,7	4,5	10,5	3,8	0,1	2,5
2013	4,7	19,9	37,6	15,9	4,6	10,4	4,4	0,2	2,2
2014	4,8	14,6	42,9	13,3	7,9	10,6	4,9	0,2	0,8
2015	4,7	14,1	43,1	11,6	9,4	10,6	5,6	0,1	0,7
2016	4,5	13,1	42,9	10,1	10,8	11,9	5,8	0,2	0,6
2017	4,1	12,6	43,4	10,7	10,2	12,1	5,9	0,3	0,7

Kaynak: TÜİK,2019

2017 yılı itibariyle ilçede Okuma Yazma Bilmeyenlerin % 4,1 iken Okuma Yazma Bilen Fakat Bir Okul Bitirmeyenlerin oranı toplam nüfusun %12,6 sını oluşturmaktadır. Nüfusun % 43,4 ü ilkokul mezunu iken, ilköğretim mezunlarının sayısı toplam nüfusun %10,7 sine karşılık gelmektedir. İlçe nüfususun % 10,2 si ortaöğretim, %12,1 u Lise Ve Dengi Meslek Okulu ve %5.9 u yükseköğretim mezunudur. Hüyük meslek yüksekokulu kaba inşaatı tamamlanmış olup tapusu Selçuk Üniversitesine devredilmiştir.

7. SAĞLIK

2019 yılı itibariyle İlçede 1. basamak sağlık hizmeti veren kurum istatistiklerine bakıldığında 9 adet Ana Sağlığı Merkezi, bu merkezlerde hizmet veren 17 hekim ve 17 adet diğer sağlık hizmeti veren personel bulunmaktadır.

Benzer şekilde ilçede 2019 yılı itibariyle İlçede 2. basamak sağlık hizmeti veren kurum istatistiklerine göre 1 adet hastane, 26 Hekim, 29 tane diğer sağlık personeli ve 75 yatak bulunmaktadır.

8. TARIM VE HAYVANCILIK

8.1. Tarım Alanları

İlçede 2018 yılı itibariyle 41.087 dekar Meyveler, İçecek Ve Baharat Bitkileri Alanı, 592.250 dekar nadas alanı, 1600 dekar sebze alanı ve 154.8200 dekar Tahıllar Ve Diğer Bitkisel Ürünlerin Alanı bulunmaktadır. Yıllar itibariyle incelendiğinde meyve alanları artarken nadas alanlarında azalış yaşanmaktadır.

Grafik 5 Tarım Alanları

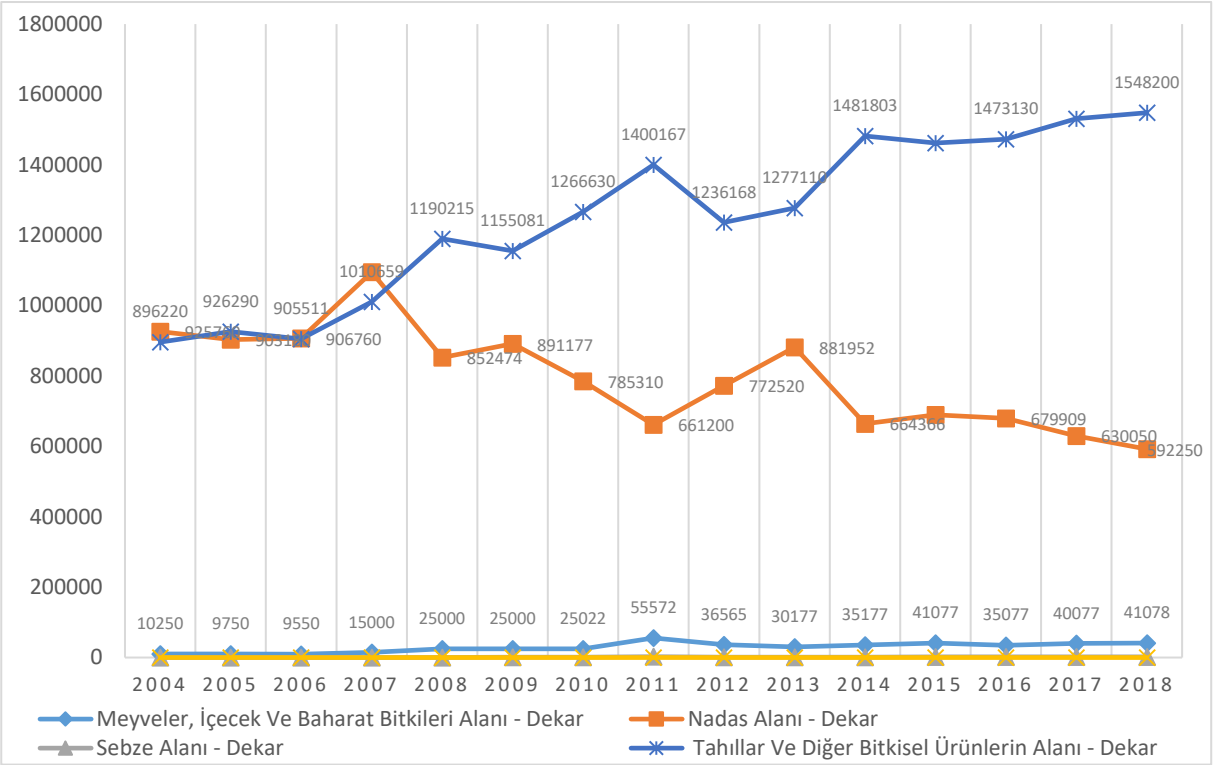

Kaynak: TÜİK,2019

8.2. Bitkisel Üretim

8.2.1.Tahıllar ve Diğer Bitkisel Ürünler

İlçede 2018 yılı bitkisel üretim istatistikleri incelendiğinde Tahıllar ve Diğer Bitkisel Ürünler grubunda en fazla ekimi yapılan ürünün durum buğdayı olduğu görülmektedir. Ürünün toplam ekilen alanı 69.027 dekardır. Konya'da ekilen durum buğdayının %3,09'u ilçede ekilmektedir. İkinci sırada arpa gelmektedir. Arpa 2018 yılında ilçede 45.044 dekarlık bir alanda ekimi yapılmıştır. Bunların dışında en fazla ekimi yapılan ürünler sırasıyla 20.449 dekarlık alanda Buğday, Durum Buğdayı Hariç ve 9.926 dekarlık alanda şeker pancarı üretimidir. Konya'da ekilen lavantanın %84 gibi çok büyük miktarı ilçede ekilmektedir. Ayrıca Konya'da ekilen kırmızı mercimeğin %22'si ilçede ekilmektedir.

Tablo 6 Tahıllar ve Diğer Bitkisel Ürünler İstatistikleri,2018

	Hüyük	Konya	İlçe Payı(%)
Durum Buğdayı			
Ekilen Alan	69.027	2.233.888	3,09
Hasat Edilen	69.027	2.233.888	3,09
Üretim Miktarı	21.107	674.558	3,13
Verim	306	302	
Arpa (Diğer)			
Ekilen Alan	45.044	2.744.806	1,64
Hasat Edilen	45.044	2.725.640	1,65
Üretim Miktarı	14.600	856.917	1,70
Verim	324	314	
Şeker Pancarı			
Ekilen Alan	9.926	772.028	1,29
Hasat Edilen	9.926	772.028	1,29
Üretim Miktarı	66.403	5.536.267	1,20
Verim	6.690	7.171	

	Hüyük	Konya	İlçe Payı(%)
Buğday, Durum Buğdayı Hariç			
Ekilen Alan	20.449	4.562.337	0,45
Hasat Edilen	20.449	4.540.975	0,45
Üretim Miktarı	5.469	1.363.378	0,40
Verim	267	300	
Nohut, Kuru			
Ekilen Alan	8.000	351.518	2,28
Hasat Edilen	8.000	351.518	2,28
Üretim Miktarı	1.297	48.845	2,66
Verim	162	139	
Mercimek, Kuru (Kırmızı)			
Ekilen Alan	7.000	31.719	22,07
Hasat Edilen	4.500	29.219	15,40
Üretim Miktarı	846	3.307	25,58
Verim	188	113	

Kaynak: TÜİK,2019

2018 yılında Tahıllar ve Diğer Bitkisel Ürünler grubunda hasadı en fazla yapılan ürünlere bakıldığında ilk sırada durum buğdayı vardır. Ürünün toplam hasat alanı 69.027 dekardır. İkinci sırada arpa gelmektedir. Arpa 2018 yılında ilçede 45.044 dekarlık bir alanda hasat edilmiştir. Bunların dışında en fazla hasat edilen ürünler sırasıyla 20.449 dekarlık alanda buğday, durum buğdayı hariç ve 9.926 dekarlık alanda şekerpancarı üretimidir. Konya'da hasat edilen lavantanın %70'i ilçeden hasat edilmektedir.

Tahıllar ve Diğer Bitkisel Ürünler grubunda ilçede en fazla üretimi yapılan alanlara bakıldığında ise ilk sırada 66.403 tonluk bir üretimle şeker pancarı gelmektedir. Şeker pancarını sırasıyla durum buğdayı 21107 ton, arpa-146.00ton, mısır 2.550 ton ile takip etmektedir. Konya'da üretilen kırmızı mercimeğin %25'i ilçede üretilmektedir.

Tahıllar ve Diğer Bitkisel Ürünler grubu verim açısında kıyaslandığında ise verimi en yüksek tahıl ürünü 6.690 Kg/Dekar ile şeker pancarıdır. Bunu sırasıyla mısır ve patates takip etmektedir.

8.2.2.Sebzeler

İlçede 2018 yılı bitkisel üretim istatistikleri incelendiğinde sebzeler grubunda en fazla ekimi yapılan ürün 460 dekar ile kavundur. Bunu sırası ile 140 dekarla kavun izlemektedir. İlçede sebze grubunda 2018 yılı itibariyle üretimi en fazla yapılan ürün 1491 ton ile domates, Bu ürünü sırasıyla 476 şar ton ile karpuz ve kavun izlemektedir. İlçede sebzecilik faaliyetleri kısıtlı olup Konya genel üretimine bakıldığında büyük bir paya sahip değildir.

Tablo 7 Sebzecilik İstatistikleri,2018

	Hüyük	Konya	İlçe Payı(%)
Domates (Sofralık)			
Üretim Miktarı	1.491	163.856	0,91
Ekilen Alan	460	32.484	1,42
Kavun			
Üretim Miktarı	476	148.026	0,32
Ekilen Alan	140	32.342	0,43
Karpuz			
Üretim Miktarı	476	70.512	0,68
Ekilen Alan	140	16.150	0,87
Hıyar (Sofralık)			
Üretim Miktarı	330	30.975	1,07
Ekilen Alan	150	7.515	2,00
Soğan (Kuru)			
Üretim Miktarı	300	74.006	0,41
Ekilen Alan	100	22.907	0,44
Fasulye, Taze			
Ekilen Alan	260	14.360	1,81
Üretim Miktarı	130	16.941	0,77
Biber (Sivri)			
Üretim Miktarı	165	11.613	1,42
Ekilen Alan	165	6.272	2,63
Sarımsak (Kuru)			
Üretim Miktarı	35	4.627	0,76
Ekilen Alan	35	3.312	1,06

Kaynak: TÜİK,2018

8.2.3.Meyveler

İlçede 2018 yılında en fazla meyvelik alanına sahip ürün çilektir. Ürün toplamda 8100 dekarlık bir alana sahiptir. Bunu sırasıyla 10.036 dekar ile sofralık üzüm, çekirdekli, 750 dekar ile ceviz, 650 dekar ile kiraz izlemektedir. İlçe çilek meyvesi bakımından çok uygun şartlara sahip olduğundan Konya'daki toplam çilek ekim alanlarının %46,39'u ilçededir.

Tablo 8 Meyvecilik İstatistikleri,2018

	Hüyük	Konya	İlçe Payı(%)
Çilek			
Üretim Miktarı	26.325	42.183	62,41
Toplu Meyveliklerin Alanı	8.100	17.460	46,39
Verim	3.250	2.416	134,52
Meyve Veren Yaşta Ağaç Sayısı	-	-	
Meyve Vermeyen Yaşta Ağaç Sayısı	-	-	
Kiraz			
Meyve Veren Yaşta Ağaç Sayısı	22.200	1.923.141	1,15
Meyve Vermeyen Yaşta Ağaç Sayısı	1.045	354.888	0,29
Toplu Meyveliklerin Alanı	650	70.987	0,92
Üretim Miktarı	599	68.204	0,88
Verim	27	35	
Diğer Elmalar			
Meyve Veren Yaşta Ağaç Sayısı	13.670	3.951.224	0,35
Meyve Vermeyen Yaşta Ağaç Sayısı	7.740	523.440	1,48
Toplu Meyveliklerin Alanı	365	46.115	0,79

	Hüyük	Konya	İlçe Payı(%)
Üretim Miktarı	273	126.879	0,22
Verim	20	32	
Ceviz			
Meyve Veren Yaşta Ağaç Sayısı	12.830	172.468	7,44
Meyve Vermeyen Yaşta Ağaç Sayısı	3.600	91.645	3,93
Toplu Meyveliklerin Alanı	750	15.996	4,69
Üretim Miktarı	179	3.769	4,75
Verim	14	22	63,64
Vişne			
Meyve Veren Yaşta Ağaç Sayısı	10.900	781.012	1,40
Meyve Vermeyen Yaşta Ağaç Sayısı	830	32.717	2,54
Üretim Miktarı	218	30.451	0,72
Toplu Meyveliklerin Alanı	145	25.523	0,57
Verim	20	39	
Badem			
Meyve Veren Yaşta Ağaç Sayısı	7.330	146.667	5,00
Meyve Vermeyen Yaşta Ağaç Sayısı	1.110	92.906	1,19
Üretim Miktarı	60	1.340	4,48
Toplu Meyveliklerin Alanı	57	5.400	1,06
Verim	8	9	
Elma (Starking)			
Meyve Veren Yaşta Ağaç Sayısı	6.710	749.499	0,90
Toplu Meyveliklerin Alanı	272	25.449	1,07
Meyve Vermeyen Yaşta Ağaç Sayısı	230	207.864	0,11
Üretim Miktarı	228	30.997	0,74
Verim	34	41	
Elma (Golden)			
Meyve Veren Yaşta Ağaç Sayısı	6.280	744.713	0,84
Meyve Vermeyen Yaşta Ağaç Sayısı	370	53.899	0,69
Toplu Meyveliklerin Alanı	250	29.355	0,85
Üretim Miktarı	214	31.287	0,68
Verim	34	42	

Kaynak: TÜİK,2019

İlçede 2018 yılı bitkisel üretim istatistikleri incelendiğinde meyveler grubunda en fazla üretimi yapılan çilektir. Toplamda 26.325 ton üretim yapılmıştır. Konya'da üretilen çileğin %62,41'i ilçede üretilmektedir. Bunu sırasıyla 599 kiraz ile elma, 441 ton ile sofralık üzüm, 273 ton ile diğer elmalar izlemektedir.

Meyve grubunda ilçede en fazla verim 3250 kg/dekar ile çilek ten alınmaktadır. İkinci sırada ise sofralık üzüm, çekirdekli 426 kg/dekar başına verimi en yüksek ürün olarak dikkat çekmektedir. Bunları ise 34 kg ile elma(golden) izlemektedir.

8.3. Hayvansal Üretim

İlçede 2018 yılında hayvansal üretim istatistikleri TÜİK resmi istatistiktik programı kapsamında elde edilen en güncel veriler ile derlenmiştir. Hayvancılık istatistikleri canlı hayvan sayıları, hayvansal üretim, arıcılık, tavukçuluk, kırkılan ve sağılan hayvan istatistikleri alt başlıkları şeklinde verilmiştir.

8.3.1.Canlı Hayvan Sayıları

Canlı hayvan sayılarına ait istatistiklere bakıldığında ilçede 2018 yılı itibariyle en fazla koyun ve sığır varlığının olduğu görülmektedir. Bunları Buzağı ve Dana takip etmektedir . İlçede hayvancılık çok yaygın olmayıp Konya genelinde küçük bir paya sahiptir.

Tablo 9 Canlı Hayvan Sayıları, Adet, 2018

	Hüyük	Konya	İlçe Payı(%)
Süt Sığırları (Saf Kültür)	4.518	388.755	1,16
Koyun (Yerli Ve Diğerleri) 2 Ve Daha Yukarı Yaşta	4.475	1.200.922	0,37
Buzağı Ve Dana (Sığır Saf Kültür)	2.429	180.330	1,35
Koyun (Yerli Ve Diğerleri) 6 - 12 Ay Arası (Dişi Ve Erkek)	1.380	183.898	0,75
Koyun (Yerli Ve Diğerleri) 6 Aydan Küçük (Dişi Ve Erkek)	1.010	71.623	1,41

Kaynak: TÜİK,2019

8.3.2.Hayvansal Üretim Miktarları

Hayvansal üretim istatistiklerine detaylı bakıldığında en fazla hayvansal ürerimin 2018 yılı itibariyle sığır sütünden kaynaklı olduğu görülmektedir. İlçede aynı yıl toplam 13053 ton sığır sütü elde edilmiştir. İkinci en yüksek hayvansal üretim arıcılıktır. Yıl içerisindeki toplam kovan sayısı 1166 civarındadır. Bunları sırasıyla sığır sütü takip etmektedir. İlçenin hayvansal üretim miktarları sınırlı olup Konya genelinde küçük bir paya sahiptir.

Tablo 10 Hayvansal Üretim Miktarları, Ton,2018

	Hüyük	Konya	İlçe Payı(%)
Sığır Sütü (Kültür) (Manda Sütü Hariç)	13.053	1.036.798	1,26
Arılar (Kovan Halinde), Yeni Tip	1.166	108.967	1,07
Sığır Sütü (Kültür Melezi) (Manda Sütü Hariç)	882	231.514	0,38
Koyun Sütü, Yerli Ve Diğerleri, İşlenmemiş	298	80.120	0,37

Kaynak: TÜİK,2019

8.3.3.Arıcılık Faaliyeti Yapan İşletme Sayısı

İlçede 2004 -2018 yılları arasındaki işletme sayıları aşağıdaki tabloda zaman serisi olarak verilmiştir. Yıllar itibariyle arıcılık faaliyeti yapan işletme sayılarına bakıldığında ilçede son yılda 15 adet aktif işletme bulunduğu görülmektedir. Özellikle 2012-2013 yılları arasında arıcılık yapan işletme sayısı 2,2 katına çıkarak belirgin bir şekilde artmıştır. 2017-2018 yıllarında arıcılık yapan işletme sayıları %32 düşmüştür.

Grafik 6 Arıcılık Faaliyeti Yapan İşletme Sayısı

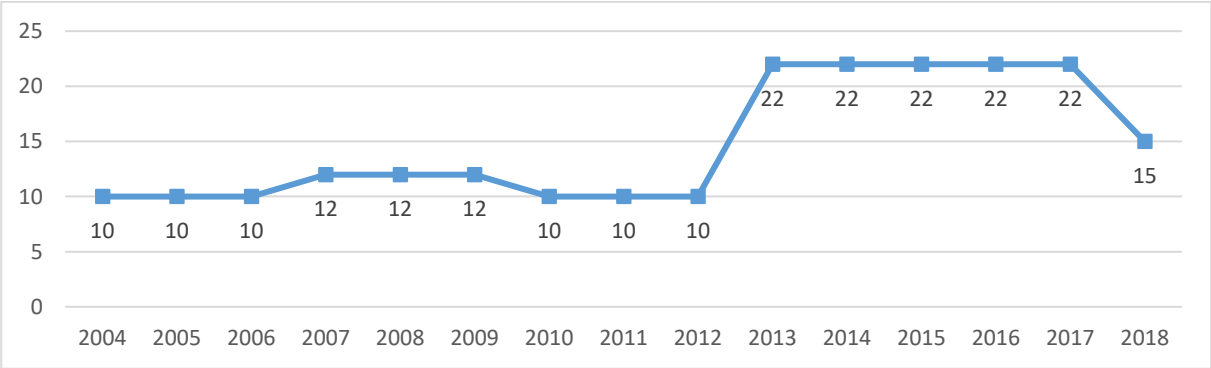

Kaynak: TÜİK,2019

8.3.4. Tavukçuluk

İlçede 2004-2018 yılları arasındaki tavukçuluk istatistikleri aşağıdaki tabloda verilmiştir. Buna ilçede 2018 yılı itibariyle 6800 adet yumurta tavuğu bulunmaktadır. İlçede önceki yıllarda var olan et tavuğu son yıllarda yetiştirilmemektedir.

Grafik 7 Yıllar İtibariyle Tavuk Sayıları

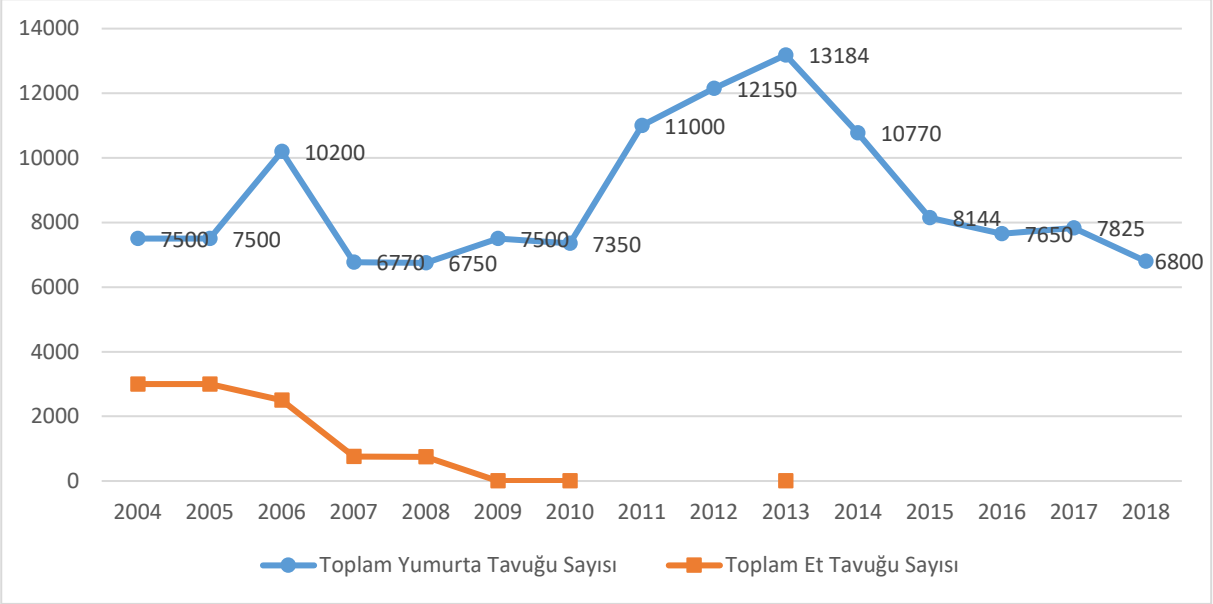

Kaynak: TÜİK,2019

8.3.5. Kırkılan Hayvan Sayısı

İlçede 2004-2018 yılları arasında kırkılan hayvan sayılarına ait istatistikler aşağıdaki tabloda paylaşılmıştır. Buna göre 2018 yılı itibariyle ilçede 7505 civarında yerli koyun kırkılırken 1816 adet kıl keçisi kırkılmıştır. Son yıllarda kırkılan koyun sayısında bir artış olduğu görülmektedir.

Grafik 8 Yıllar İtibariyle Kırkılan Hayvan Sayısı

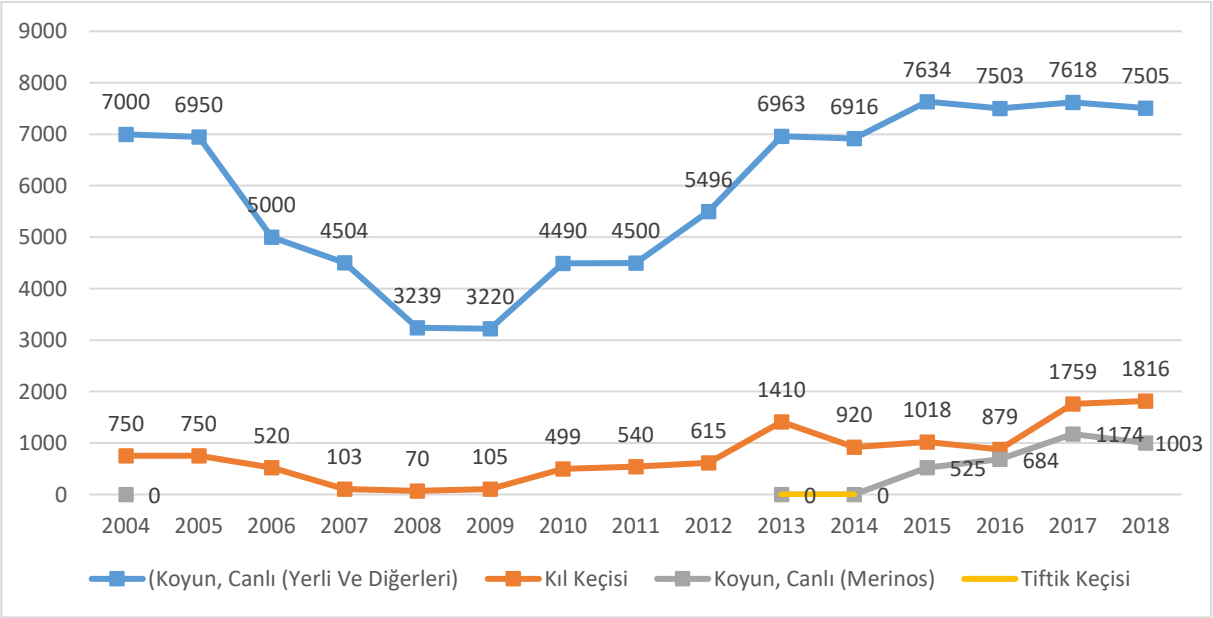

Kaynak: TÜİK,2019

8.3.6.Sağılan Hayvan Sayısı

İlçede 2004-2018 yılları arasında sağılan hayvan sayılarına ait istatistikler aşağıdaki tabloda paylaşılmıştır. Buna göre 2018 yılı itibariyle ilçede 4141 koyun sağılmıştır. Yine aynı yıl 3643 civarında süt sığırı sağılırken 471 adet keçi sağılmıştır. Son yıllarda sağılan koyun sayısında ve süt sığırı sayısında belirgin bir artış görülmektedir.

Grafik 9 Yıllar İtibariyle Sağılan Hayvan Sayısı

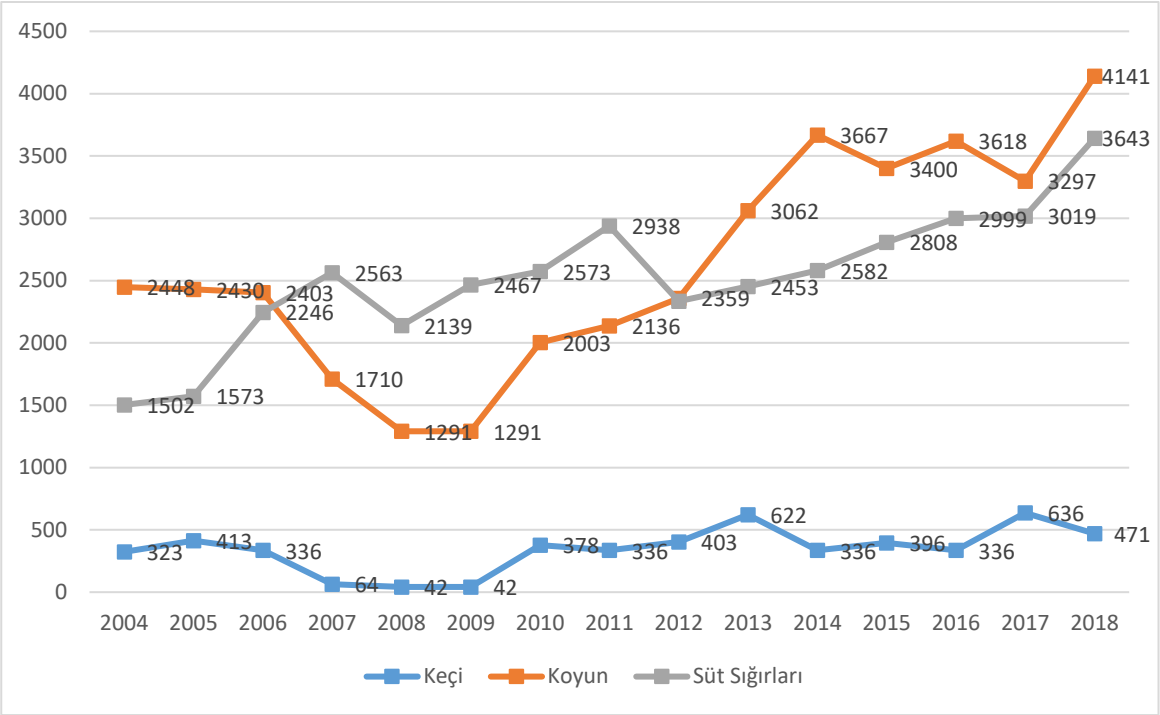

Kaynak: TÜİK,2019

9. TURİZM

9.1. Geceleme İstatistikleri

2017 yılında belediye belgeli tesislere toplam 1813 turist gelirken 1887 konaklama yapılmıştır.

Yerlilerin ortalama kalış süresi 1.04 gündür. Doluluk oranlarında ise yabancı doluluk oranı %0 yerli doluluk oranı%52,42 olmuştur.

9.2. İlçe Turizm Envanteri

Hüyük ilçesi Beyşehir ilçesi ile beraber göl kenarında doğal güzellikleri ile zengin bir eko turizm potansiyeli taşımaktadır.

Hüyük Turizm Envanteri Tablosu

Varlık Adı	Varlık Türü	Varlık Yeri
Sit Alanları		
2.Derece Arkeolojik Sit Alanı	Arkeolojik Sit	Hüyük
Balkanda Höyüğü (I. Derece Arkeolojik Sit Alanı)	Arkeolojik Sit	Hüyük
Çukurkent Höyük (II. Derece Arkeolojik Sit Alanı)	Arkeolojik Sit	Hüyük
Höyük Höyüğü (II. ve III.Derece Arkeolojik Sit Alanı)	Arkeolojik Sit	Hüyük
Tolca Höyük (I. Derece Arkeolojik Sit Alanı)	Arkeolojik Sit	Hüyük
Başpınar Mağara Sığınakları (II. Derece Doğal Sit Alanı)	Doğal Sit	Hüyük
II. Derece Doğal Sit Alanı	Doğal Sit	Hüyük
Mezarlık (Hüyük)	Mezarlar	Hüyük

Varlık Adı	Varlık Türü	Varlık Yeri
Yeni Mezarlık (Hüyük)	Mezarlar	Hüyük
Tarihi Yapılar		
Acem Nasuh Camii	Cami	Hüyük
Başlamış Köyü Camii	Cami	Hüyük
Cuma Camii (Hüyük)	Cami	Hüyük
Çamlıca Beldesi Camii	Cami	Hüyük
Çukurkent Köyü Camii	Cami	Hüyük
İlmen Beldesi Camii	Cami	Hüyük
Selki Beldesi Merkez Camii	Cami	Hüyük
Şeyh Şehabettin Camii (Höyük-Tolca Köyü)	Cami	Hüyük
Tavacıoğlu (Merkez) Camii	Cami	Hüyük
Köşk Camii	Cami	Hüyük
Merkez Camii	Cami	Hüyük
Şıh Bahşi Türbesi	Türbe	Hüyük
Şıh İdris Türbesi	Türbe	Hüyük
Orta Mescit	Mescid	Hüyük
Su Dere Mescidi	Mescid	Hüyük
Yukarı Mescit	Mescid	Hüyük
Köşk Ilıcası Hamamı	Hamam	Hüyük
Çavuş Kaplıcaları	Ilıca	Hüyük
Tabiat Alanları		
Kancı Yaylası	Yayla	Hüyük
Kıreli Piknik Alanı	Mesire	Hüyük
Tarihi Şahsiyetler		
Şıh Bahşi ve Şıh İdris	-	Hüyük
Yöresel Değerler		
-	-	-

* Türkiye Bilimler Akademisi Veri Tabanı, Vakıflar Genel Müdürlüğü Veri Tabanı, Türk Tarih Kurumu Veri Tabanı, Kültür ve Turizm Bakanlığı Veri Tabanı,

Tarihi Yapılar

Acem Nasuh Camii

Acem Nasuh Paşa tarafından yaptırılmıştır. Bu caminin tamir ve bakımına harcanmak üzere bir de hamam yaptırılarak camiye vakfedilmiştir. 1971 yılında Vakıflar Bölge Müdürlüğü'nce yaptırılan restorasyon çalışmalarında tüm duvarları yıkılarak aslına uygun olarak yeniden yapılmıştır.

Tarihi Şahsiyetler

Şıh Bahşi ve Şıh İdris

Mevlana'nın öğrencileri olup, Hüyük ilçesinin kurucularıdır. İlçede türbeleri bulunmaktadır.

10. ERİŞİLEBİLİRLİK

2013 yılında MEVKA koordinasyonunda hazırlanan erişlebilirlik analizinde TR 52 Bölgesi ilçeler ölçeğinde belirtilen yöntem marifeti ile erişilebilirlik çalışması yapılmış, farklı ulaşım modlarına göre ve belirlenmiş erişim merkezlerine göre farklı erişilebilirlik endeks ve haritaları çıkarılmıştır. Erişilebilirlik çalışması kapsamında ayrıca ilçeler ölçeğinde kara, deniz, hava ve demiryolu ulaşım modlarının tümünün endekse olan etkileri de hesaba katılarak sentez erişilebilirlik endeksi ve haritası da ortaya çıkarılarak değerlendirilmiştir.

TR 52 Bölgesi sınırları içerisinde kalan iki il; Konya ve Karaman, ilçeleri çerçevesinde karayolu erişilebilirlikleri açısından irdelendiğinde, Konya İli merkez ilçelerinden çepere doğru azalan bir erişilebilirlik görülmektedir. Karayolu altyapısı ortalaması açısından yüksek standartlara sahip olan bölgenin erişilebilirlik endeksleri 25 ile 100 arasında tespit edilmiş, bölgede erişilebilirlik endeksinin ise genellikle 50'nin üzerinde olduğu görülmektedir.

Bütünleşik erişilebilirlik analizi bağlamında TR 52 bölgesinin nüfus açısından da lider merkezleri olan Meram, Selçuklu ve Karatay en erişilebilir noktalardır. Bu merkezler dışında erişilebilirliği öne çıkan merkezler aynı zamanda kara ve demiryolu güzergâhları açısından da erişilebilirliği ortalama ya da ortalamanın da üzerinde olan merkezlerdir.

İlçenin bu analiz çalışmasında farklı ulaşım modlarına göre erişilebilirlik düzeyleri aşağıdaki tabloda detaylı olarak verilmiştir. İlçe TR 52 Bölgesi eşit ağırlıklı erişilebilirlik endeksine göre 41 değerini almış olup, 37 ilçe arasında 21.sıradadır.

Hüyük Konya ilinin Isparta ili sınırına komşu olan bir ilçedir. Beyşehir gölüne Budak, Tolca mahalleleri ile sınırdır. Beyşehir gölünün ilçe merkezine mesafesi 8 km ’dir. İlçe merkezinden geçen tarihi ipek yolu ile Isparta, Burdur, Antalya ve direk Konya bağlantısı ile turizm kentleri arasında köprü oluşmuştur. Yine Antalya, Manavgat, Beyşehir, Doğanhisar ve Akşehir güzergâhını takip eden İstanbul yolu Hüyük ilçe merkezinden geçmektedir. İstanbul istikametinden tatil için Alanya, Manavgat, Serik, Didim gibi turizm kentlerinin bağlantısı Hüyük ilçesi üzerinden gerçekleşir. Doğu Anadolu istikametinden gelen tüm araçların Akdeniz ve Ege bağlantıları Hüyük ilçesi üzerinden gerçekleşmektedir. İlçe merkezinden bu illerin tamamına her an ulaşım mümkündür.

Tablo 11 İlçenin Erişilebilirlik Düzeyi,2013

	Karayolu erişilebilirlik endeksi	Havayolu erişilebilirlik endeksi	Demiryolu erişilebilirlik endeksi	Mersin limanına erişim endeksi	İzmir limanına erişim endeksi	Limanlara erişim	Nüfus merkezlerine erişim endeksi	Bütünleşik erişim endeksi (kara-hava-deniz)
Hüyük	**61**	**69**	**13**	**30**	**43**	**36**	**37**	**40**

Kaynak: Konya Karaman İlleri (TR 52 Bölgesi) Bölgesel Ulaşım Stratejisi Belgesi,2013

11. GZFT

GÜÇLÜ YANLAR	ZAYIF YANLAR	FIRSATLAR	TEHDİTLER
1.DOĞAL YAPI			
• Akdeniz bölgesine yakın bir konumda olması • Göller Bölgesi ve Akdeniz geçiş güzergahında yer alması • Beyşehir Gölü'ne sınırı olması • Su kaynaklarına kolay ulaşabilir olması	• Su kaynaklarının verimli bir şekilde değerlendirilememesi	• Göller Bölgesi Eko-Turizm Gelişim Bölgesi	• Çevre kirliliği • Kanalizasyon atıklarının Beyşehir Gölü'ne deşarj edilmesi • Yer altı yüzey sularının azalması
2.DEMOGRAFİK YAPI			
	• Nüfusun büyük şehirlere göç etmesi ve yetişmiş insan gücü olmaması • İşbirliği yapılamaması • Sosyal tesislerin yetersiz olması		• Genç ve nitelikli işgücünün kırsal alanlardan göçü, üretken faktörlerin kaybı ve nüfusun yaşlanması
3.EKONOMİK YAPI			
3.1.TARIM			
• Arazinin tarım ve hayvancılığa elverişli olması • Su kaynaklarına kolay ulaşabilir olması • Organik tarım uygulamalarının olması (Organik çilek ve kiraz üretiminde önde gelen yerlerden olması) • Meyveciliğin yörede yaygın olması ve soğuk hava tesisi bulunması • Bağcılık faaliyetlerinin ve pekmez üretiminin yapılması • Hayvancılık faaliyetlerinin olması • Tarımda modern tekniklerin uygulanıyor olması • Tatlı su balıkçılığının yapılması • Arıcılık faaliyetleri	• Su kaynaklarının verimli bir şekilde değerlendirilememesi ve sulu tarım uygulamalarının az olması, verimin düşük olması	• Beyşehir Gölü'ne sınırı olması • Organik tarıma elverişli tarım alanları • Yüksek üzüm verimi ve yüksek sistem bağcılık • Mera arazisinin bolluğu	• Bilinçsiz gübre ve ilaç kullanımı sonucu arazilerin verimsizleşmesi, yer altı yüzey sularının azalması • Yer altı yüzey sularının azalması • Balığın azalması

GÜÇLÜ YANLAR	ZAYIF YANLAR	FIRSATLAR	TEHDİTLER
3.2.SANAYİ			
• Pankobirliğin Seydişehir'de kurulu cips fabrikası için sözleşmeli patates ekiminin yapılıyor olması • Süt üretiminin olması • Zengin barit kaynaklarının bulunması • Yörede tuğla-kiremit yapımına uygun toprağın bulunması • Yerel ürünlerden turşuculuk yapılması • Geleneksel el sanatlarından olan hasırcılık, demircilik, çanak-çömlek üretiminin devam etmesi • Ormancılık faaliyetlerinin olması	• İlçede sanayi tesislerinin az olması • Yetişmiş insan gücü olmaması • İlçedeki sütü işleyecek işleme tesisinin bulunmaması • Yeraltı kaynaklarının kullanılamaması • Kaynakların yeterli ölçüde değerlendirilememesi	• Turşu üretim tesislerinin kurulması	
3.3.HİZMETLER			
• Beyşehir Gölü'ne sınırının olması • Eflatun Pınarı Anıtı'nın bulunması • İlçede tarihi kaplıcaların bulunması • Hüyük Devlet Hastanesi'nin bulunması	• Engebeli arazilerden dolayı altyapı problemlerinin olması • İlçenin ve komşu ilçelerin arıtma işlevini yerine getirerek Beyşehir Gölü'ne evsel ve endüstriyel atıkların direkt deşarjını önleyecek bir arıtma tesisinin bulunmaması • Tarihi mirasa sahip çıkılmaması • Kaplıcalar bazında var olan potansiyelin değerlendirilememesi • Ekonomik faaliyetlerin sınırlı olması	• Göl turizmi potansiyelinin olması • Tarihi kültür mirası, Hitit-Bizans kalıntılarının bulunması • Eko turizm ve Göller Bölgesi Eko-Turizm Gelişim Bölgesi • İlçenin Beyşehir Gölü'ne nazır ormanlık arazilerinin yayla turizmi açısından elverişli olması • Kaplıca turizmi potansiyelinin olması • İmrenler kasabasında bulunan Mağara Sığınakları'nın doğal sit alanı ilan edilmesi • Mutlu kasabasında Dualı Balıkların turizm potansiyeli • Rüzgar potansiyelinin yüksek olması	• Kanalizasyon atıklarının Beyşehir Gölü'ne deşarj edilmesi

12. İLÇE HAKKINDA BELİRTİLMEK İSTENEN DİĞER HUSUSLAR

- İlçemiz Devlet Hastanesinin uzman doktor ihtiyacı bulunmaktadır.
- İlçede özellikle köylerden mahalleye dönen yerleşim merkezlerinde kaymakamlık tarafından kamera izleme sistemi kurulmalıdır.
- İlçede dışa göç yoğun olduğundan dolayı istihdam olanaklarının yaratılması açısından çilek, tekstil ve meyve suyu fabrikası kurulması talep edilmektedir.
- Köyden mahalle olan Burunsuz ve Budak mahalleleri ürettikleri ürünleri satabilmek için semt pazarı kurulmasını talep etmektedirler.
- Meyve ve sebzelerin iyi ve uzun süre saklanabilmesi için özellikle köyden mahalleye dönüşen yerleşim merkezlerinde soğuk hava depoları kurulması istenmektedir.
- İlçede Çukurkent, Göçeri ve İmrenler Mahallesinde atık toplama ve arıtma tesisi kurulması talep edilmektedir.
- Burunsuz ve İmrenler mahallelerinde ürün toplama merkezi istenmektedir.
- Kıreli, Tolca, İmrenler, Selki mahallelerinde hayvan pazarı ve mezbahana kurulması talep edilmektedir.
- İlçede ve köylerde gençlerin ve çocukların vakit geçirebileceği sosyal tesis eksiklikleri bulunmaktadır.
- Başlamış, İmrenler ve Selki mahallelerinde süt toplama merkezinin kurulması istenmektedir.
- İlçenin Pınarbaşı ve İlmen Mahallelerinde ürün şoklama tesisi talep edilmektedir.
- Çamlıca, Budak, Çukurkent, Göçeri, Görünmez, İmrenler ve Köşk mahallelerinde sağlık ocağı ve sağlık personel tedariğinde sorunlar yaşamaktadır.
- İmrenler ve Köşk mahallelerinde toplu ulaşım sorunları bulunmaktadır. Bu kapsamda belediye otobüsleri gerekmektedir.
- Burunsuz, Değirmenaltı, Pınarbaşı ve İmrenler mahallesinde elektrik altyapılarında sorunlar yaşanmaktadır. Yenilenmesi ve yukarıda olan tellerin yerin altına alınması talep edilmektedir.
- Hüyük ilçesinin köyden mahalleye dönen neredeyse tüm yerleşim merkezlerinin ya kanalizasyonları yok ya da çok eski altyapılara sahiptir. Ayrıca mahallelerde arıtma tesisleri de bulunmamaktadır. Atıkların derelere karışması önlenmelidir. Altyapıdaki eksikliklerin giderilmesi ve onarılması gerekmektedir. Dereye akan foseptiklerin arıtmaya aktarılması gerekmektedir. Özellikle Çimencik mahallesi bu sorundan büyük rahatsızlık duymaktadır.
- İlçenin en büyük sorunlarında birisi de şebeke suyu problemidir. Borular çok eski, altyapı çok eski su kalitesi kötüdür. Bir an önce iyleştirilmesi gerekmektedir. Sular içilemeyecek durumdadır. şebeke ve içme suyu altyapısının değişmesi, su deposu yapılması gerekmektedir. Su yetersiz ayrıca arıtma deposu talep edilmektedir. Özellikle Çimencik mahallesi bu sorundan büyük rahatsızlık duymaktadır.

- İlçede tarımda sulama olanakları yetersiz olmakla beraber sulama altyapısının yenilenmesi ve birçok mahalleye gölet istenmektedir.
- İlçenin Kıreli mahallesinde mera ıslah çalışmaları yapılması talep edilmektedir.
- Ayrıca mahallelerde internet altyapısı bulunmamaktadır. Bunun geliştirilmesi beklenmektedir.
- Kıreli, Suludere, Çukurkent ve Başlamış mahallelerinde çevre düzenlemesi talep edilmektedir.
- İlçenin Değirmenaltı mahallesinde tapuların düzenlenmesi gerekmektedir.
- İlçede özellikle köyden mahalleye dönen yerleşim merkezlerinde dere ıslahı önemli bir konu olmaktadır. Bu konuda gerekli önlemlerin alınması gerekmektedir. Dere ıslahı yapılamayınca arazilere girilememektedir.
- İlçede ve köylerde gençlerin ve çocukların vakit geçirebileceği sosyal tesis eksiklikleri bulunmaktadır.
- İlçede ayrıca özellikle köylere giden yollarda büyük sıkıntılar bulunmaktadır. Bu yolların acilen iyileştirilmesi gerekmektedir.
- İlçede köylü borçlu tarım yapılması zorlaşmaktadır. Bu konuda acil desteklere ihtiyaç vardır.

13. SONUÇ VE DEĞERLENDİRME

- İlçede tarım alanlarının en üst düzeyde kullanılmasına yönelik, arazi toplulaştırması, toprak analizi, nisbi karlılığı yüksek ürünlerin yetiştirilmesinin sağlanması, iyi tarım uygulamaları ile basınçlı sulama sistemlerinin yaygınlaştırılması, tarımda örgütlü hareket edilmesi ve turizme yönelik tarım potansiyelinin arttırılmasına yönelik faaliyetler desteklenmelidir. Göl havzasında olmasından dolayı organik tarım faaliyetleri yaygınlaştırılmalıdır.

- İlçe verimliliği ilden üzüm veriminde %144, arpa veriminde %70 durum buğdayı veriminde %23 ve kirazda %20daha yüksektir. Bu potansiyelin değerlendirilmesine yönelik tarım arazilerindeki ürün deseni planlanmalıdır. Özellikle yüksek sistem bağcılık geliştirilmelidir.

- Bölgede büyükbaş hayvancılık ek gelir elde etme noktasında desteklenmelidir. Kaba yem üretimi arttırılması sağlanmalıdır.

- Doğal güzellikleri ile Eko turizm potansiyeli olan bölge, Göller Bölgesi Eko-Turizm Gelişim Bölgesi içerisinde yer almaktadır. Bu noktada Beyşehir ilçesi ile beraber entegre bir eko-turizm bölgesi özelliği taşımaktadır. Özellikle Manavgat üzerinden sahil turizmi ile entegre edilmesine yönelik projeler desteklenmelidir.

- Beyşehir Gölü kenarındaki mahallelerimizde su sporu ve amatör balıkçılık gibi faaliyetlere de müsait bir yapı söz konusudur. Sığ plajlarda yaz aylarında yüzme sporu yapılabilir.

- İlçeye Meslek Yüksek Okulu yapılması, eğitim-öğretim ve ekonomik olarak ilçeye önemli katkı sağlayacaktır.
- Kıreli Pompaj Sulama Birliği bünyesinde tarım arazilerinin sulanması amacıyla su nakilleri yapılan kanalların açık olması ve birçok yerinden su kaçakları meydana gelerek fazla miktarda su kaybına neden olmaktadır. Su kaybının önüne geçilip, daha fazla alanın sulanır hale getirilmesi amacıyla günümüz teknolojisine uygun bir şekilde su nakil hatlarının (kapalı boru sistemi) yeniden inşa edilmesi gerekmektedir.
- İlçemiz Devlet Hastanesinin uzman doktor ihtiyacı bulunmaktadır.
- İlçede özellikle köylerden mahalleye dönen yerleşim merkezlerinde kaymakamlık tarafından kamera izleme sistemi kurulmalıdır.
- İlçede dışa göç yoğun olduğundan dolayı istihdam olanaklarının yaratılması açısından çilek, tekstil ve meyve suyu fabrikası kurulması talep edilmektedir.
- Köyden mahalle olan Burunsuz ve Budak mahalleleri ürettikleri ürünleri satabilmek için semt pazarı kurulmasını talep etmektedirler.
- Meyve ve sebzelerin iyi ve uzun süre saklanabilmesi için özellikle köyden mahalleye dönüşen yerleşim merkezlerinde soğuk hava depoları kurulması istenmektedir.

- İlçede Çukurkent, Göçeri ve İmrenler Mahallesinde atık toplama ve arıtma tesisi kurulması talep edilmektedir.
- Burunsuz ve İmrenler mahallelerinde ürün toplama merkezi istenmektedir.
- Kıreli, Tolca, İmrenler, Selki mahallelerinde hayvan pazarı ve mezbahana kurulması talep edilmektedir.
- İlçede ve köylerde gençlerin ve çocukların vakit geçirebileceği sosyal tesis eksiklikleri bulunmaktadır.
- Başlamış, İmrenler ve Selki mahallelerinde süt toplama merkezinin kurulması istenmektedir.
- İlçenin Pınarbaşı ve İlmen Mahallelerinde ürün şoklama tesisi talep edilmektedir.
- Çamlıca, Budak, Çukurkent, Göçeri, Görünmez, İmrenler ve Köşk mahallelerinde sağlık ocağı ve sağlık personel tedariğinde sorunlar yaşamaktadır.
- İmrenler ve Köşk mahallelerinde toplu ulaşım sorunları bulunmaktadır. Bu kapsamda belediye otobüsleri gerekmektedir.
- Burunsuz, Değirmenaltı, Pınarbaşı ve İmrenler mahallesinde elektrik altyapılarında sorunlar yaşanmaktadır. Yenilenmesi ve yukarıda olan tellerin yerin altına alınması talep edilmektedir.
- Hüyük ilçesinin köyden mahalleye dönen neredeyse tüm yerleşim merkezlerinin ya kanalizasyonları yok ya da çok eski altyapılara sahiptir. Ayrıca mahallelerde arıtma tesisleri de bulunmamaktadır. Atıkların derelere karışması önlenmelidir. Altyapıdaki eksikliklerin giderilmesi ve onarılması gerekmektedir. Dereye akan foseptiklerin arıtmaya aktarılması gerekmektedir. Özellikle Çimencik mahallesi bu sorundan büyük rahatsızlık duymaktadır.
- İlçenin en büyük sorunlarında birisi de şebeke suyu problemidir. Borular çok eski, altyapı çok eski su kalitesi kötüdür. Bir an önce iyleştirilmesi gerekmektedir. Sular içilemeyecek durumdadır. şebeke ve içme suyu altyapısının değişmesi, su deposu yapılması gerekmektedir. Su yetersiz ayrıca arıtma deposu talep edilmektedir. Özellikle Çimencik mahallesi bu sorundan büyük rahatsızlık duymaktadır.
- İlçede tarımda sulama olanakları yetersiz olmakla beraber sulama altyapısının yenilenmesi ve birçok mahalleye gölet istenmektedir.
- İlçenin Kıreli mahallesinde mera ıslah çalışmaları yapılması talep edilmektedir.
- Ayrıca mahallelerde internet altyapısı bulunmamaktadır. Bunun geliştirilmesi beklenmektedir.
- Kıreli, Suludere, Çukurkent ve Başlamış mahallelerinde çevre düzenlemesi talep edilmektedir.
- İlçenin değirmenaltı mahallesinde tapuların düzenlenmesi gerekmektedir.
- İlçede özellikle köyden mahalleye dönen yerleşim merkezlerinde dere ıslahı önemli bir konu olmaktadır. Bu konuda gerekli önlemlerin alınması gerekmektedir. Dere ıslahı yapılamayınca arazilere girilememektedir.
- İlçede ve köylerde gençlerin ve çocukların vakit geçirebileceği sosyal tesis eksiklikleri bulunmaktadır.

- İlçede ayrıca özellikle köylere giden yollarda büyük sıkıntılar bulunmaktadır. Bu yolların acilen iyileştirilmesi gerekmektedir.
- İlçede köylü borçlu tarım yapılması zorlaşmaktadır. Bu konuda acil desteklere ihtiyaç vardır.