MERAM
İLÇE RAPORU

2019

İÇİNDEKİLER

1. ÖNSÖZ 4

2. DOĞAL YAPI 5

3. SEGE 6

4. DEMOGRAFİK YAPI 6

4.1. Nüfus 6

4.2. Yaş Grupları 7

4.3. Yaş Bağımlılık Oranları 8

5. EKONOMİ 8

5.1. İşyeri ve Çalışan Sayılarının Sektörlere göre dağılımı 8

5.2. İlçede Öne Çıkan Sektörler 12

6. EĞİTİM 14

6.1. Eğitim Genel Durumu 14

6.2. Bitirilen Eğitim Düzeyi 15

7. SAĞLIK 15

8. TARIM VE HAYVANCILIK 17

8.1. Tarım Alanları 17

8.2. Bitkisel Üretim 17

8.2.1. Tahıllar ve Diğer Bitkisel Ürünler 17

8.2.2. Sebzeler 18

8.2.3. Meyveler 19

8.3. Hayvansal Üretim 20

8.3.1. Canlı Hayvan Sayıları 20

8.3.2. Hayvansal Üretim Miktarları 21

8.3.3. Arıcılık Faaliyeti Yapan İşletme Sayısı 21

8.3.4. Tavukçuluk 22

8.3.5. Kırkılan Hayvan Sayısı 22

8.3.6. Sağılan Hayvan Sayısı 23

9. TURİZM 23

9.1. Geceleme İstatistikleri 23

9.2. İlçe Turizm Envanteri Tablosu 23

10. ERİŞİLEBİLİRLİK 30

11. DİĞER HUSUSLAR 31

12. GZFT 32

13. SONUÇ VE DEĞERLENDİRME 35

GRAFİK DİZİNİ

Grafik 1 İlçe Nüfus Durumu 6
Grafik 2 İlçede Bulunan Nüfusun Yaş Aralıklarına Göre Dağılımı 7
Grafik 3 İlçe Yaş Piramidi,2018 7
Grafik 4 Nüfusun Yaş Bağımlılık Düzeyi 8
Grafik 5 Tarım Alanları 17
Grafik 6 Arıcılık Faaliyeti Yapan İşletme Sayısı 21
Grafik 7 Yıllar İtibariyle Tavuk Sayıları 22
Grafik 8 Yıllar İtibariyle Kırkılan Hayvan Sayısı 22
Grafik 9 Yıllar İtibariyle Sağılan Hayvan Sayısı 23

TABLO DİZİNİ

Tablo 1 İlçe Alan Kullanım Dağılımı Tablosu 5
Tablo 2 Sektörlere göre toplam sigortalı çalışan sayısı 8
Tablo 3 Sektörlere göre toplam işyeri sayısı 10
Tablo 4 Sektörlere göre ilçece yoğunlaşma katsayıları 13
Tablo 5 Eğitim Genel Durumu, 2019 14
Tablo 6 Bitirilen Eğitim Düzeyi,2017 15
Tablo 7 Tahıllar ve Diğer Bitkisel Ürünler İstatistikleri,2018 17
Tablo 8 Sebzecilik İstatistikleri,2018 19
Tablo 9 Meyvecilik İstatistikleri,2018 19
Tablo 10 Canlı Hayvan Sayıları, Adet, 2018 20
Tablo 11 Hayvansal Üretim Miktarları, Ton,2018 21
Tablo 12 Meram Turizm Envanteri Tablosu 23
Tablo 13 İlçenin Erişilebilirlik Düzeyi,2013 30

1. ÖNSÖZ

Mevlana Kalkınma Ajansı, TR52 (Konya, Karaman) Düzey 2 Bölgesi için bölgesel gelişmeyi hızlandırmak, bölgesel gelişmenin sürdürülebilirliğini sağlamak ve bölgeler arası ve bölge içi gelişmişlik farklarını azaltmak amacına yönelik olarak faaliyet göstermektedir. Bu amaçlara ulaşmak için kamu kesimi, özel kesim ve sivil toplum kuruluşları arasındaki işbirliğini geliştirmek, kaynakların yerinde ve etkin kullanımını sağlamak ve yerel potansiyeli harekete geçirmek istemektedir.

Bölgesel gelişmeye yönelik olarak icra edilecek bütün faaliyetlerin temeli ise bölgenin bütün detayları ile iyi tanınmasından geçmektedir. Bu nedenle, bölgenin kaynak ve olanaklarının doğru şekilde tespit edilmesi, mevcut sahip olunan değerlerin rekabet edebilirlik açısından yeniden yorumlanması ve bölgesel kalkınmayı sürdürülebilir şekilde sağlanmasına yönelik olarak faaliyetlerin birbiri ile ilişkili olarak icra edilmesi gerekmektedir.

Bu amaca yönelik ilk olarak MEVKA, Bölgenin Mevcut Durum çalışması ve 2010-2013 bölge planını hazırlamıştır. Bu işlem yapılırken bölgeyi oluşturan ilçelere yönelik olarak GZFT Analizi çalışması gerçekleştirilmiş ve her ilçe için bir İlçe Raporu hazırlanmıştır. 2012 yılında "2014-2023 Karaman Konya Bölge Planı" hazırlık çalışmaları kapsamında tüm ilçelerde Kaymakamlar başkanlığında kurulan komisyonlar ile 6'şar adet toplantı düzenlenerek, ilçelerin 2023 yılı vizyonları belirlenmiş ve gerçekleştirilmesi öngörülen faaliyetler komisyon tarafından planlanmıştır. 2014 yılında mevcut durumu gösterir ilçe raporları ajansımız uzmanlarınca güncellenmiştir. 2019 yılına gelindiğinde ise ilçelerde yaşanan gelişmelerin görülmesi için ilçe raporları güncellenmiştir.

Bu doküman, İlçenin mevcut durumunu göstermekte ve ilçe potansiyellerin kullanımına yönelik olarak altyapı oluşturacağı düşünülmektedir. İlçe raporlarının hazırlanmasında kurumlar tarafından yayınlanan en güncel veriler kullanılmış olup İlçe Kaymakamlıkları tarafından hazırlanan ilçe brifinglerinden de yararlanılmıştır.

2. DOĞAL YAPI

Konya ili Meram ilçesi, 37°70’ Kuzey enlemi ile 32°30’ Doğu boylamı arasında yer almaktadır. İl merkezine uzaklığı 4 km’dir. İlçenin deniz seviyesinden ortalama yüksekliği 1.016 metredir. İlçenin, kuzeyinde Selçuklu, güneyinde Akören, batısında Beyşehir ilçesi ve doğusunda Karatay ilçesi bulunmaktadır. İlçenin yüzölçümü 1.680,2 km²’dir.

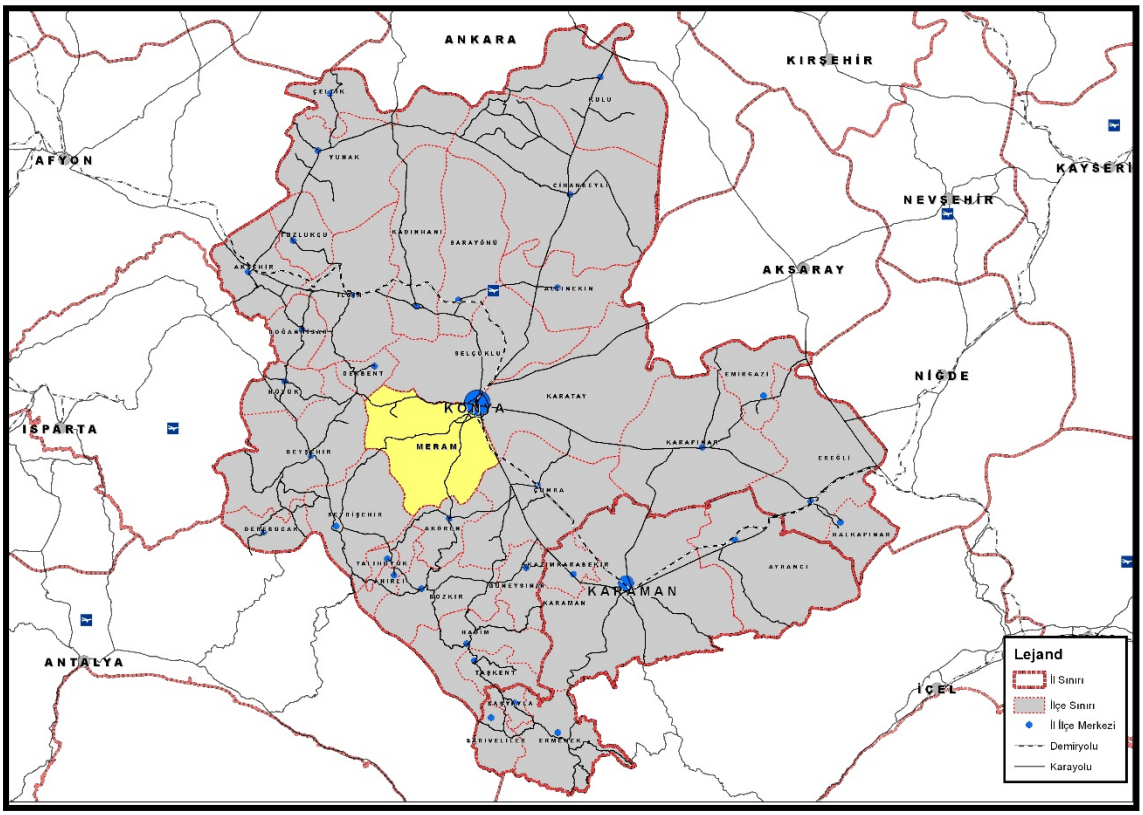

İlçe genel konum itibariyle dağlık olup ovalık alanda yerleşim yerleri mevcuttur. İlçenin batı ve güneybatı tarafı dağlık, güneydoğu tarafı ovalık bitki örtüsü ise bozkırdır. Yer yer ormanlık alanlar da bulunmaktadır.

Tablo 1 İlçe Alan Kullanım Dağılımı Tablosu

Alan Adı	Meram Alan Kullanım Türü		Konya Alan Kullanım Türü		Türkiye Alan Kullanım Türü		Meram Alan Kullanım/			
	(Ha)	(%)	(Ha)	(%)	(Ha)	(%)	Konya (%)	TR52 (%)	30. Göller Havzası (İle düşen) Arazi (%)	Türkiye (%)
Tarım Arazisi	62.063,8	36,94	2.247.856,60	55,08	24.294.680,8	31,00	2,76	2,47	15,09	0,26
Çayır-Mera	17.000,0	10,12	761.460,70	18,66	14.616.687,3	18,65	2,23	1,62	13,49	0,12
Orman	40.901,0	24,34	540.189,00	13,24	21.389.783,0	27,30	7,57	5,83	8,38	0,19
Diğer	48.056,2	28,60	531.845,65	13,03	18.056.548,9	23,04	9,04	6,88	13,38	0,27
Toplam	**168.021,0**	**100**	**4.081.351,95**	**100**	**78.357.700,0**	**100**	**4,12**	**3,39**	**12,14**	**0,21**

* Konya Tarım İl Müdürlüğü (2010), TÜİK (2009), DSİ

Meram ilçesinde 168.021 ha kullanım alanı bulunmakta olup, Konya kullanım alanının %4,12'sini, Göller Havzası kullanım alanının ise %12,14'ünü oluşturmaktadır. İlçe toplam alanının %36,94'ünü tarım arazileri, %24,34'ünü orman alanı, %10,12'sini çayır-mera alanı oluşturmaktadır. İlçedeki tarım arazisi oranı, Konya tarım arazisi oranından düşüktür ve Göller Havzası tarım arazilerinin %15,09'unu oluşturmaktadır. İlçenin orman alanları oranı ise Konya orman alanları oranından daha yüksektir.

3. SEGE

Bölge içi gelişmişlik farklarının azaltılması politikası bölgesel gelişme sorununun temel bileşenlerinden bir tanesidir. Toplamda 37 ilçeden oluşan Konya Karaman Bölgesi'nde ilçeler arasında ciddi gelişmişlik farkları yaşanmaktadır. Bölgenin sahip olduğu geniş yüzölçümü nedeniyle kırsal ve kentsel alanlar arasındaki fiziki erişim imkânlarının sınırlı kalması ve buna bağlı olarak da mal, hizmet ve insan akımlarında kaliteli ve verimli bir hizmetin sunulamamasıdır.

Bölgedeki ilçelerin gelişmişlik düzeylerinin sosyo-kültürel ve ekonomik değişkenler yardımıyla ölçülmesi ve birbirleriyle analitik olarak karşılaştırılması TR 52 ilçeleri arasındaki gelişmişlik farklılıklarının azaltılmasına yönelik politikaların oluşturulması sürecinde önem taşımaktadır.

Buna göre 2011 yılında yapılan sosyal gelişmişlik endeksi çalınmasına göre ilçe 37 ilçe arasında 2. Sırada yer alırken 2013 yılında da aynı sırasını koruyarak bölgenin en gelişmiş 2. ilçesi konumundadır. İlçe 2019 İlçeler arası gelişmişlik sırasında ise 3. Sıradadır.

4. DEMOGRAFİK YAPI

4.1. Nüfus

TÜİK ADNKS verilerine göre İlçe nüfusu 2018 yılı itibariyle 342315 kişidir Konya'da Yeni Büyükşehir Yasası ile birlikte köylerin yasal statüsünün ortadan kalkması nedeniyle 2013 yılından itibaren ilçenin köy nüfusu 0 olarak görülmektedir.

Grafik 1 İlçe Nüfus Durumu

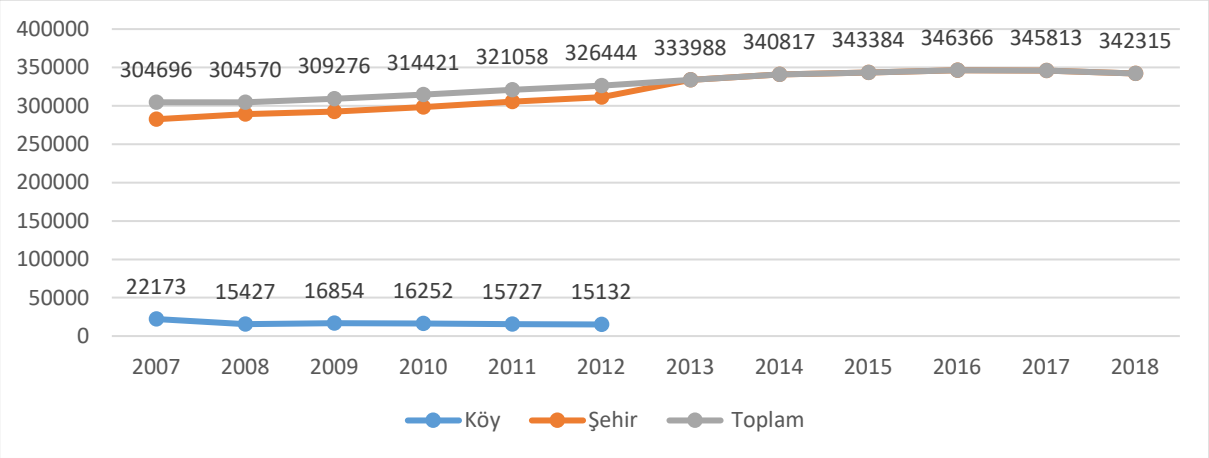

Kaynak: TÜİK,2019

4.2. Yaş Grupları

İlçede bulunan nüfusun yaş aralıklarına göre dağılımı incelendiğinde 2018 yılı itibariyle en fazla 15 -64 yaş arası nüfusun yer aldığı görülmektedir. 0-14 yaş aralığındaki nüfus 2018 yılı itibariyle toplam nüfusun yüzde 25,19 unu oluşturmaktadır. 65 yaş üstü nüfus ise ilçedeki toplam nüfusun yüzde 8,37 sidir. Aşağıdaki grafikte yıllar itibariyle İlçede bulunan nüfusun yaş aralıklarına göre dağılımı izlenebilmektedir.

Grafik 2 İlçede Bulunan Nüfusun Yaş Aralıklarına Göre Dağılımı

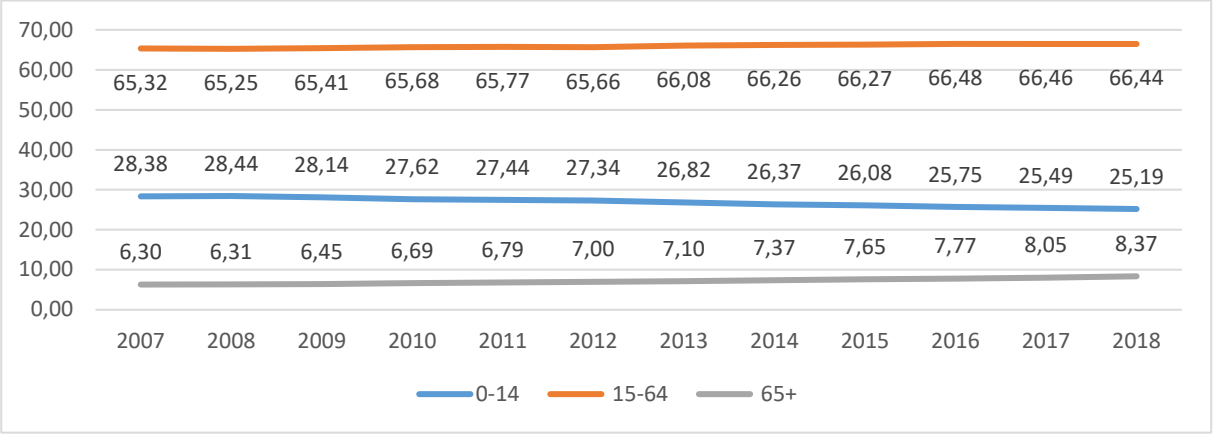

Kaynak: TÜİK,2019

Nüfusun yaş gruplarına göre dağılımına baktığımızda, ilçede dengeli bir dağılımın olduğu görülmektedir. Genç nüfusun oranı gerek kız gerek erkek çocuklarda diğer ilçelere göre fazla olması ilçede eğitim imkânlarını görece daha fazla olmasında kaynaklanmakta olduğu söylenebilir.

Grafik 3 İlçe Yaş Piramidi,2018

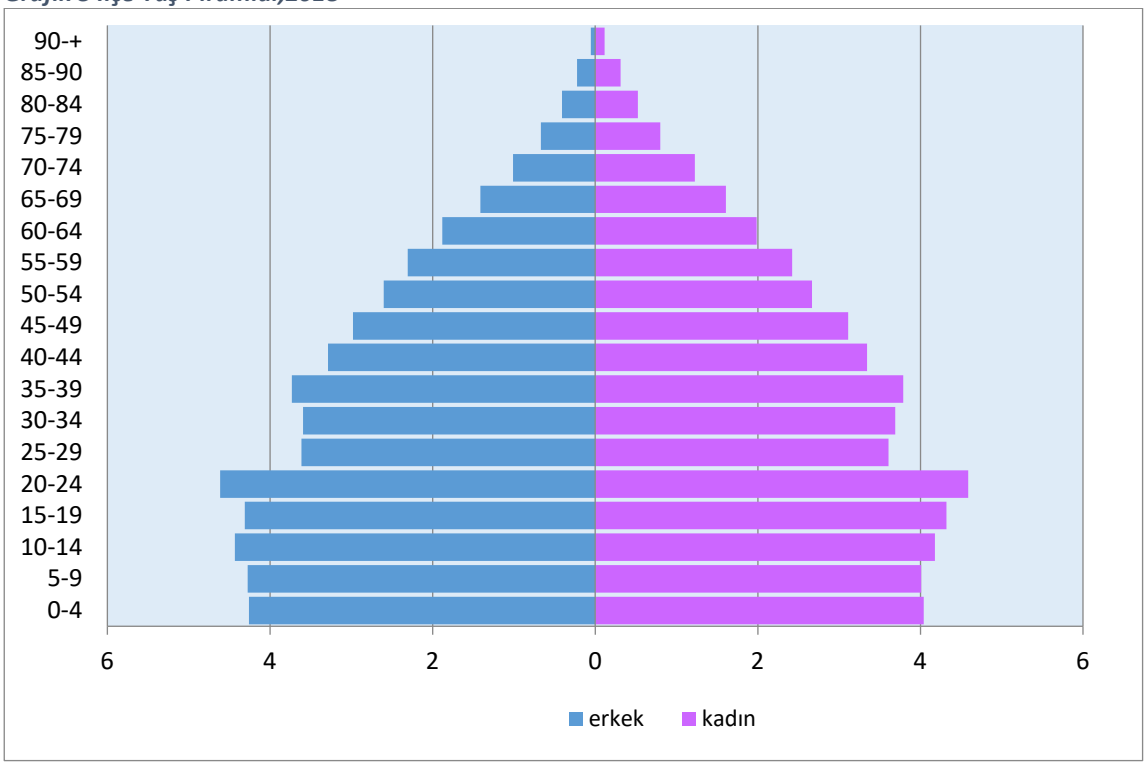

Kaynak: TÜİK,2019

4.3. Yaş Bağımlılık Oranları

İlçede 2007-2018 yılları arasında yaş bağımlılık oranları incelendiğinde son 3 yılda tüm yaş bağımlılık oranları aynı seviyelerdedir. 2018 yılı itibariyle ilçede toplam yaş bağımlılık oranı %50,51 yaşlı bağımlılık oranı %12,59 ve genç yaş bağımlılık oranı ise %37,92 dir.

Grafik 4 Nüfusun Yaş Bağımlılık Düzeyi

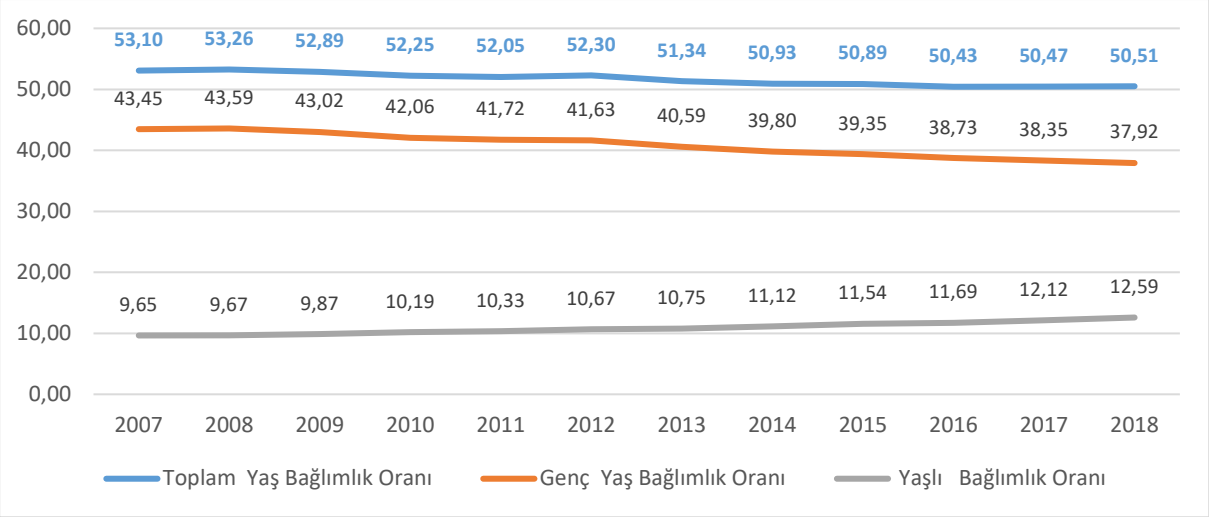

Kaynak: TÜİK,2019

5. EKONOMİ

5.1. İşyeri ve Çalışan Sayılarının Sektörlere göre dağılımı

İlçeye ait sigortalı çalışan ve işyeri sayıları sektörler bazında derlenmiştir. 2018 yılı itibariyle ilçede toplam 44955 kayıtlı sigortalı çalışan vardır. Sektörlere göre toplam sigortalı çalışan sayıları incelendiğinde ilçede en fazla Eğitim sektöründe istihdamın sağlandığı görülmektedir. İkinci sırada Perakende ticaret, üçüncü sırada ise Gıda ürünlerinin imalatı faaliyetleri gelmektedir.

Tablo 2 Sektörlere göre toplam sigortalı çalışan sayısı

	2015	2016	2017	2018
Eğitim	4468	6887	7688	8814
Perakende ticaret (Motorlu kara taşıtları ve motosikletler hariç)	4878	4723	4864	4769
Gıda ürünlerinin imalatı	2885	3071	3297	3399
Bina inşaatı	3547	3862	4905	3194
Binalar ile ilgili hizmetler ve çevre düzenlemesi faaliyetleri	2663	2897	3183	3049
İnsan sağlığı hizmetleri	1625	1706	1804	2497
Fabrikasyon metal ürünleri imalatı (makine ve teçhizat hariç)	1202	1902	1923	1986
Yiyecek ve içecek hizmeti faaliyetleri	1733	1686	1833	1679
Kamu yönetimi ve savunma; zorunlu sosyal güvenlik	8	769	743	1493
Güvenlik ve soruşturma faaliyetleri	1862	1959	880	1165
Kara taşımacılığı ve boru hattı taşımacılığı	2093	1007	1418	1145
Toptan ticaret (Motorlu kara taşıtları ve motosikletler hariç)	1148	1090	1128	1110
Büro yönetimi, büro destek ve iş destek faaliyetleri	493	587	737	1050
Bina dışı yapıların inşaatı	1224	1007	1366	895
Gayrimenkul faaliyetleri	597	628	650	723
Mimarlık ve mühendislik faaliyetleri; teknik test ve analiz faaliyetleri	677	604	619	717
Bitkisel ve hayvansal üretim ile avcılık ve ilgili hizmet faaliyetleri	1008	670	618	616

	2015	2016	2017	2018
Diğer hizmet faaliyetleri	752	142	432	545
Taşımacılık için depolama ve destekleyici faaliyetler	483	680	800	490
Barınacak yer sağlanmaksızın verilen sosyal hizmetler	679	384	404	483
Özel inşaat faaliyetleri	1042	908	714	409
Motorlu kara taşıtlarının ve motosikletlerin toptan ve perakende ticareti ile onarımı	283	329	347	405
Konaklama	442	372	381	393
Atığın toplanması, ıslahı ve bertarafı faaliyetleri; maddelerin geri kazanımı	326	308	10	299
Hukuk ve muhasebe faaliyetleri	237	198	217	262
Ormancılık ile endüstriyel ve yakacak odun üretimi	809	269	598	231
Yatılı bakım faaliyetleri	86	90	113	191
İdare merkezi faaliyetleri; idari danışmanlık faaliyetleri	277	212	171	185
Üye olunan kuruluşların faaliyetleri	143	151	161	185
Giyim eşyalarının imalatı	265	239	211	184
Spor faaliyetleri, eğlence ve dinlence faaliyetleri	238	96	137	173
Başka yerde sınıflandırılmamış makine ve ekipman imalatı	126	141	158	161
Diğer imalatlar	111	114	103	148
Diğer metalik olmayan mineral ürünlerin imalatı	164	162	169	147
Diğer madencilik ve taş ocakçılığı	200	155	186	140
Finansal hizmet faaliyetleri (Sigorta ve emeklilik fonları hariç)	98	88	82	139
Makine ve ekipmanların kurulumu ve onarımı	77	142	185	126
Metal cevherleri madenciliği	2	36	104	108
Kiralama ve leasing faaliyetleri	124	164	159	101
Reklamcılık ve piyasa araştırması	121	108	77	92
Ana metal sanayii	96	99	77	83
Diğer mesleki, bilimsel ve teknik faaliyetler	65	92	113	80
Ağaç, ağaç ürünleri ve mantar ürünleri imalatı (mobilya hariç); saz, saman ve benzeri malzemelerden örülerek yapılan eşyaların imalatı	85	68	82	77
Telekomünikasyon	35	47	57	63
Yaratıcı sanatlar, gösteri sanatları ve eğlence faaliyetleri	39	47	59	61
Mobilya imalatı	47	54	54	54
Bilgisayarların, kişisel eşyaların ve ev eşyalarının onarımı	85	54	65	50
Seyahat acentesi, tur operatörü ve diğer rezervasyon hizmetleri ve ilgili faaliyetler	31	43	49	46
Deri ve ilgili ürünlerin imalatı	2	2	2	44
Elektrik, gaz, buhar ve havalandırma sistemi üretim ve dağıtımı	87	50	64	44
Veterinerlik hizmetleri	31	30	38	43
Yayımcılık faaliyetleri	54	46	54	40
Kauçuk ve plastik ürünlerin imalatı	58	49	52	40
Finansal hizmetler ile sigorta faaliyetleri için yardımcı faaliyetler	20	21	20	36
Motorlu kara taşıtı, treyler (römork) ve yarı treyler (yarı römork) imalatı	74	46	42	34
Ev içi çalışan personelin işverenleri olarak hanehalklarının faaliyetleri	57	40	34	31
Elektrikli teçhizat imalatı	17	24	13	26
Tekstil ürünlerinin imalatı	30	24	24	26
Bilimsel araştırma ve geliştirme faaliyetleri	1	8	25	21
Kimyasalların ve kimyasal ürünlerin imalatı	13	15	25	20
Sigorta, reasürans ve emeklilik fonları (Zorunlu sosyal güvenlik hariç)	19	19	21	20

	2015	2016	2017	2018
Posta ve kurye faaliyetleri	41	22	35	19
Bilgisayar programlama, danışmanlık ve ilgili faaliyetler	19	19	30	19
Kayıtlı medyanın basılması ve çoğaltılması	31	22	22	19
Kumar ve müşterek bahis faaliyetleri	23	16	17	12
Uluslararası örgütler ve temsilciliklerinin faaliyetleri	4	3	3	10
Kağıt ve kağıt ürünlerinin imalatı	9	11	8	8
Bilgisayarların, elektronik ve optik ürünlerin imalatı	4	5	5	7
Bilgi hizmet faaliyetleri	435	348	503	6
Programcılık ve yayıncılık faaliyetleri			6	4
Kok kömürü ve rafine edilmiş petrol ürünleri imalatı	1	6	6	4
Kütüphaneler, arşivler, müzeler ve diğer kültürel faaliyetler		3	2	3
Temel eczacılık ürünlerinin ve eczacılığa ilişkin malzemelerin imalatı			3	3
Suyun toplanması, arıtılması ve dağıtılması	4	1	2	2
Hanehalkları tarafından kendi kullanımlarına yönelik olarak üretilen ayrım yapılmamış mal ve hizmetler	1			1
İyileştirme faaliyetleri ve diğer atık yönetimi hizmetleri	3	1	2	1
Hava yolu taşımacılığı			3	
Kanalizasyon	1			
Diğer ulaşım araçlarının imalatı	83	85	4	
İstihdam faaliyetleri	17	87	6	
Genel Toplam	**40818**	**42050**	**45202**	**44955**

Kaynak: SGK 2019

2018 yılı itibariyle ilçede toplam 5696 kayıtlı işyeri vardır Sektörlere göre toplam işyeri sayıları incelendiğinde ilçede en fazla Perakende ticaret sektöründe işletmenin varlığı dikkat çekmendedir. İkinci sırada Bina inşaatı, üçüncü sırada Yiyecek ve içecek hizmeti faaliyetleri gelmektedir.

Tablo 3 Sektörlere göre toplam işyeri sayısı

	2015	2016	2017	2018
Perakende ticaret (Motorlu kara taşıtları ve motosikletler hariç)	1417	1438	1466	1457
Bina inşaatı	472	477	592	439
Yiyecek ve içecek hizmeti faaliyetleri	375	390	403	424
Gayrimenkul faaliyetleri	371	389	407	411
Kara taşımacılığı ve boru hattı taşımacılığı	371	345	374	383
Toptan ticaret (Motorlu kara taşıtları ve motosikletler hariç)	216	217	236	238
Eğitim	134	173	188	208
Gıda ürünlerinin imalatı	138	142	148	145
Özel inşaat faaliyetleri	164	148	154	134
Büro yönetimi, büro destek ve iş destek faaliyetleri	100	104	122	128
Bitkisel ve hayvansal üretim ile avcılık ve ilgili hizmet faaliyetleri	143	130	129	124
Binalar ile ilgili hizmetler ve çevre düzenlemesi faaliyetleri	133	124	147	104
İnsan sağlığı hizmetleri	68	81	92	100
Hukuk ve muhasebe faaliyetleri	74	65	77	94
Mimarlık ve mühendislik faaliyetleri; teknik test ve analiz faaliyetleri	71	79	81	90
Fabrikasyon metal ürünleri imalatı (makine ve teçhizat hariç)	81	77	76	84
Güvenlik ve soruşturma faaliyetleri	61	66	79	79
Diğer hizmet faaliyetleri	68	63	78	78
Motorlu kara taşıtlarının ve motosikletlerin toptan ve perakende ticareti ile onarımı	45	54	63	74
Giyim eşyalarının imalatı	91	83	80	67
Konaklama	68	56	65	66

	2015	2016	2017	2018
Bina dışı yapıların inşaatı	44	47	48	56
Üye olunan kuruluşların faaliyetleri	43	49	48	52
Barınacak yer sağlanmaksızın verilen sosyal hizmetler	48	43	48	48
Taşımacılık için depolama ve destekleyici faaliyetler	33	41	44	41
İdare merkezi faaliyetleri; idari danışmanlık faaliyetleri	36	29	27	31
Diğer metalik olmayan mineral ürünlerin imalatı	38	35	27	31
Ev içi çalışan personelin işverenleri olarak hanehalklarının faaliyetleri	56	40	33	30
Diğer mesleki, bilimsel ve teknik faaliyetler	18	22	29	28
Spor faaliyetleri, eğlence ve dinlence faaliyetleri	23	24	26	28
Başka yerde sınıflandırılmamış makine ve ekipman imalatı	23	29	27	24
Mobilya imalatı	16	20	22	23
Reklamcılık ve piyasa araştırması	23	20	21	23
Seyahat acentesi, tur operatörü ve diğer rezervasyon hizmetleri ve ilgili faaliyetler	16	14	19	22
Ağaç, ağaç ürünleri ve mantar ürünleri imalatı (mobilya hariç); saz, saman ve benzeri malzemelerden örülerek yapılan eşyaların imalatı	16	16	20	21
Bilgisayarların, kişisel eşyaların ve ev eşyalarının onarımı	26	23	23	20
Makine ve ekipmanların kurulumu ve onarımı	15	12	15	20
Kiralama ve leasing faaliyetleri	27	25	19	19
Ana metal sanayii	22	20	15	18
Veterinerlik hizmetleri	12	12	14	17
Kauçuk ve plastik ürünlerin imalatı	17	17	18	15
Finansal hizmetler ile sigorta faaliyetleri için yardımcı faaliyetler	9	7	5	15
Diğer madencilik ve taş ocakçılığı	12	13	15	14
Tekstil ürünlerinin imalatı	13	12	12	12
Diğer imalatlar	11	10	9	12
Elektrik, gaz, buhar ve havalandırma sistemi üretim ve dağıtımı	13	10	10	12
Telekomünikasyon	8	7	9	11
Finansal hizmet faaliyetleri (Sigorta ve emeklilik fonları hariç)	13	11	11	11
Kamu yönetimi ve savunma; zorunlu sosyal güvenlik	2	10	11	10
Kayıtlı medyanın basılması ve çoğaltılması	12	8	10	10
Elektrikli teçhizat imalatı	6	7	7	9
Yatılı bakım faaliyetleri	5	4	4	9
Bilgisayar programlama, danışmanlık ve ilgili faaliyetler	7	8	8	8
Posta ve kurye faaliyetleri	8	6	8	7
Ormancılık ile endüstriyel ve yakacak odun üretimi	8	6	7	7
Sigorta, reasürans ve emeklilik fonları (Zorunlu sosyal güvenlik hariç)	7	7	6	6
Kumar ve müşterek bahis faaliyetleri	10	11	9	6
Kimyasalların ve kimyasal ürünlerin imalatı	4	5	6	5
Deri ve ilgili ürünlerin imalatı	2	2	2	5
Atığın toplanması, ıslahı ve bertarafı faaliyetleri; maddelerin geri kazanımı	4	5	4	5
Yaratıcı sanatlar, gösteri sanatları ve eğlence faaliyetleri	3	3	3	4
Yayımcılık faaliyetleri	4	4	4	4
Bilgi hizmet faaliyetleri	5	3	6	3
Bilgisayarların, elektronik ve optik ürünlerin imalatı	1	1	2	2
Bilimsel araştırma ve geliştirme faaliyetleri	1	1	2	2
Motorlu kara taşıtı, treyler (römork) ve yarı treyler (yarı römork) imalatı	6	4	3	2

	2015	2016	2017	2018
Suyun toplanması, arıtılması ve dağıtılması	2	1	2	2
Metal cevherleri madenciliği	1	1	1	1
Programcılık ve yayıncılık faaliyetleri			1	1
Kok kömürü ve rafine edilmiş petrol ürünleri imalatı	1	1	1	1
Kütüphaneler, arşivler, müzeler ve diğer kültürel faaliyetler		1	1	1
Temel eczacılık ürünlerinin ve eczacılığa ilişkin malzemelerin imalatı			1	1
Uluslararası örgütler ve temsilciliklerinin faaliyetleri	1	1	1	1
Hanehalkları tarafından kendi kullanımlarına yönelik olarak üretilen ayrım yapılmamış mal ve hizmetler	1			1
Kağıt ve kağıt ürünlerinin imalatı	2	2	1	1
İyileştirme faaliyetleri ve diğer atık yönetimi hizmetleri	1	1	1	1
Hava yolu taşımacılığı			2	
Kanalizasyon	1			
Diğer ulaşım araçlarının imalatı	2	3	2	
İstihdam faaliyetleri	2	4	2	
Genel Toplam	**5401**	**5419**	**5789**	**5696**

Kaynak: SGK 2019

5.2. İlçede Öne Çıkan Sektörler

İlçeye ait ekonomik veriler Sosyal Güvenlik Kurumu'ndan temin edilmiştir. Elde edilen veriler kapsamında nace rev 2 2li kodda işyeri ve sigortalı çalışan sayıları analiz edilmiştir. Bu analizde amaç TR52 düzey 2 bölgesine göre ilçede spesifik olarak yoğunlaşmanın yaşandığı sektörlerin tespit edilmesidir. Bunun için ise "location Quotient" yöntemi kullanılmıştır. İmalat sanayi yoğunlaşması "Yoğunlaşma Katsayısı (YK) Analizi ile imalat sanayi 2'li kodda 2018 yılı için yapılmıştır.

YOĞUNLAŞMA KATSAYISI (YK) (LOCATİON QUOTİENT)

YK genelde bir sektörün belli bir bölgedeki yığılmasını ulusal referansla ölçmeye yaramaktadır. Bir sektörün YK değerinin 1'den büyük çıkması sektörün o bölgede yoğunlaştığı anlamına gelmektedir. Öte yandan bir sektördeki kat sayının zaman içerisindeki değişimine bakılarak sektörün yoğunlaşmasının azaldığı ya da arttığı gözlemlenebilir. Ayrıca bu değişime bakılarak daha önce bölgede yoğunlaşma göstermemesine ancak zaman içerisinde yoğunlaşan sektörlere özel önem verilebilir. Ancak diğer yandan YK değeri 1'den büyük çıkan her sektörü bölgede rekabetçi olarak yorumlamak doğru değildir.

YKi=(ai/at) / (Ai/At)

- ai=ilçenin i sektöründeki toplam istihdamı
- at= ilçenin toplam istihdamı
- Ai= bölgenin i sektöründeki toplam istihdamı
- At= bölgenin toplam istihdamı

Yoğunlaşma Katsayısı ile ilgili Açıklama: Yoğunlaşma katsayısı ile TR52 bölgesi içindeki x sektörde istihdam edilen kişi sayısının ilçelere pay edilmesi ile oransal olarak hangi ilçelerin öne çıktığını görmüş oluyoruz. Yani ilçenin en fazla istihdamının hangi sektörde olduğunu gösteren bir rakam değildir. Hatta ilçede en az istihdam o sektörde bile olsa yoğunlaşma katsayısı yüksek çıkabilmektedir. Örneğin TR52'de x sektöründe 2 kişi istihdam ediliyor olsun ve bunun biri A biri de B ilçesinde, ancak A ve B ilçelerindeki istihdam sayıları da en az x sektöründe olsa bile bu sektörün yoğunlaşma oranı A ve B ilçelerinde çok yüksek çıkacaktır.

Buna göre ilçede Eğitim, Perakende ticaret, İnsan sağlığı hizmetleri, Binalar ile ilgili hizmetler ve çevre düzenlemesi faaliyetleri faaliyetlerinin TR52 bölgesine göre daha fazla yoğunlaştığı görülmektedir.

Tablo 4 Sektörlere göre ilçece yoğunlaşma katsayıları

MERAM	YK	İSTİHDAM	%
Ev içi çalışan personelin işverenleri olarak hanehalklarının faaliyetleri	5,943	31	0,1
Yaratıcı sanatlar, gösteri sanatları ve eğlence faaliyetleri	5,223	61	0,1
Metal cevherleri madenciliği	4,715	108	0,2
Hanehalkları tarafından kendi kullanımlarına yönelik olarak üretilen ayrım yapılmamış mal ve hizmetler	2,94	1	0
Kamu yönetimi ve savunma; zorunlu sosyal güvenlik	2,787	1493	3,3
Barınacak yer sağlanmaksızın verilen sosyal hizmetler	2,437	483	1,1
İnsan sağlığı hizmetleri	2,214	2497	5,6
İyileştirme faaliyetleri ve diğer atık yönetimi hizmetleri	2,205	1	0
Telekomünikasyon	1,936	63	0,1
Diğer hizmet faaliyetleri	1,894	545	1,2
Mimarlık ve mühendislik faaliyetleri; teknik test ve analiz faaliyetleri	1,771	717	1,6
Ormancılık ile endüstriyel ve yakacak odun üretimi	1,732	231	0,5
Spor faaliyetleri, eğlence ve dinlence faaliyetleri	1,682	173	0,4
Gayrimenkul faaliyetleri	1,633	723	1,6
Uluslararası örgütler ve temsilciliklerinin faaliyetleri	1,633	10	0
Eğitim	1,615	8814	19,6
Güvenlik ve soruşturma faaliyetleri	1,585	1165	2,6
Diğer imalatlar	1,58	148	0,3
Atığın toplanması, ıslahı ve bertarafı faaliyetleri; maddelerin geri kazanımı	1,57	299	0,7
Yatılı bakım faaliyetleri	1,524	191	0,4
Veterinerlik hizmetleri	1,458	43	0,1
Reklamcılık ve piyasa araştırması	1,416	92	0,2
Binalar ile ilgili hizmetler ve çevre düzenlemesi faaliyetleri	1,327	3049	6,8
Üye olunan kuruluşların faaliyetleri	1,319	185	0,4
Perakende ticaret (Motorlu kara taşıtları ve motosikletler hariç)	1,302	4769	10,6
Yiyecek ve içecek hizmeti faaliyetleri	1,287	1679	3,7
Kiralama ve leasing faaliyetleri	1,188	101	0,2
Büro yönetimi, büro destek ve iş destek faaliyetleri	1,136	1050	2,3
Bilimsel araştırma ve geliştirme faaliyetleri	1,122	21	0
Bitkisel ve hayvansal üretim ile avcılık ve ilgili hizmet faaliyetleri	1,1	616	1,4
Bina dışı yapıların inşaatı	1,041	895	2
Bina inşaatı	0,963	3194	7,1
Taşımacılık için depolama ve destekleyici faaliyetler	0,96	490	1,1
Gıda ürünlerinin imalatı	0,927	3399	7,6
Konaklama	0,891	393	0,9
Fabrikasyon metal ürünleri imalatı (makine ve teçhizat hariç)	0,853	1986	4,4
Diğer mesleki, bilimsel ve teknik faaliyetler	0,786	80	0,2
Seyahat acentesi, tur operatörü ve diğer rezervasyon hizmetleri ve ilgili faaliyetler	0,773	46	0,1
Kumar ve müşterek bahis faaliyetleri	0,772	12	0
Yayımcılık faaliyetleri	0,764	40	0,1
Finansal hizmet faaliyetleri (Sigorta ve emeklilik fonları hariç)	0,753	139	0,3
Toptan ticaret (Motorlu kara taşıtları ve motosikletler hariç)	0,627	1110	2,5
Özel inşaat faaliyetleri	0,626	409	0,9
Hukuk ve muhasebe faaliyetleri	0,622	262	0,6
Kara taşımacılığı ve boru hattı taşımacılığı	0,595	1145	2,5

MERAM	YK	İSTİHDAM	%
Diğer madencilik ve taş ocakçılığı	0,562	140	0,3
Kok kömürü ve rafine edilmiş petrol ürünleri imalatı	0,543	4	0
Motorlu kara taşıtlarının ve motosikletlerin toptan ve perakende ticareti ile onarımı	0,54	405	0,9
Sigorta, reasürans ve emeklilik fonları (Zorunlu sosyal güvenlik hariç)	0,534	20	0
Finansal hizmetler ile sigorta faaliyetleri için yardımcı faaliyetler	0,514	36	0,1
İdare merkezi faaliyetleri; idari danışmanlık faaliyetleri	0,448	185	0,4
Makine ve ekipmanların kurulumu ve onarımı	0,408	126	0,3
Bilgisayar programlama, danışmanlık ve ilgili faaliyetler	0,377	19	0
Bilgisayarların, kişisel eşyaların ve ev eşyalarının onarımı	0,349	50	0,1
Giyim eşyalarının imalatı	0,339	184	0,4
Ağaç, ağaç ürünleri ve mantar ürünleri imalatı (mobilya hariç); saz, saman ve benzeri malzemelerden örülerek yapılan eşyaların imalatı	0,328	77	0,2
Diğer metalik olmayan mineral ürünlerin imalatı	0,314	147	0,3
Programcılık ve yayıncılık faaliyetleri	0,294	4	0
Bilgisayarların, elektronik ve optik ürünlerin imalatı	0,29	7	0
Posta ve kurye faaliyetleri	0,229	19	0
Deri ve ilgili ürünlerin imalatı	0,177	44	0,1
Mobilya imalatı	0,155	54	0,1
Elektrik, gaz, buhar ve havalandırma sistemi üretim ve dağıtımı	0,149	44	0,1
Elektrikli teçhizat imalatı	0,129	26	0,1
Kayıtlı medyanın basılması ve çoğaltılması	0,122	19	0
Ana metal sanayii	0,12	83	0,2
Tekstil ürünlerinin imalatı	0,117	26	0,1
Kimyasalların ve kimyasal ürünlerin imalatı	0,104	20	0
Başka yerde sınıflandırılmamış makine ve ekipman imalatı	0,1	161	0,4
Bilgi hizmet faaliyetleri	0,095	6	0
Temel eczacılık ürünlerinin ve eczacılığa ilişkin malzemelerin imalatı	0,079	3	0
Kauçuk ve plastik ürünlerin imalatı	0,063	40	0,1
Kütüphaneler, arşivler, müzeler ve diğer kültürel faaliyetler	0,057	3	0
Kağıt ve kağıt ürünlerinin imalatı	0,046	8	0
Motorlu kara taşıtı, treyler (römork) ve yarı treyler (yarı römork) imalatı	0,033	34	0,1
Suyun toplanması, arıtılması ve dağıtılması	0,016	2	0

6. EĞİTİM

İlçeye ait eğitim istatistiklerin elde edilmesinde biricik kaynaklar İl Milli eğitim Müdürlüğü ve TÜİK resmi istatistik programı olmuştur. İstatistikler eğitimin genel durumu ve bitirilen eğitim düzeyi olmak üzere iki ana başlık altında incelenmiştir.

6.1. Eğitim Genel Durumu

Tablo 5 Eğitim Genel Durumu, 2019

	DERSLİK SAYISI	ÖĞRETMEN SAYISI	ÖĞRENCİ SAYISI	OKUL/KURUM SAYISI	DERSLİK BAŞINA DÜŞEN ÖĞRENCİ SAYISI	ÖĞRETMEN BAŞINA DÜŞEN ÖĞRENCİ SAYISI
İLKOKUL	1113	1427	29335	78	26,4	20,6

OKUL ÖNCESİ	147	177	2063	39	14,0	11,7
ORTAOKUL	799	1737	26657	71	33,4	15,3
ORTAÖĞRETİM	700	1392	16998	35	24,3	12,2
YAYGIN EĞİTİM	437	122	503	78	1,2	4,1
TOPLAM	**3196**	**4855**	**75556**	**301**	**23,6**	**15,6**

Kaynak: İl Milli Eğitim Müdürlüğü,2019

2019 yılı itibari ile ilçede 3196 derslik 4855 öğretmen ve 75556 öğrenci bulunmaktadır. İlçede derslik başına düşen öğrenci sayısı 23,6 iken öğretmen başına düşen öğrenci sayısı 15,6 dır.

6.2. Bitirilen Eğitim Düzeyi

Tablo 6 Bitirilen Eğitim Düzeyi,2017

	Okuma Yazma Bilmeyen	Okuma Yazma Bilen Fakat Bir Okul Bitirmeyen	İlkokul	İlköğretim	Ortaokul Veya Dengi Meslek Ortaokul	Lise Ve Dengi Meslek Okulu	Yüksekokul Veya Fakülte	Yüksek Lisans (5 Veya 6 Yıllık Fakülteler Dahil)	Doktora	Bilinmeyen
2008	4,6	20,2	36,1	12,1	3,4	13,6	6,1	0,5	0,2	3,3
2009	4,3	19,8	35,5	13,3	3,3	13,3	7,3	0,4	0,3	2,4
2010	3,7	19,2	30,0	18,6	3,7	14,5	7,3	0,7	0,4	2,1
2011	3,0	19,3	28,5	20,5	3,2	14,3	8,6	0,7	0,4	1,4
2012	2,1	20,0	27,9	21,3	3,2	14,2	9,1	0,7	0,4	1,2
2013	2,0	19,7	26,9	21,6	3,0	14,3	9,9	1,0	0,5	1,2
2014	2,0	11,5	33,5	18,4	7,1	15,0	10,5	1,0	0,5	0,6
2015	2,0	11,0	33,3	16,1	9,0	15,3	11,4	1,1	0,5	0,4
2016	1,7	10,1	33,6	14,1	10,4	16,2	11,9	1,1	0,5	0,3
2017	1,6	9,6	34,0	14,3	9,2	16,6	12,1	1,5	0,6	0,6

Kaynak: TÜİK,2019

2017 yılı itibariyle ilçede Okuma Yazma Bilmeyenlerin % 1,6 iken Okuma Yazma Bilen Fakat Bir Okul Bitirmeyenlerin oranı toplam nüfusun %9,6 sını oluşturmaktadır. Nüfusun % 34 ü ilkokul mezunu iken, ilköğretim mezunlarının sayısı toplam nüfusun %14,3 üne karşılık gelmektedir. İlçe nüfususun % 9,2 si ortaöğretim, %16,6 sı Lise ve Dengi Meslek Okulu ve %12,1 i yükseköğretim mezunudur.

7. SAĞLIK

2019 yılı itibariyle İlçede 1. basamak sağlık hizmeti veren kurum istatistiklerine bakıldığında 28 adet Ana Sağlığı Merkezi, bu merkezlerde hizmet veren 103 hekim ve 103 adet diğer sağlık hizmeti veren personel bulunmaktadır.

Benzer şekilde ilçede 2019 yılı itibariyle İlçede 2. basamak sağlık hizmeti veren kurum istatistiklerine göre 1 adet hastane, 632 Hekim, 520 tane diğer sağlık personeli ve 1460 yatak bulunmaktadır. (Kaynak: İlçe Brifingi)

8. TARIM VE HAYVANCILIK

8.1. Tarım Alanları

İlçede 2018 yılı itibariyle 7402 dekar Meyveler, İçecek Ve Baharat Bitkileri Alanı, 165 bin dekar nadas alanı, 42 bin dekar sebze alanı ve 368 bin dekar Tahıllar Ve Diğer Bitkisel Ürünlerin Alanı bulunmaktadır.

Grafik 5 Tarım Alanları

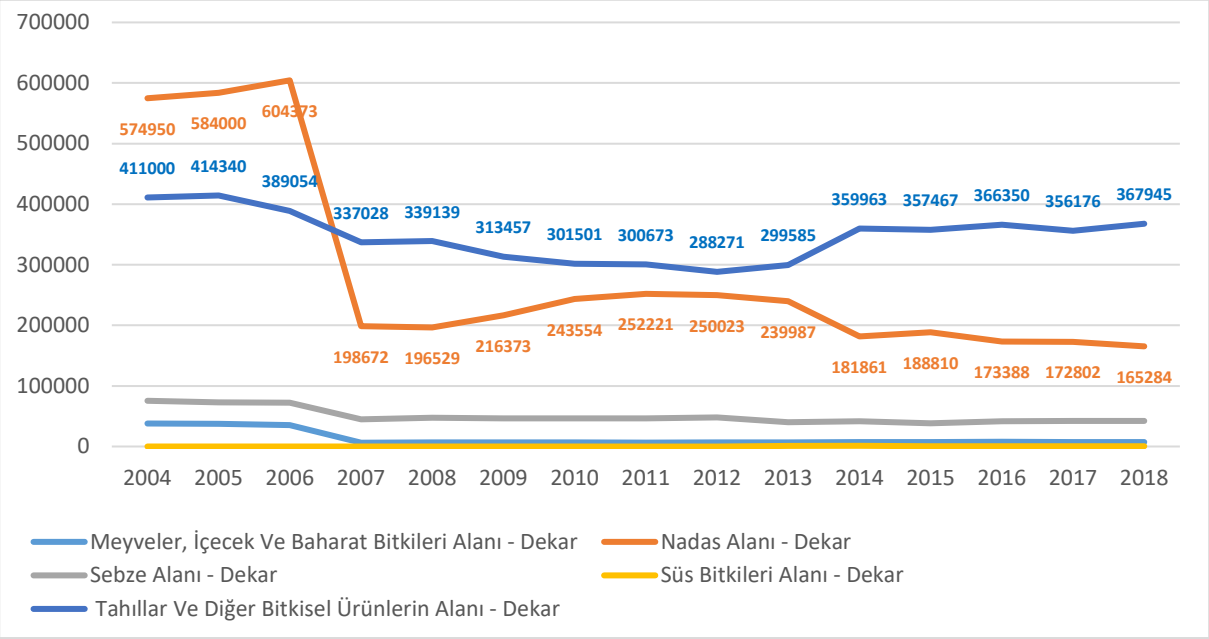

Kaynak: TÜİK,2019

8.2. Bitkisel Üretim

8.2.1.Tahıllar ve Diğer Bitkisel Ürünler

İlçede 2018 yılı bitkisel üretim istatistikleri incelendiğinde Tahıllar ve Diğer Bitkisel Ürünler grubunda en fazla ekimi yapılan ürünün durum buğdayı olduğu görülmektedir. Ürünün toplam ekilen alanı 126 bin dekardır. İkinci sırada normal buğday gelmektedir. Buğday 2018 yılında ilçede 87 bin dekarlık bir alanda ekimi yapılmıştır. Bunların dışında en fazla ekimi yapılan ürünler sırasıyla 35 bin dekarlık alanda arpa diğer ve 35 bin dekarlık alanda silajlık mısır üretimidir.

Durum Buğday, silajlık mısır ve diğer Arpa da il ortalamasının üzerinde bir verim alınmaktadır.

Tablo 7 Tahıllar ve Diğer Bitkisel Ürünler İstatistikleri,2018

	Meram	Konya	İlçe Payı(%)
Durum Buğdayı			
Ekilen Alan	126.325	2.233.888	5,65
Hasat Edilen	126.325	2.233.888	5,65
Üretim Miktarı	46.971	674.558	6,96
Verim	372	302	
Mısır (Slaj)			
Üretim Miktarı	208.000	1.823.238	11,41
Ekilen Alan	33.000	307.738	10,72
Hasat Edilen	33.000	307.738	10,72
Verim	6.303	5.925	

	Meram	Konya	İlçe Payı(%)
Buğday, Durum Buğdayı Hariç			
Ekilen Alan	87.360	4.562.337	1,91
Hasat Edilen	87.360	4.540.975	1,92
Üretim Miktarı	28.356	1.363.378	2,08
Verim	325	300	
Şeker Pancarı			
Üretim Miktarı	74.227	5.536.267	1,34
Ekilen Alan	11.257	772.028	1,46
Hasat Edilen	11.257	772.028	1,46
Verim	6.594	7.171	
Arpa (Diğer)			
Ekilen Alan	35.381	2.744.806	1,29
Hasat Edilen	35.381	2.725.640	1,30
Üretim Miktarı	13.999	856.917	1,63
Verim	396	314	

Kaynak: TÜİK,2019

2018 yılında Tahıllar ve Diğer Bitkisel Ürünler grubunda hasadı en fazla yapılan ürünlere bakıldığında ilk sırada durum buğdayı vardır. Ürünün toplam hasat alanı 126 bin dekardır. İkinci sırada normal buğday gelmektedir. Bunların dışında en fazla hasat edilen ürünler sırasıyla 35 bin dekarlık alanda arpa ve 33 bin dekarlık alanda silajlık mısır üretimidir.

İlin toplam slajlık mısır üretiminin %11 i tek başına ilçede yapılmaktadır. Bu nedenle bu ürün ile ilgili saha da daha detaylı çalışmaların yürütülmesi faydalı olacaktır.

Tahıllar ve Diğer Bitkisel Ürünler grubunda ilçede en fazla üretimi yapılan alanlara bakıldığında ise ilk sırada 208 bin tonluk bir üretimle silajlık mısır gelmektedir. İkinci sırada şeker pancarı 74 bin ton ile yer almaktadır.

Tahıllar ve Diğer Bitkisel Ürünler grubu verim açısında kıyaslandığında ise verimi en yüksek tahıl ürünü 6594 Kg/Dekar şeker pancarıdır. Bunu sırasıyla silajlık mısır ve yonca yeşil ot takip etmektedir.

8.2.2.Sebzeler

İlçede 2018 yılı bitkisel üretim istatistikleri incelendiğinde sebzeler grubunda en fazla ekimi yapılan ürün 17000 dekar ile havuçtur. Bunu sırası ile 7250 dekarla sofralık domates izlemektedir. İlçede sebze grubunda 2018 yılı itibariyle üretimi en fazla yapılan ürün 136 bin ton ile yine havuçtur, Bu ürünü sırasıyla 34 bin ton ile sofralık domates izlemektedir.

İlin toplam Kırmızı Lahana üretiminin %91 i tek başına ilçede yapılmaktadır. Bu nedenle bu ürün ile ilgili saha da daha detaylı çalışmaların yürütülmesi faydalı olacaktır.

Tablo 8 Sebzecilik İstatistikleri,2018

	Meram	Konya	İlçe Payı(%)
Havuç			
Üretim Miktarı	136.000	424.636	32,03
Ekilen Alan	17.000	68.150	24,94
Domates (Sofralık)			
Üretim Miktarı	34.444	163.856	21,02
Ekilen Alan	7.250	32.484	22,32
Lahana (Kırmızı)			
Üretim Miktarı	11.250	12.356	91,05
Ekilen Alan	2.500	2.718	91,98
Hıyar (Sofralık)			
Üretim Miktarı	6.800	30.975	21,95
Ekilen Alan	1.040	7.515	13,84
Soğan (Kuru)			
Üretim Miktarı	3.750	74.006	5,07
Ekilen Alan	2.500	22.907	10,91
Domates (Salçalık)			
Üretim Miktarı	4.357	84.928	5,13
Ekilen Alan	1.000	13.648	7,33

Kaynak: TÜİK,201

8.2.3.Meyveler

İlçede 2018 yılında en fazla meyvelik alanına sahip ürün sofralık üzümdür. Ürün toplamda 1244 dekarlık bir alana sahiptir. Bunu sırasıyla 1003 dekar ile starking elma, 900 dekar ile ceviz izlemektedir. İlçedeki meyveden alınan verim genel olarak tüm ürünlerde il ortalamasının üzerindedir.

Tablo 9 Meyvecilik İstatistikleri,2018

	Meram	Konya	İlçe Payı(%)
Badem			
Meyve Veren Yaşta Ağaç Sayısı	35.050	146.667	23,90
Meyve Vermeyen Yaşta Ağaç Sayısı	10.098	92.906	10,87
Toplu Meyveliklerin Alanı	868	5.400	16,07
Üretim Miktarı	343	1.340	25,60
Verim	10	9	
Kayısı			
Meyve Veren Yaşta Ağaç Sayısı	36.065	165.420	21,80
Üretim Miktarı	1.243	4.381	28,37
Meyve Vermeyen Yaşta Ağaç Sayısı	455	14.267	3,19
Toplu Meyveliklerin Alanı	345	1.764	19,56
Verim	34	26	
Elma (Starking)			
Meyve Veren Yaşta Ağaç Sayısı	29.150	749.499	3,89
Üretim Miktarı	1.137	30.997	3,67
Toplu Meyveliklerin Alanı	1.003	25.449	3,94
Meyve Vermeyen Yaşta Ağaç Sayısı	490	207.864	0,24
Verim	39	41	
Şeftali			
Meyve Veren Yaşta Ağaç Sayısı	21.315	117.286	18,17
Üretim Miktarı	746	2.885	25,86
Meyve Vermeyen Yaşta Ağaç Sayısı	510	26.524	1,92
Toplu Meyveliklerin Alanı	116	2.296	5,05
Verim	35	25	

	Meram	Konya	İlçe Payı(%)
Ceviz			
Meyve Veren Yaşta Ağaç Sayısı	12.650	172.468	7,33
Meyve Vermeyen Yaşta Ağaç Sayısı	8.775	91.645	9,57
Toplu Meyveliklerin Alanı	900	15.996	5,63
Üretim Miktarı	229	3.769	6,08
Verim	18	22	

Kaynak: TÜİK,2019

İlçede 2018 yılı bitkisel üretim istatistikleri incelendiğinde meyveler grubunda en fazla üretimi yapılan kayısıdır. Toplamda 1243 ton elma üretimi yapılmıştır. Bunu sırasıyla 1137 ton ile starking elma, 758 ton ile kiraz izlemektedir.

Meyve grubunda ilçede en fazla verim 2000kg/ağaç ile çilektedir. İkinci sırada ise şaraplık üzüm 972 kg/ağaç başına verimi en yüksek ürün olarak dikkat çekmektedir. Üçüncü sırada ise 292 kg/ağaç ile kurutmalık üzüm gelmektedir.

8.3. Hayvansal Üretim

İlçede 2018 yılında hayvansal üretim istatistikleri TÜİK resmi istatistiktik programı kapsamında elde edilen en güncel veriler ile derlenmiştir. Hayvancılık istatistikleri canlı hayvan sayıları, hayvansal üretim, arıcılık, tavukçuluk, kırkılan ve sağılan hayvan istatistikleri alt başlıkları şeklinde verilmiştir.

8.3.1.Canlı Hayvan Sayıları

Canlı hayvan sayılarına ait istatistiklere bakıldığında ilçede 2018 yılı itibariyle en fazla Koyun (Yerli Ve Diğerleri) varlığının olduğu görülmektedir. İlçede 2018 yılı sonunda 99 bin civarında koyun ve 37 bin civarında Süt Sığırları (Saf Kültür) vardır. Bunları sırasıyla Buzağı Ve Dana (Sığır Saf Kültür) takip etmektedir. İlçedeki Saf Kültür Sığırları Varlığı il toplamının tek başına % 13 ü civarındadır.

Tablo 10 Canlı Hayvan Sayıları, Adet, 2018

	Meram	Konya	İlçe Payı(%)
Koyun (Yerli Ve Diğerleri) 2 Ve Daha Yukarı Yaşta	99.300	1.200.922	8,27
Süt Sığırları (Saf Kültür)	36.588	388.755	9,41
Buzağı Ve Dana (Sığır Saf Kültür)	14.177	180.330	7,86
Saf Kültür Sığırları	13.426	101.100	13,28
Keçi (Kıl Keçisi Ve Diğerleri) 2 Ve Daha Yukarı Yaşta	13.154	150.211	8,76
Koyun (Yerli Ve Diğerleri) 12 - 24 Ay Arası (Dişi Ve Erkek)	9.614	246.729	3,90
Süt Sığırları (Kültür Melezi)	8.845	124.857	7,08
Koyun (Merinos)	5.857	190.255	3,08
Koyun (Yerli Ve Diğerleri) 6 - 12 Ay Arası (Dişi Ve Erkek)	5.300	183.898	2,88
Melez Sığırlar	3.753	41.110	9,13
Buzağı Ve Dana (Sığır Kültür Melezi)	3.517	56.540	6,22
Keçi (Kıl Keçisi Ve Diğerleri) 6 - 12 Ay Arası (Dişi Ve Erkek)	2.584	36.214	7,14
Keçi (Kıl Keçisi Ve Diğerleri) 12 - 24 Ay Arası (Dişi Ve Erkek)	2.162	53.354	4,05
Süt Sığırları (Yerli)	1.208	13.567	8,90

Kaynak: TÜİK,2019

8.3.2.Hayvansal Üretim Miktarları

Hayvansal üretim istatistiklerine detaylı bakıldığında en fazla hayvansal ürerimin 2018 yılı itibariyle Sığır Sütü (Kültür) (Manda Sütü Hariç) kaynaklı olduğu görülmektedir. İlçede aynı yıl toplam 98 bin ton sığır sütü elde edilmiştir. İkinci en yüksek hayvansal üretim kültür melezi olan sığırdır. Yıl içerisindeki toplam üretim miktarı 16 bin ton civarındadır. Bunları sırasıyla sığır koyun sütü ve keçi takip etmektedir.

İlçedeki Doğal Bal üretimi il toplamının tek başına % 17 si civarındadır.

Tablo 11 Hayvansal Üretim Miktarları, Ton,2018

	Meram	Konya	İlçe Payı(%)
Sığır Sütü (Kültür) (Manda Sütü Hariç)	97.956	1.036.798	9,45
Sığır Sütü (Kültür Melezi) (Manda Sütü Hariç)	15.684	231.514	6,77
Arılar (Kovan Halinde), Yeni Tip	10.350	108.967	9,50
Koyun Sütü, Yerli Ve Diğerleri, İşlenmemiş	6.690	80.120	8,35
Sığır Sütü (Yerli) (Manda Sütü Hariç)	1.332	11.453	11,63
Keçi Sütü (Kıl Keçisi Ve Diğerleri), İşlenmemiş	992	11.175	8,87
Koyun Sütü, Merinos, İşlenmemiş	201	5.975	3,36
Doğal Bal	189	1.090	17,37
Yapağı (Yerli Ve Diğerleri), Hayvancılık	185	2.759	6,71
Manda Sütü (Yerli)	99	431	22,92
Yapağı (Merinos), Hayvancılık	23	894	2,57
Keçi Kılı, Hayvancılık	13	180	7,47
Balmumu, Arı	4	42	9,82
İpek Böceği (Damızlık İpek Böceği Hariç)	2	2	100,00

Kaynak: TÜİK,2019

8.3.3.Arıcılık Faaliyeti Yapan İşletme Sayısı

İlçede 2004 -2018 yılları arasındaki işletme sayıları aşağıdaki tabloda zaman serisi olarak verilmiştir. Yıllar itibariyle arıcılık faaliyeti yapan işletme sayılarına bakıldığında ilçede son yılda 81 aktif işletme vardır. Son yıllara sayı giderek azalmaktadır.

Grafik 6 Arıcılık Faaliyeti Yapan İşletme Sayısı

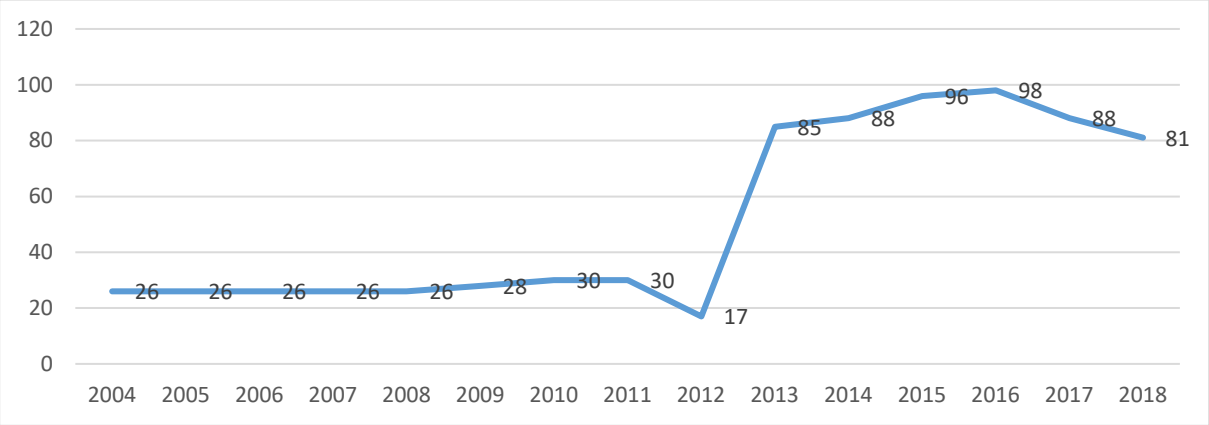

Kaynak: TÜİK,2019

8.3.4.Tavukçuluk

İlçede 2004-2018 yılları arasındaki tavukçuluk istatistikleri aşağıdaki tabloda verilmiştir. Buna ilçede 2018 yılı itibariyle 5 milyon yumurta tavuğu bulunmaktadır. İlçede önceki yıllarda var olan et tavuğu son yıllarda yetiştirilmemektedir.

Grafik 7 Yıllar İtibariyle Tavuk Sayıları

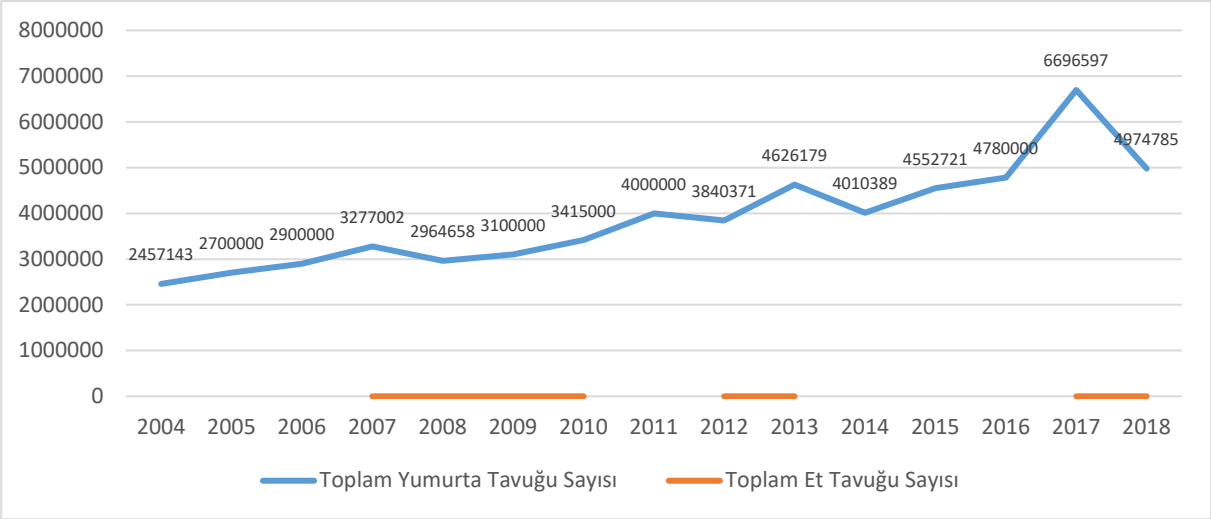

Kaynak: TÜİK,2019

8.3.5.Kırkılan Hayvan Sayısı

İlçede 2004-2018 yılları arasında kırkılan hayvan sayılarına ait istatistikler aşağıdaki tabloda paylaşılmıştır. Buna göre 2018 yılı itibariyle ilçede 114 bin civarında yerli koyun kırkılırken 18 bin civarında kıl keçici kırkılmıştır.

Grafik 8 Yıllar İtibariyle Kırkılan Hayvan Sayısı

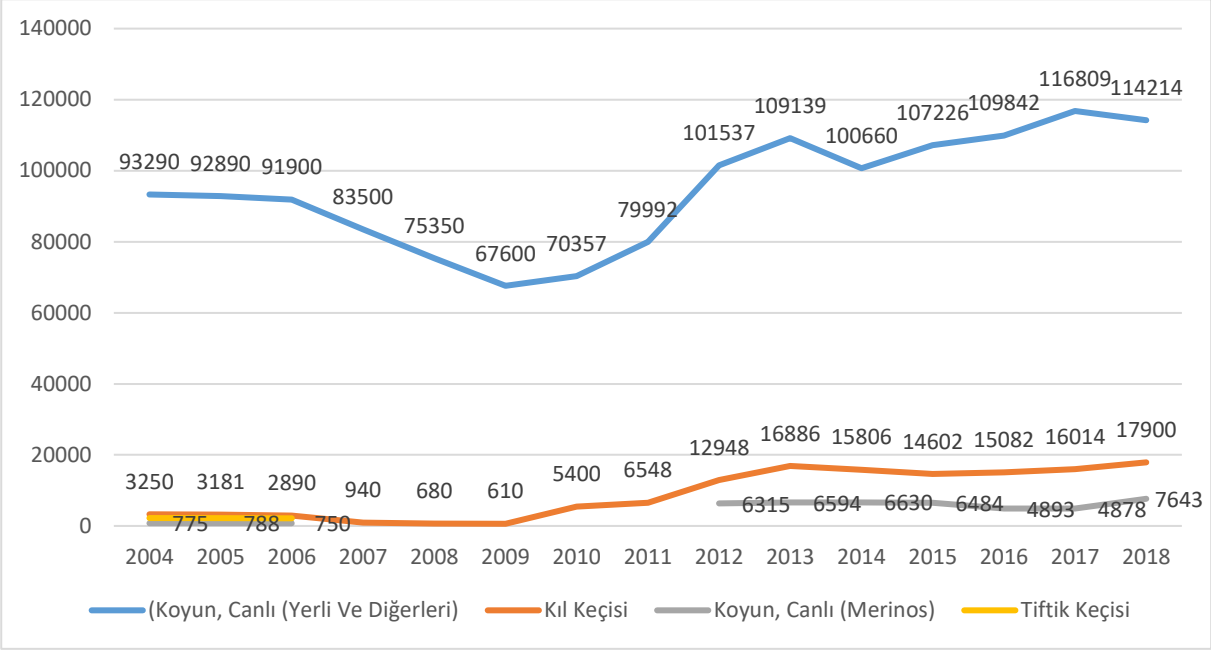

Kaynak: TÜİK,2019

8.3.6.Sağılan Hayvan Sayısı

1. İlçede 2004-2018 yılları arasında sağılan hayvan sayılarına ait istatistikler aşağıdaki tabloda paylaşılmıştır. Buna göre 2018 yılı itibariyle ilçede 90 bin civarında koyun sağılmıştır. Yine aynı yıl 31 bin civarında süt sığırı sağılırken 10 bin civarında adet keçi sağılmıştır. Son yıllarda sağılan koyun sayısında bir miktar artış yaşanmaktadır.

Grafik 9 Yıllar İtibariyle Sağılan Hayvan Sayısı

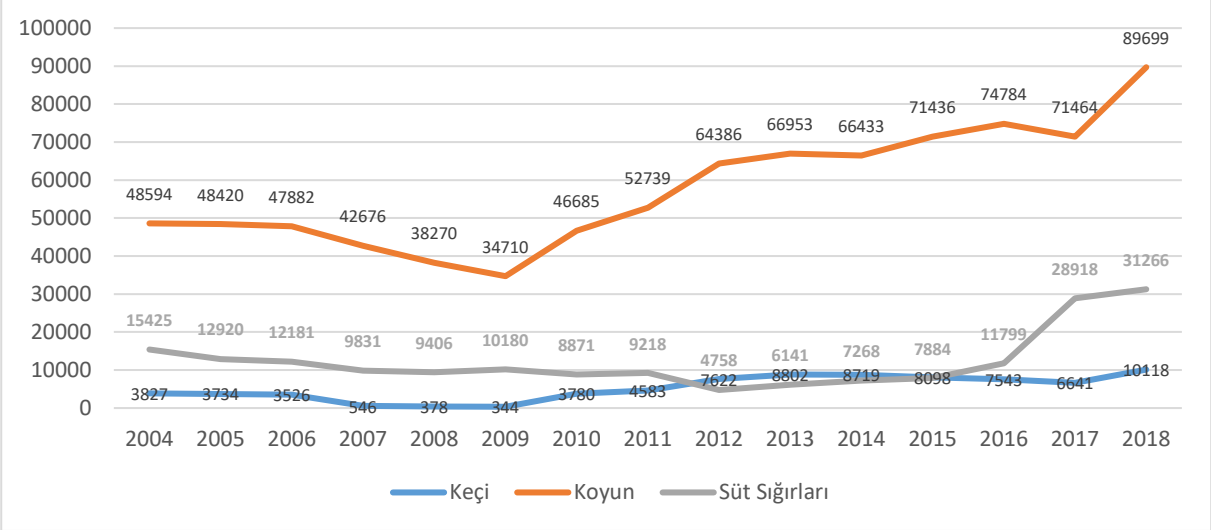

Kaynak: TÜİK,2019

9. TURİZM

9.1. Geceleme İstatistikleri

2017 yılı Belediye belgeli ve işletme belgeli turizm istatistiklerine aşağıda verilmiştir. Buna göre 2017 yılında belediye belgeli tesislere toplam 48341 turist gelirken 69736 konaklama yapılmıştır. Yabancıların ortalama kalış süresi 1,65 gün iken yerlilerin ortalama kalış süresi 1.44 gündür. Doluluk oranlarında ise yabancı doluluk oranı %1,04 yerli doluluk oranı %28,88 olmuştur.

9.2. İlçe Turizm Envanteri Tablosu

Tablo 12 Meram Turizm Envanteri Tablosu

Varlık Adı	Varlık Türü	Varlık Yeri
Sit Alanları		
Alaaddin Tepesi (I. Derece Arkeolojik- Tarihi ve Doğal Sit Alanı)	Arkeolojik- Tarihi Ve Doğal Sit	Meram
Ana Sultan Mezarlığı	Tarihi Sit	Meram
Beybes Mezarlığı	Tarihi Sit	Meram
(Mezarlık Tepe Höyüğü (I. Derece Arkeolojik Sit Alanı) Çevresi (III. Derece Arkeolojik Sit Alanı)	Arkeolojik Sit	Meram
Antik Kilistra Kenti (I. Derece Arkeolojik Sit Alanı)	Arkeolojik Sit	Meram
Antik Yamaç Yerleşimi (I. Derece Arkeolojik Sit Alanı)	Arkeolojik Sit	Meram
Antik Yerleşim Alanı (I. Derece Arkeolojik Sit Alanı)	Arkeolojik Sit	Meram
Ardıçlı Höyük (I. Derece Arkeolojik Sit Alanı)	Arkeolojik Sit	Meram
Beybes Örenyeri (III.Derece Arkeolojik Sit Alanı)	Arkeolojik Sit	Meram
Boyalı Höyüğü (I. Derece Arkeolojik Sit Alanı)	Arkeolojik Sit	Meram
Çalağın (Çağağıl) Yaylası Örenyeri (I. Derece Arkeolojik Sit Alanı)	Arkeolojik Sit	Meram
Çarıklar Höyük (I. Derece Arkeolojik Sit Alanı)	Arkeolojik Sit	Meram

Varlık Adı	Varlık Türü	Varlık Yeri
Dokuz Direkli Kaya Kilisesi Ve Kaya Sığınakları (II. Derece Arkeolojik Sit Alanı)	Arkeolojik Sit	Meram
Eldim Höyüğü (I. Derece Arkeolojik Sit Alanı)	Arkeolojik Sit	Meram
Eleftirli Höyüğü (I.Derece Arkeolojik Sit Alanı)	Arkeolojik Sit	Meram
Elengirit Tepesinin Eteğindeki Kilise Kalıntısı Alanı (I. Derece Arkeolojik Sit Alanı)	Arkeolojik Sit	Meram
Erenkaya (Bulumya) Örenyeri Ve Nekropol Alanı (I.Derece Arkeolojik Sit Alanı)	Arkeolojik Sit	Meram
Han Mevkii Örenyeri (II.Derece Arkeolojik Sit Alanı)	Arkeolojik Sit	Meram
Hatıp Höyüğü (I.Derece Arkeolojik Sit Alanı) Çevresi (III.Derece Arkeolojik Sit Alanı)	Arkeolojik Sit	Meram
Höyüktepe (I. Derece Arkeolojik Sit Alanı)	Arkeolojik Sit	Meram
Karadiğin Höyüğü (I. Derece Arkeolojik Sit Alanı)	Arkeolojik Sit	Meram
Karahöyük (I. Derece Arkeolojik Sit Alanı)	Arkeolojik Sit	Meram
Kayı Höyüğü (I.Derece Arkeolojik Sit Alanı)	Arkeolojik Sit	Meram
Kızılören Höyük (I. Derece Arkeolojik Sit Alanı)	Arkeolojik Sit	Meram
Kilise Mevkii Örenyeri (II. Derece Arkeolojik Sit Alanı)	Arkeolojik Sit	Meram
Loras Dağı, Kale Mevkii Örenyeri (I. Derece Arkeolojik Sit Alanı)	Arkeolojik Sit	Meram
Mezarlık Tepe Höyüğü (I. Derece Arkeolojik Sit Alanı)	Arkeolojik Sit	Meram
Obasla Höyüğü (I. Derece Arkeolojik Sit Alanı)	Arkeolojik Sit	Meram
Örenyeri (I. Derece Arkeolojik Sit Alanı)	Arkeolojik Sit	Meram
Pamukçu Höyüğü (I.Derece Arkeolojik Sit Alanı)	Arkeolojik Sit	Meram
Su Kaynağı Ve Eski Yerleşim Yeri (II.Derece Arkeolojik Sit Alanı)	Arkeolojik Sit	Meram
Zoldura(Lystra) Höyüğü (I. Derece Arkeolojik Sit Alanı) Çevresi (III. Derece Arkeolojik Sit Alanı)	Arkeolojik Sit	Meram
Asarkale Öreni (I. Derece Arkeolojik ve I. Derece Doğal Sit Alanı)	Arkeolojik Sit	Meram
Hatip Su Kaynağı- Hitit Kaya Kabartması Ve Mağaralar (I.Derece Arkeolojik ve I.Derece Doğal Sit Alanı)	Arkeolojik Sit	Meram
Harmanyeri Mevkii (I. Derece Doğal Sit Alanı)	Doğal Sit	Meram
Kaya Kilise Çevresi (I. Derece Doğal Sit Alanı)	Doğal Sit	Meram
Kilisırasekisi Sırtları Kayalıkları (II.Derece Doğal Sit Alanı)	Doğal Sit	Meram
Meram Semti Ve Çevresi (I., II. ve III. Derece Doğal Sit Alanı)	Doğal Sit	Meram
Hasan Dede Mezarı	Mezarlar	Meram
Hazire	Mezarlar	Meram
Hacı Fettah Mezarlığı	Mezarlar	Meram
Bizans Dönemi Mezarları	Mezarlar	Meram
Yaka Mezarlığı Tarihi Sit Alanı	Mezarlar	Meram
Alavardı Şehitliği	Şehitlik	Meram
Akpınar Köyü Bazilikası	Kilise	Meram
Akyokuş Ak Manastır	Kilise	Meram
Bizans Kilisesi	Kilise	Meram
Gökyurt Köyü Bizans Kilisesi	Kilise	Meram
Kale Manastırı	Manastır	Meram
Kızılviran Beldesi Şapeli	Şapel	Meram
Alaaddin Camii	Cami	Meram
Farrünnisa Camii Ve Türbesi	Cami ve Türbe	Meram
Turut (Cemel Ali) Camii	Cami ve Türbe	Meram
Abdülaziz Camii	Cami	Meram
Akçegizlenmez (Hacı Ferruh-Taş) Camii	Cami	Meram
Amber Reis (Feridiye) Camii	Cami	Meram
Asri (Veznedar Hüseyin) Camii	Cami	Meram
Bulgur Dede Camii	Cami	Meram
Büyükkovanağzı (Hacı Haydar Efendi) Camii	Cami	Meram
Emir Halil Camii	Cami	Meram
Gazezler Camii	Cami	Meram
Gazi Haremşah	Cami	Meram

Varlık Adı	Varlık Türü	Varlık Yeri
Gödene Eski Camii	Cami	Meram
Hacı Hasan (Kadı Mürsel) Camii (Meram)	Cami	Meram
Hatiplioğlu Camii	Cami	Meram
Hoca Fakih (Ahmet Fakih) Camii (Meram)	Cami	Meram
Hoca Hasan Camii (Meram)	Cami	Meram
İbn-İ Alaattin Bin Mehmet Camii	Cami	Meram
Kadı Mürsel Camii	Cami	Meram
Kapu (Kapı-İhyaiye) Camii	Cami	Meram
Karakurt Camii	Cami	Meram
Kavak Eski (Büyük) Camii	Cami	Meram
Kızılören Büyük Camii	Cami	Meram
Kosova Camii	Cami	Meram
Kömürcüler Camii	Cami	Meram
Köyceğiz Camii (Meram)	Cami	Meram
Lalebahçe Camii	Cami	Meram
Merkez Camii (Hatip Beldesi)	Cami	Meram
Mücellit Mahallesi Camii	Cami	Meram
Nasuh Bey Camii (Canbazzade Nasuh Bey Darülhuffazı)	Cami	Meram
Saatçi Camii	Cami	Meram
Sahip Ata (Larende) Camii	Cami	Meram
Salih Paşa (Dedeoğlu) Camii	Cami	Meram
Selver Camii	Cami	Meram
Sinan Çelebi Camii	Cami	Meram
Şeyh Osman Rumi Camii	Cami	Meram
Şeyh Sadrettin Konevi Camii	Cami	Meram
Tahir Paşa (Tursunoğlu) Camii	Cami	Meram
Tahtatepen Ubeyt (Hacı Adil) Camii	Cami	Meram
Teşvikiye Camii (Meram)	Cami	Meram
Yolcuoğlu (Gazioğlu) Camii	Cami	Meram
Yukarı Camii Ve Haziresi (Sağlık Beldesi)	Cami	Meram
Ayanbey Camii	Cami	Meram
Bayat Köyü Camii	Cami	Meram
Büyük Camii	Cami	Meram
Hacı Fettah Camii	Cami	Meram
Hatunsaray Merkez Camii	Cami	Meram
İhtiyarettin Camii	Cami	Meram
Kalecik Camii	Cami	Meram
Karaali Camii	Cami	Meram
Sephevan Camii	Cami	Meram
Şeyh Ebül Vefa Camii	Cami	Meram
Talha Bin Ubeydullah Camii	Cami	Meram
Taş Camii	Cami	Meram
Ulvi (Alevi) Sultan Türbesi Ve Mescidi	Türbe	Meram
Bedrettin Gühertaş (Gevhertaş) Türbesi	Türbe	Meram
Celaleddin Kadı Mürsel Türbesi	Türbe	Meram
Cemel Ali Dede (Turut) Türbesi	Türbe	Meram
Hasan Dede Türbesi (Meram)	Türbe	Meram
Hoca Fakih Türbesi	Türbe	Meram
Karakurt Türbesi	Türbe	Meram
Pir Abi Sultan Zaviye Ve Türbesi	Türbe	Meram
Söylemez (Hüseyin Sait Hoca) Türbesi	Türbe	Meram
Şeker Furuş Türbesi	Türbe	Meram
Şeyh Mehmet Bahattin Nakşibendi (Muhammed Bahaeddin) Türbesi	Türbe	Meram
Şeyh Osman Rumi Türbesi	Türbe	Meram
Şeyh Sadrettin Konevi Türbesi	Türbe	Meram

Varlık Adı	Varlık Türü	Varlık Yeri
Tavus Baba Türbesi	Türbe	Meram
Zahruttin Ali Türbesi	Türbe	Meram
Gildanlı Baba Tekkesi (Güreşçiler Türbesi)	Türbe	Meram
Şeyh Hasan-İ Rumi Türbesi	Türbe	Meram
Tahir İle Zühre Türbesi	Türbe	Meram
Turgutoğlu Türbesi	Türbe	Meram
Sırçalı (Muslihiye) Medrese Ve Bedrettin Muslih Türbesi (Müze)	Medrese	Meram
Sahip Ata (Larende) Hanegah Ve Türbesi	Hanegah ve Türbe	Meram
Çaybaşı Fahrinüsa Mescit Ve Türbesi	Mescid	Meram
Abdülmümin (Yediler-Megaribe) Mescidi Ve Mezarı	Mescid	Meram
Aksinne Kümbetli Mescidi	Mescid	Meram
Ekmekçikoçu Mescidi	Mescid	Meram
Erbaş (Gemalmaz) Mescidi	Mescid	Meram
Erdemşah (Kale-İ Cerp) Mescidi	Mescid	Meram
Furgandede Mescidi	Mescid	Meram
Hasbey (Darülhuffaz) Mescidi	Mescid	Meram
Hoca Ali (Mesud Bin Şerefşah) Mescidi	Mescid	Meram
İhtiyarettin Mescidi	Mescid	Meram
Kalecik Mescidi	Mescid	Meram
Kalfalar Mescidi	Mescid	Meram
Karatay (Emir Kemalettin) Mescidi	Mescid	Meram
Kürkçü Mescidi	Mescid	Meram
Mescit (Meram)	Mescid	Meram
Şekerfuruş Mescidi	Mescid	Meram
Şeyh Hasan Rumi Mescidi	Mescid	Meram
Tarhana Mescidi	Mescid	Meram
Telli (Sungur Bey) Mescit	Mescid	Meram
Yokuşçu Mahallesi Mescidi	Mescid	Meram
Abdülaziz Mescidi	Mescid	Meram
Aşağı Mahallesi Mescidi	Mescid	Meram
Kömürcüler Mescidi	Mescid	Meram
Şükran Mescidi	Mescid	Meram
Ateşbaz Veli Kümbeti Ve Zaviyesi	Kümbet	Meram
Çifte Kümbetler	Kümbet	Meram
Emir Nurettin (Sephevan) Kümbeti	Kümbet	Meram
Roma Devri Kalesi	Askeri	Meram
Atatürk Müzesi	İdari	Meram
Gazi Lisesi	İdari	Meram
Halk Eğitim Müdürlüğü Hizmet Binası	İdari	Meram
Hükümet Konağı	İdari	Meram
İstasyon Oteli	İdari	Meram
Kız Ortaokulu Binası	İdari	Meram
Tekel Binası	İdari	Meram
Eski Buğday Pazarı	Çarşı	Meram
Balıklı Çeşme	Çeşme	Meram
Buğdaypazarı Çeşmesi	Çeşme	Meram
Çukur Mahallesi Çeşmesi	Çeşme	Meram
Eşrefoğlu Çeşmesi 1	Çeşme	Meram
Eşrefoğlu Çeşmesi 2	Çeşme	Meram
Gevraki (Çadırlı) Çeşmesi	Çeşme	Meram
Havzan Çeşmesi	Çeşme	Meram
Hoca Fakih Çeşmesi	Çeşme	Meram
İnlice Beldesi Çeşmesi	Çeşme	Meram
Kara Çeşme	Çeşme	Meram
Kerimin Çeşmesi	Çeşme	Meram
Kovanağzı Çeşmesi	Çeşme	Meram

Varlık Adı	Varlık Türü	Varlık Yeri
Kuyubaşı Çeşmesi	Çeşme	Meram
Müftü Abdullah Efendi Çeşmesi	Çeşme	Meram
Nakiboğlu Çeşmesi	Çeşme	Meram
Piri Hasan Mezarlığı Çeşmesi	Çeşme	Meram
Süt Tekkesi Çeşmesi	Çeşme	Meram
Şirin Hanım Çeşmesi	Çeşme	Meram
Yeşildere Çeşmesi	Çeşme	Meram
Cambaz Osman Çeşmesi	Çeşme	Meram
Dibekbaşı Sokağı Çeşmesi	Çeşme	Meram
Hocalar Çeşmesi	Çeşme	Meram
Kumralı Köyü Çeşmesi	Çeşme	Meram
Söylemez Çeşmesi	Çeşme	Meram
Suluhan Çeşmesi	Çeşme	Meram
Zafer Çeşmesi	Çeşme	Meram
Meram (Hatipoğlu- Hasbeyoğlu) Hamamı	Hamam	Meram
Sahip Ata (Sultan-Şifa) Hamamı	Hamam	Meram
Çukur Han (Meram)	Han	Meram
İnlice Han	Han	Meram
Mecidiye Hanı	Han	Meram
Akyokuş (Hoca Cihan) Hanı	Han	Meram
Başarakavak Hanı	Han	Meram
Kızılören Hanı	Han	Meram
Kuruçeşme (Kandemir) Hanı	Han	Meram
Deli Osman Hanı	Han	Meram
Kaşbaşı Kaya Sığınağı	Doğal Varlık	Meram
Mağaralar (2 Adet) (Peynir Depoları)	Doğal Varlık	Meram
Fenni Fırın	Fırın	Meram
İnlice Hanı Kalıntısı	Kalıntılar	Meram
Konya Dış Kale Sur Kalıntısı	Kalıntılar	Meram
Akayıt (Çakıllar) Köprüsü	Köprü	Meram
Akköprü (Gömse Köprüsü)	Köprü	Meram
Ayrancı Köprüsü	Köprü	Meram
Köprü (Meram-Kavak)	Köprü	Meram
Ilgın Köprüsü	Köprü	Meram
Meram Köprüsü	Köprü	Meram
Şerafettin Sarnıçı	Sarnıç	Meram
Ana Sultan Sarnıçı	Sarnıç	Meram
Ak Sarnıç	Sarnıç	Meram
Sarnıç (Meram-Kavak)	Sarnıç	Meram
Sarnıç 1	Sarnıç	Meram
Sarnıç 2	Sarnıç	Meram
Rahip Evi	Sivil Mimari	Meram
Taşınmaz(Tantavi Ambarı)	Sivil Mimari	Meram
Çıngıraklı Su Kuyusu (2 Adet)	Kültürel	Meram
Darulhuffaz	Kültürel	Meram
Tabiat Alanları		
Akyokuş Dinlenme Tesisleri	Mesire	Meram
Meram Piknik ve Mesire Yeri	Mesire	Meram
Meram Dere Yaylaları	Yayla	Meram
Çaldağı Yaylası	Yayla	Meram

* Türkiye Bilimler Akademisi Veri Tabanı, Vakıflar Genel Müdürlüğü Veri Tabanı, Türk Tarih Kurumu Veri Tabanı, Kültür ve Turizm Bakanlığı Veri Tabanı,

Sit Alanları

Antik Kilistra Kenti (I. Derece Arkeolojik Sit Alanı)

Kilistra Antik Kenti Konya'nın 34 km. güney batısındaki Gökyurt Köyünde bulunmaktadır. Yapılan kazı çalışmalarında M.Ö. III. Yüzyıla kadar yerleşim yeri olarak kullanıldığı saptanmıştır. Kent, Listradan (Hatunsaray) gelip Mistiya'ya (Beyşehir) doğru devam eden tarihi kral yolu (Vig Seboste) üzerinde yer almaktadır. Yapılan kurtarma kazısı çalışmalarında, Haç Planlı Şepel, Sümbül Kilise, Büyük Su Sarnıcı ve Şırahanelerde temizlik, yenileme, çevre düzenlemesi yapılmıştır. Doğu Şırahane' nin giriş kapısı eşiğinde M.Ö. I. Yüzyıla ait bir yazıt ve Bizans devrine ait kaya oyuğu iki ev bulunmaktadır.

Karahöyük (I. Derece Arkeolojik Sit Alanı)

Karahöyük, Konya İl Merkezinin 15 km. güney doğusundaki Harmancık mahallesinde bulunmaktadır. Ord. Prof. Dr. Sedat ALP başkanlığında 1953 yılında başlayan kazılar halen devam etmektedir. Yapılan araştırmalarda höyüğün M.Ö. 3000 (Eski Tunç Devri-M.Ö. 2000 Asur ticaret kolonileri devri) de iskan edildiği anlaşılmış olup, 27 yerleşik katı tespit edilmiştir. Karahöyük kazılarında çıkan buluntular Konya Arkeoloji Müzesinde sergilenmektedir.

Tarihi Yapılar

Alaaddin Camii

Alaaddin Camii, Anadolu Selçuklu Devrinden kalma Konya'nın en büyük ve en eski camisidir. Şehrin merkezinde yüksekçe bir höyük olan Alaeddin Tepesi üzerine bulunmaktadır. Selçuklu Sultanı Rükneddin Mesud I' in son zamanlarında inşasına başlanmış, Kılıçarslan II (1156-1192) devrinde devam edilmiş ve Sultan Alaeddin Keykubad I tarafından 1221 yılında tamamlanarak ibadete açılmıştır. Bizans ve Klasik devirlere ait 41 taş mermer sütundan oluşmaktadır. Çinilerle süslü mihrabın önünde çini süslü kubbesiyle örtülmüş bir saha mevcuttur. Mihrap ve kubbelerin çinileri kısmen sökülmüştür.

Hacı Hasan (Kadı Mürsel) Camii

Hacı Hasan Camii Hükümet konağının batısında bulunmaktadır. Caminin güney duvarında bulunan kitabesine göre (812 H) 1409 yılında Karamanoğlu Mehmet Bey zamanında Hacı Mustafa oğlu Mürsel tarafından yaptırılmıştır. Dikdörtgen planlı taş ve moloz dolgu yüksekçe bir tabana oturmaktadır. Üzeri çatı ile örülmüştür.

Kapu (Kapı-İhyaiye) Camii

Kapu Camii Sarraflar (Çıkrıkçılar) caddesi üzerinde bulunmaktadır. Asıl adı İhyaiyye olup eski Konya Kalesinin kapılarından birinin çevresinde yer aldığından Kapı Camii adıyla anılmaktadır. Cami ilk defa 1658 yılında Mevlevi Dergahı Postnişinlerinden Pir Hüseyin Çelebi tarafından yaptırılmıştır. Bir süre sonra yıkılan bu camiyi 1811 yılında Konya Müftüsü Esenlilerlizade Seyyid Abdurrahman tarafından

yenilenmiş fakat 1867 yılında çıkan yangınla cami ile birlikte civardaki vakıf dükkânları tamamen yanmıştır. Bu olaydan bir yıl sonra camii üçüncü defa yeniden yapılmıştır.

Şeyh Sadrettin Konevi Camii

Şeyh Sadrettin Konevi Camii Konya'nın Şeyh Sadrettin mahallesinde bulunmaktadır. Camii 1274 yılında yapılmıştır. Giriş kapısındaki kitabede adı geçen Sadrettin Konevi aslen Malatyalı olup, Konya'ya yerleşmiş, zamanın tanınmış bilginlerindendir.

Tahir Paşa (Tursunoğlu) Camii

Tahir Paşa Camii Abdülaziz mahallesinde bulunmaktadır. XV Yüzyıl başlarında Konya eşrafından Tursunoğlu Mehmet Bey tarafından yaptırılmıştır. Beden duvarları taş, kubbe ise tuğladandır. Şerefeli ve köşeli bir minaresi mevcuttur

Şeyh Sadrettin Konevi Türbesi

Türbe, Şeyh Sadrettin Cami doğusundaki avluda bulunmaktadır. Açık türbeler tipinin ayakta kalan tek örneğidir. Türbenin şekli Selçuklu kümbetlerine benzemektedir. Gövdesi açık, kaidesi mermer işleme olan türbenin üzerinde, köşeli bir tambura oturan, kafes şeklinde ahşap bir de külah bulunmaktadır.

Tavus Baba Türbesi

Tavus Baba Türbesi, I. Alaeddin Keykubat Devrinde Konya'da vefat etmiş olan Şeyh Tavus Mehmet-el Hindi' ye aittir. Taş ve tuğladan yapılmış, Tonas kubbeli sade bir eserdir.

Sırçalı (Muslihiye) Medrese ve Bedrettin Muslih Türbesi (Müze)

Sırçalı Medrese, 1242 yılında Bedreddin Muhlis tarafından yaptırılmıştır. 1960 yılında müze olarak açılmıştır. Konya şehrinde kamulaştırılan mezarlıklardan toplanan, tarih ve sanat tarihi yönünden değerli mezar taşları, kronolojik olarak Selçuklular, Beylikler ve Osmanlı devirlerine göre tasnif edilerek sergilenmektedir.

Atatürk Müzesi

1928 yılında Konya halkı tarafından Atatürk'e armağan edilen bina 1964 yılında Atatürk Müzesi olarak hizmete açılmıştır. Müzede Atatürk'ün Konya'da bulunduğu tarihlerde kullandığı kişisel eşyaları, elbiseler, özel armağanları ile Kurtuluş savaşı dönemi ve daha sonraki Konya ile ilgili fotoğraflar sergilenmektedir.

Darulhuffaz

Darulhuffaz Gaziâlemşah Mahallesinde bulunmaktadır. Karamanoğlu Mehmet II devrinde Hacı Hasbey oğlu Mehmet Bey tarafından 1421 yılında "Hafızlar Evi" olarak yaptırılmıştır. Giriş kapısının bulunduğu batı cephesi işlemeli mermerlerle süslüdür. Gövdeden kubbeye klasik üçgen köşebentlerle geçirilmektedir. Üçgenlerin ikişer kenarları yeşil çinilerle süslüdür.

10. ERİŞİLEBİLİRLİK

2013 yılında MEVKA koordinasyonunda hazırlanan erişilebilirlik analizinde TR 52 Bölgesi ilçeler ölçeğinde belirtilen yöntem marifeti ile erişilebilirlik çalışması yapılmış, farklı ulaşım modlarına göre ve belirlenmiş erişim merkezlerine göre farklı erişilebilirlik endeks ve haritaları çıkarılmıştır. Erişilebilirlik çalışması kapsamında ayrıca ilçeler ölçeğinde kara, deniz, hava ve demiryolu ulaşım modlarının tümünün endekse olan etkileri de hesaba katılarak sentez erişilebilirlik endeksi ve haritası da ortaya çıkarılarak değerlendirilmiştir.

TR 52 Bölgesi sınırları içerisinde kalan iki il; Konya ve Karaman, ilçeleri çerçevesinde karayolu erişilebilirlikleri açısından irdelendiğinde, Konya İli merkez ilçelerinden çepere doğru azalan bir erişilebilirlik görülmektedir. Karayolu altyapısı ortalaması açısından yüksek standartlara sahip olan bölgenin erişilebilirlik endeksleri 25 ile 100 arasında tespit edilmiş, bölgede erişilebilirlik endeksinin ise genellikle 50'nin üzerinde olduğu görülmektedir.

Bütünleşik erişilebilirlik analizi bağlamında TR 52 bölgesinin nüfus açısından da lider merkezleri olan Meram, Selçuklu ve Karatay en erişilebilir noktalardır. Bu merkezler dışında erişilebilirliği öne çıkan merkezler aynı zamanda kara ve demiryolu güzergâhları açısından da erişilebilirliği ortalama ya da ortalamanın da üzerinde olan merkezlerdir.

İlçenin bu analiz çalışmasında farklı ulaşım modlarına göre erişilebilirlik düzeyleri aşağıdaki tabloda detaylı olarak verilmiştir.

Tablo 13 İlçenin Erişilebilirlik Düzeyi,2013

	Karayolu erişilebilirlik endeksi	**Havayolu erişilebilirlik endeksi**	**Demiryolu erişilebilirlik endeksi**	**Mersin limanına erişim endeksi**	**İzmir limanına erişim endeksi**	**Limanlara erişim**	**Nüfus merkezlerine erişim endeksi**	**Bütünleşik erişim endeksi (kara-hava-deniz)**
Selçuklu	**90**	**97**	**84**	**52**	**52**	**52**	**62**	**75**

Kaynak: Konya Karaman İlleri (TR 52 Bölgesi) Bölgesel Ulaşım Stratejisi Belgesi,2013

11. DİĞER HUSUSLAR

İlçeye ilişkin tespit edilen diğer sorunlar aşağıda belirtilmiştir:

- İlçede temel altyapı problemleri genellikle kırsal nüfusun yaşadığı mahallelerde görülmektedir. Ayrıca bu mahalleler her ne kadar Kent merkezine yakın da olsa Konya Merkeze ulaşım konusunda ciddi sıkıntılar yaşamaktadırlar.
- İlçede Çomaklar, Sarıkız, Yeşiltekke ve Bayat mahallelerinde fabrika ihtiyacı olduğu belirtilmektedir.
- Çayırbağı, Yeşiltekke, Alakova, Yenibahçe Çomaklı mahallelerinde en fazla ihtiyacı olduğu belirtilmektedir.
- Meram ilçesinde Toplam 11 mahallede sosyal tesislerin yetersizliğinden bahsedilmektedir ve yenilerinin yapılması gerektiği vurgulanmaktadır.
- Eğitim konusunda taşımalı eğitim sistemi yapan okullarda saatlerinde yeniden düzenlemenin yapılması gerektiği vurgulanmıştır.
- Karaağaç mahallesinde taşımalı eğitim yapılması sebebiyle ilkokula ihtiyaç duyulmaktadır. ayrıca Hatunsaray mahallesi ile ilişkiler fazla olup buraya lise yapılmasına ihtiyaç vardır. Böylece Konya genele gelmek zorunda kalınmayacaktır.
- Bazı dış mahallelerinde önemli altyapı eksikliklerinin olduğu belirtilmektedir.
- Kırsal bölgelerinde yaşayan çiftçiler tarım konusunda sulama göletinin yapılmasını talep etmektedirler.
- Yeşildere Mahallesi'ndeki köprünün bir an önce tadilat görmesi gerekmektedir. Aksi halde yıkılma tehlikesi ile karşı karşıyadır.
- Köyden mahalleye dönüşen tüm mahallelerde güvenliğin sağlanmasına yönelik tedbirlerin alınması gerektiği belirtilmiştir.

12. GZFT

GÜÇLÜ YANLAR	ZAYIF YANLAR	FIRSATLAR	TEHDİTLER
1.DOĞAL YAPI			
Merkez ilçe olarak en fazla yeşil alanı ile doğal güzelliğini koruması ve mesire yerlerini barındırması	Yerleşim alanlarının çoğalmasına bağlı olarak yeşil alanların kaybolmaya başlaması	İl merkezinin doğal güzellikler açısından çekim merkezi olması	Kuraklık
Konya il merkezinin merkez ilçelerinden biri olması	Merkeze uzak yerleşim alanlarının bulunması	Tarih ve kültür merkezi olması	
2.DEMOGRAFİK YAPI			
Ciddi bir nüfus potansiyeline sahip olması ve genç nüfusun fazla olması	İlçenin çok fazla göç alması ve yaşlı nüfusun hızla artması	İlçe merkez olması sebebi ile göç vermemesi, köy ve kasabaların ilçe merkezine yakın olması nedeni ile göç vermemesi	Bilgi – Bilim düzeyi yüksek insanların ikametlerini sürekli başka yerlere kaydırması
İlçede ikamet edenlerin Konya'nın üst tabakası olması	İstihdam alanlarının az olması		
İlçede halkın milli ve manevi değerlere bağlı olması, kültürün korunması	Halkın girişimci bir yapıda olmaması	Konya'nın manevi mimarlarının ilçede bulunması	Elektronik suçlarının çoğalması
Yetişmiş insan gücünün olması	Şehir kültürünün her bölgede mevcut olmaması		
Hayırseverlerin, birbirine maddi manevi yardımcı olabilecek insan sayısının çok olması			
Her türlü projenin uygulanabileceği fiziki mekanın, kültürel ve eğitim potansiyelinin olması	Sosyal ve ekonomik bakımdan uç noktaların bulunması(çok zengin- çok fakir)		
Şehir kültürünün yaygın olması			
İlçede kişi başına düşen milli gelirin yüksek olması			

GÜÇLÜ YANLAR	ZAYIF YANLAR	FIRSATLAR	TEHDİTLER
3.EKONOMİK YAPI			
3.1.TARIM			
Tarım yapılabilecek elverişli, geniş ve düz arazilerin olması	Arazilerin parçalı olması ve toplulaştırma yapılmaması, sulamanın verimli bir şekilde yapılmaması, tarım alanlarının bilinçsiz kullanılmasına bağlı olarak verimin düşmesi	Toprakların verimli olması, tarımda doğal gübre kullanımı, arazilerin parçalanmasını önleyici çalışmaların yapılması	Su havzalarının az olması, sulamanın mevsim yağışlarına bağlı olması
Organik tarıma uygun alanların olması	Bilinçli tarım ve hayvancılık uygulamalarının yeterli seviyede ve rantabl olmaması	Organik tarıma yönelik çalışmalara ağırlık verilmesi	Sulama suyu olarak yeraltı suyunun kullanılması,
Tarımsal ürünlerin nakliyesinin düşük ve pazara arzının kolay olması	Arazilerden sebze ve meyve veriminin az alınması, meyveciliğe gereken ilginin gösterilmemesi	Meyve üretiminin olması, sebze ve meyve yetişen alanların hızla artması, sebze ve meyve üretiminin değerlendirilebileceği büyük pazarlara çok yakın olması	Verimli arazilerin üzerine yerleşim yerlerinin inşa edilmesi
Tarım sektörünün gelişmeye açık olması	Tarım ve hayvancılık faaliyetlerinin plansız bir şekilde ilçe merkezinde ve mahalle aralarında yapılıyor olması, hayvan sayısının az olması	Basınçlı sulama sistemlerinin yaygın olması, sulama problemi ve ihtiyacının çözümü yolunda önemli bir aşamaya gelinmiş olması	Sebze ve meyve üretiminin yapılabileceği tarım alanlarının ilçe merkezine yakın olması
	Tarımsal ürünlerin markalaşamaması ve ürünlerin pazarlanma sorunu	Ortama verimin(Havuç-şeker pancarı özelinde) hızla artması ile gelişmiş tarımsal üretim yapan ülke ortalamalarını geçmesi	
	Sulamada damlama sulama sistemine geçilmemiş olması	Tarım ürünlerinin üreticiden alınıp değerlendirilmesi	
	Organik tarıma yönelik uygulama yetersizliği	KOP projesinin tamamlanması	
3.2.SANAYİ			
Marka değeri ürünlerin ortaya çıkmaya başlaması(havuç, un sanayi)	Organize sanayi bölgesinin olmaması	Organize Hayvancılık Bölgesi	Hayvan işletmelerinin atıklarının değerlendirildiği yapısal işletmelerin ek maliyetinin varlığı
	Sanayinin yaygın olmaması, farklı sanayi tesislerinin az olması, sanayi bölgesinin ilçe dışına kurulması	Sanayileşme potansiyelinin olması	
Süt ve süt ürünlerinin üretiminde diğer bölgelere oranla önde olunması	Şeker Fabrikasının çok büyük bir alanda ve ilçe merkezinde kurulu olması	Yumurta tavukçuluğu yapan işletmelerin ülke üretiminde fiyat belirleyebilir noktaya ulaşması	
Önemli yumurta tavukçuluğu yapan işletmeleri barındırması	Tarımsal ürünlerin markalaşamaması	Süt işletmelerinin modernizasyonu	
	Hijyen sorunlarının olması ve tesislerin düzensizliği	Hayvancılık işletmelerinin kapasitelerinin artması	

GÜÇLÜ YANLAR	ZAYIF YANLAR	FIRSATLAR	TEHDİTLER
3.3.HİZMETLER			
	Bazı bölgelerde ulaşımın zor olması ve virajlı yolun çok olması, yolların yetersiz olması	Çevre yollarının etrafının yerleşime açılması	Turizme açılması gereken Kilistra, Bulumya'nın tarım ve hayvancılığın gölgesinde yok olmaya başlaması
İlçede tren istasyonunun olması	Şehir içi ulaşım zorluğunun olması	Konya-Ankara hızlı tren hattının başlangıç ve bitiş noktasının ilçe merkezinde yer alması	
Duble yolların bulunması, toplu ulaşımın gelişmiş olması	Turizm potansiyelinin iyi korunamaması ve tanıtılamaması	Turizm potansiyelinin olması, turizmin gelişmeye açık olması	Turizme yeteri kadar önem verilmemesi
Meram Bağlarının marka olması	Önemli turistik alanlardan yeterli şekilde faydalanılamaması (Kilistra, Bulumya)	Mesire ve piknik alanlarının olması	Sel baskınlarına karşı şehri koruyacak çevre tahliye kanallarının yetersizliği
Okuma-yazma oranının yüksek olması	Bağların ve yeşil dokunun azalması	Meslek edindirme kurslarının yapılandırılması,	
Eğitim ve öğretimde başarının yüksek seviyede olması	Okullaşma oranının az olması	Mesleki eğitimin geliştirilmeye çalışılması	
İlçe merkezinde yer alan okulların kurum kültürüne sahip olması	Arazi fiyatlarının yüksek olması	Kentsel dönüşümün yapılabilir olması	
İlçe merkezinde Eğitim, Tıp, İlahiyat Fakültelerinin olması	Altyapının yetersiz olması, tarihi dokunun olmasından kaynaklı çevre düzenlemesinin yapılamaması		
Tıp Fakültesi Hastanesi, Eğitim Araştırma Hastanesinin ve özel hastanelerin olması	Güneşin enerjiye dönüştürülememesi	Güneşten enerjisinden faydalanabilme imkanı	
Yapılaşmaya uygun arazilerin var olması ve dağ yöresinin de yapılaşmaya uygun olması	Ticarette küçük esnaf tipinin yoğun olması		
Yerleşim alanlarının varlığı			
Yüksek katlı binaların olmaması			

13. SONUÇ VE DEĞERLENDİRME

İlçede tarım alanlarının en üst düzeyde kullanılmasına yönelik, toprak analizi, sulanabilir alanların arttırılması, nisbi karlılığı yüksek ürünlerin yetiştirilmesinin sağlanması, iyi tarım uygulamaları ile basınçlı sulama sistemlerinin yaygınlaştırılması ve tarımda örgütlü hareket edilmesine yönelik faaliyetler desteklenmelidir.

Bölgede buğday, nohut ve havuç gibi nisbi üstünlükleri olan ürünlerin yetiştirilmesi yanında hayvancılık için kaba yem üretimi arttırılmalıdır.

Bölgede var olan büyükbaş hayvancılık potansiyelinin değerlendirilmesi ve işletme ölçeklerinin Avrupa Birliği standartlarına getirilmesine yönelik IPARD destekleri gibi desteklemelerin devam etmesi ayrıca şehir içi hayvancılık faaliyetlerinin disipline edilmesi ve kırsala taşınmasına yönelik projelerin desteklenmesi uygun olacaktır. Organize Hayvancılık Bölgesi'nin hayata geçirilmesi hızlandırılmalıdır.

Marka Şehir Konya ve Kongre Şehri Konya stratejilerine uygun turizm yatırımlarının planlanması ve bu stratejilerin uygulanmasına hizmet edecek şekilde merkezi idare ile beraber projelendirilmesi uygun olacaktır. Sadrettin Konevi markasının bir şekilde Hz. Mevlana markası yanında tanıtılmasına yönelik lansman fikirleri geliştirilmelidir.

Meram bağları markasının unutulmasının önüne geçilmeli ve bu marka adı altında doğal güzelliklerin tüm merkez ilçeler yanında şehirde konaklayan ve Antalya geçiş istikametini kullanan turistlere yönelik projelendirilerek tesisleşmenin arttırılması sağlanmalıdır. Hz. Mevlana öğretisinin öğrenileceği ve yaşanacağı geniş alanlı, yapılaşmanın az ve yeşil alanların çok olacağı mekanların planlaması ilçede yapılabilir görünmektedir.