SARAYÖNÜ İLÇE RAPORU

2019

İÇİNDEKİLER

1. ÖNSÖZ 4

2. DOĞAL YAPI 5

3. SEGE 6

4. DEMOGRAFİK YAPI 6

4.1. Nüfus 6

4.2. Yaş Grupları 7

4.3. Yaş Bağımlılık Oranları 8

5. EKONOMİ 8

5.1. İşyeri ve Çalışan Sayılarının Sektörlere göre dağılımı 8

5.2. İlçede Öne Çıkan Sektörler 11

6. EĞİTİM 13

6.1. Eğitim Genel Durumu 13

6.2. Bitirilen Eğitim Düzeyi 14

7. SAĞLIK 14

8. TARIM VE HAYVANCILIK 15

8.1. Tarım Alanları 15

8.2. Bitkisel Üretim 15

8.2.1. Tahıllar ve Diğer Bitkisel Ürünler 15

8.2.2. Sebzeler 17

8.2.3. Meyveler 17

8.3. Hayvansal Üretim 19

8.3.1. Canlı Hayvan Sayıları 19

8.3.2. Hayvansal Üretim Miktarları 19

8.3.3. Arıcılık Faaliyeti Yapan İşletme Sayısı 19

8.3.4. Tavukçuluk 20

8.3.5. Kırkılan Hayvan Sayısı 20

8.3.6. Sağılan Hayvan Sayısı 21

9. TURİZM 22

10. ERİŞİLEBİLİRLİK 24

11. GZFT 25

12. İLÇE HAKKINDA BELİRTİLMEK İSTENEN DİĞER HUSUSLAR 26

13. SONUÇ VE DEĞERLENDİRME 28

GRAFİK DİZİNİ

Grafik 1 İlçe Nüfus Durumu 6
Grafik 2 İlçede Bulunan Nüfusun Yaş Aralıklarına Göre Dağılımı 7
Grafik 3 İlçe Yaş Piramidi,2018 7
Grafik 4 Nüfusun Yaş Bağımlılık Düzeyi 8
Grafik 5 Yoğunlaşma Katsayısı (YK) Analizi 12
Grafik 6 Tarım Alanları 15
Grafik 7 Arıcılık Faaliyeti Yapan İşletme Sayısı 20
Grafik 8 Yıllar İtibariyle Tavuk Sayıları 20
Grafik 9 Yıllar İtibariyle Kırkılan Hayvan Sayısı 21
Grafik 10 Yıllar İtibariyle Sağılan Hayvan Sayısı 21

TABLO DİZİNİ

Tablo 1 Sektörlere göre toplam sigortalı çalışan sayısı 9
Tablo 2 Tablo 2 Sektörlere göre toplam işyeri sayısı 10
Tablo 3 Sektörlere göre ilçece yoğunlaşma katsayıları 12
Tablo 4 Eğitim Genel Durumu, 2018 13
Tablo 5 Bitirilen Eğitim Düzeyi,2017 14
Tablo 6 Tahıllar ve Diğer Bitkisel Ürünler İstatistikleri,2018 16
Tablo 7 Sebzecilik İstatistikleri,2018 17
Tablo 8 Meyvecilik İstatistikleri,2018 17
Tablo 9 Canlı Hayvan Sayıları, Adet, 2018 19
Tablo 10 Hayvansal Üretim Miktarları, Ton,2018 19
Tablo 11 İlçenin Erişilebilirlik Düzeyi,2013 24

1. ÖNSÖZ

Mevlana Kalkınma Ajansı, TR52 (Konya, Karaman) Düzey 2 Bölgesi için bölgesel gelişmeyi hızlandırmak, bölgesel gelişmenin sürdürülebilirliğini sağlamak ve bölgeler arası ve bölge içi gelişmişlik farklarını azaltmak amacına yönelik olarak faaliyet göstermektedir. Bu amaçlara ulaşmak için kamu kesimi, özel kesim ve sivil toplum kuruluşları arasındaki işbirliğini geliştirmek, kaynakların yerinde ve etkin kullanımını sağlamak ve yerel potansiyeli harekete geçirmek istemektedir.

Bölgesel gelişmeye yönelik olarak icra edilecek bütün faaliyetlerin temeli ise bölgenin bütün detayları ile iyi tanınmasından geçmektedir. Bu nedenle, bölgenin kaynak ve olanaklarının doğru şekilde tespit edilmesi, mevcut sahip olunan değerlerin rekabet edebilirlik açısından yeniden yorumlanması ve bölgesel kalkınmayı sürdürülebilir şekilde sağlanmasına yönelik olarak faaliyetlerin birbiri ile ilişkili olarak icra edilmesi gerekmektedir.

Bu amaca yönelik ilk olarak MEVKA, Bölgenin Mevcut Durum çalışması ve 2010-2013 bölge planını hazırlamıştır. Bu işlem yapılırken bölgeyi oluşturan ilçelere yönelik olarak GZFT Analizi çalışması gerçekleştirilmiş ve her ilçe için bir İlçe Raporu hazırlanmıştır. 2012 yılında "2014-2023 Karaman Konya Bölge Planı" hazırlık çalışmaları kapsamında tüm ilçelerde Kaymakamlar başkanlığında kurulan komisyonlar ile 6'şar adet toplantı düzenlenerek, ilçelerin 2023 yılı vizyonları belirlenmiş ve gerçekleştirilmesi öngörülen faaliyetler komisyon tarafından planlanmıştır. 2014 yılında mevcut durumu gösterir ilçe raporları ajansımız uzmanlarınca güncellenmiştir. 2019 yılına gelindiğinde ise ilçelerde yaşanan gelişmelerin görülmesi için ilçe raporları güncellenmiştir.

Bu doküman, İlçenin mevcut durumunu göstermekte ve ilçe potansiyellerin kullanımına yönelik olarak altyapı oluşturacağı düşünülmektedir. İlçe raporlarının hazırlanmasında kurumlar tarafından yayınlanan en güncel veriler kullanılmış olup İlçe Kaymakamlıkları tarafından hazırlanan ilçe brifinglerinden de yararlanılmıştır.

2. DOĞAL YAPI

İl merkezine uzaklığı 48 km'dir. İlçenin deniz seviyesinden ortalama yüksekliği 1.068 metredir. İlçenin, kuzeyinde Cihanbeyli, güneyinde Sultan Dağları ve Ladik Dağları, batısında Kadınhanı ve doğusunda Konya ili bulunmaktadır. İlçenin yüzölçümü 1.555,28 km²'dir.

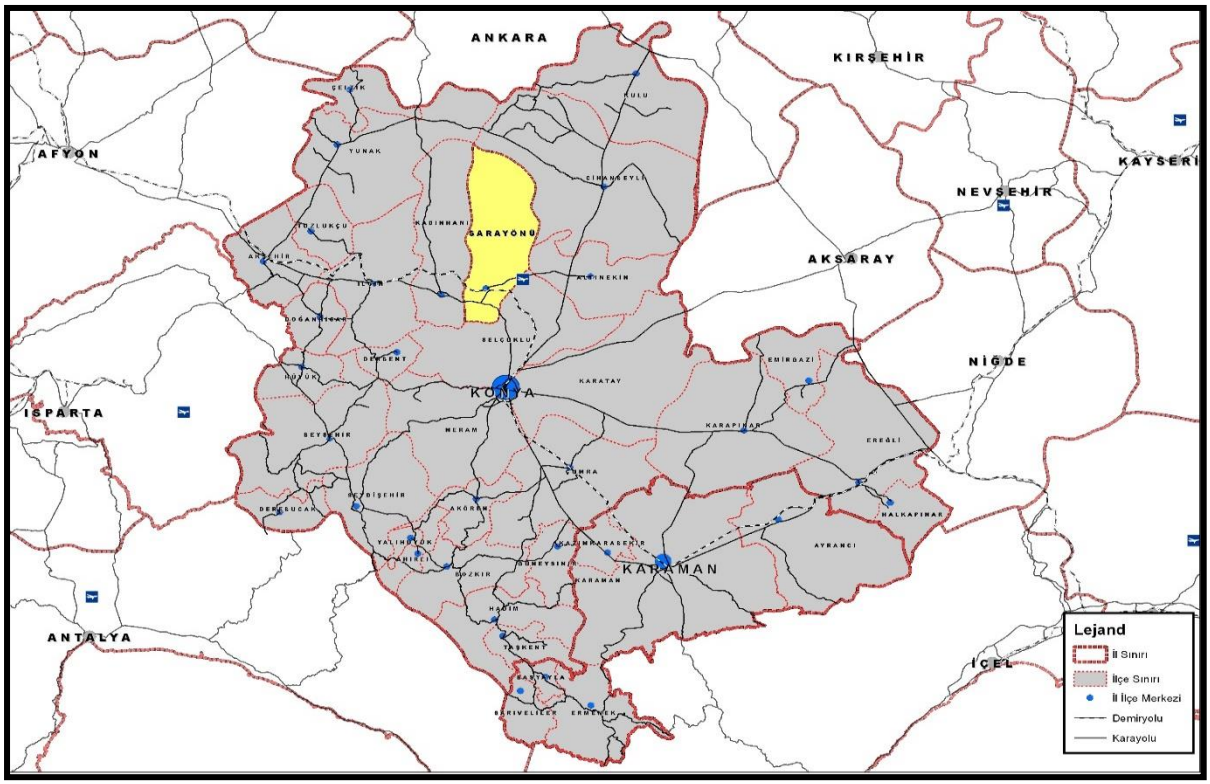

Sarayönü zemini kireçtaşlarından oluşmaktadır. İlçe, Cihanbeyli platosunun güney uzantısındaki düzlükler üzerinde bulunmaktadır. Bu düzlükler akarsular tarafından derin olarak parçalanmadıklarından ova karakteri taşımaktadır. Bu nedenle yüzey şekilleri bakımından bir sadelik göze çarpmaktadır. Bölge akarsular bakımından kapalı bir havza durumundadır. İlçede belli başlı yerüstü su kaynağı olarak akarsu yoktur. Mevcut akarsular dereler halindedir. Merkezde yağış ve bazı yamaçlardan taban araziye ulaşan sızma Beşgöz ve Buharcalı denilen yerde kaynak halinde yeryüzüne çıkan Beşpınar suyu bulunmaktadır. Fakat bu su Gözlü kasabası sınırları içinde buharlaşmak ve emilmek suretiyle kaybolmaktadır.

Tablo1. İlçe Alan Kullanım Dağılımı Tablosu

Alan Adı	Sarayönü Alan Kullanım Türü		Konya Alan Kullanım Türü		Türkiye Alan Kullanım Türü		Sarayönü Alan Kullanım/			
	(Ha)	(%)	(Ha)	(%)	(Ha)	(%)	Konya (%)	TR52 (%)	28. Orta Anadolu Havzası (İle düşen) Arazi (%)	Türkiye (%)
Tarım Arazisi	115.479,50	74,25	2.247.856,60	55,08	24.294.680,8	31,00	5,14	4,60	6,16	0,48
Çayır-Mera	30.700,00	19,74	761.460,70	18,66	14.616.687,3	18,65	4,03	2,92	3,42	0,21
Orman	1.605,00	1,03	540.189,00	13,24	21.389.783,0	27,30	0,30	0,23	1,10	0,01
Diğer	7.743,62	4,98	531.845,65	13,03	18.056.548,9	23,04	1,46	1,11	2,59	0,04
Toplam	**155.528,12**	**100**	**4.081.351,95**	**100**	**78.357.700,0**	**100**	**3,81**	**3,13**	**4,84**	**0,20**

* Konya Tarım İl Müdürlüğü (2010), TÜİK (2009), DSİ

Sarayönü ilçesinin toplam kullanım alanı 155.528.12 ha olup, Konya kullanım alanının %3,81'ini, Orta Anadolu Havzası kullanım alanının ise %4,84'ünü oluşturmaktadır. İlçe kullanım alanının %74,25'i tarım arazisi, %19,74'ü çayır-mera, %1,03'ü ise orman alanıdır. İlçedeki tarım arazilerinin oranı Konya ve Türkiye tarım arazilerinin oranlarından oldukça yüksektir. İlçenin toprak yapısından dolayı ormanlık alan oranı oldukça azdır.

3. SEGE

Bölge içi gelişmişlik farklarının azaltılması politikası bölgesel gelişme sorununun temel bileşenlerinden bir tanesidir. Toplamda 37 ilçeden oluşan Konya Karaman Bölgesi'nde ilçeler arasında ciddi gelişmişlik farkları yaşanmaktadır. Bölgenin sahip olduğu geniş yüzölçümü nedeniyle kırsal ve kentsel alanlar arasındaki fiziki erişim imkânlarının sınırlı kalması ve buna bağlı olarak da mal, hizmet ve insan akımlarında kaliteli ve verimli bir hizmetin sunulamamasıdır.

Bölgedeki ilçelerin gelişmişlik düzeylerinin sosyo-kültürel ve ekonomik değişkenler yardımıyla ölçülmesi ve birbirleriyle analitik olarak karşılaştırılması TR 52 ilçeleri arasındaki gelişmişlik farklılıklarının azaltılmasına yönelik politikaların oluşturulması sürecinde önem taşımaktadır.

Buna göre 2011 yılında yapılan sosyal gelişmişlik endeksi çalınmasına göre ilçe 37 ilçe arasında 15. Sırada yer alırken 2013 yılında iki basamak gerileyerek 17. sıraya düşmüştür. 2019 yılında Mevlana Kalkınma Ajansı tarafından hazırlanan Sosyo-Ekonomik Gelişmişlik Endeksinde seçilen değişkenlere göre ilçe 37 ilçe arasında TR 52 Bölgesinde 15.sırada yar almaktadır.

4. DEMOGRAFİK YAPI

4.1. Nüfus

TÜİK ADNKS verilerine göre İlçe nüfusu 2018 yılı itibariyle 26875 kişidir. 2007-2018 yılları arasında ilçenin nüfusu giderek azalmıştır. Konya'da Yeni Büyükşehir Yasası ile birlikte köylerin yasal statüsünün ortadan kalkması nedeniyle 2013 yılından itibaren ilçenin köy nüfusu 0 olarak görülmektedir. İlçe nüfusu yıllar bazında durağan bir şekilde seyir izlemiş olup yıllar bazında büyük bir değişime uğramamıştır.

Grafik 1 İlçe Nüfus Durumu

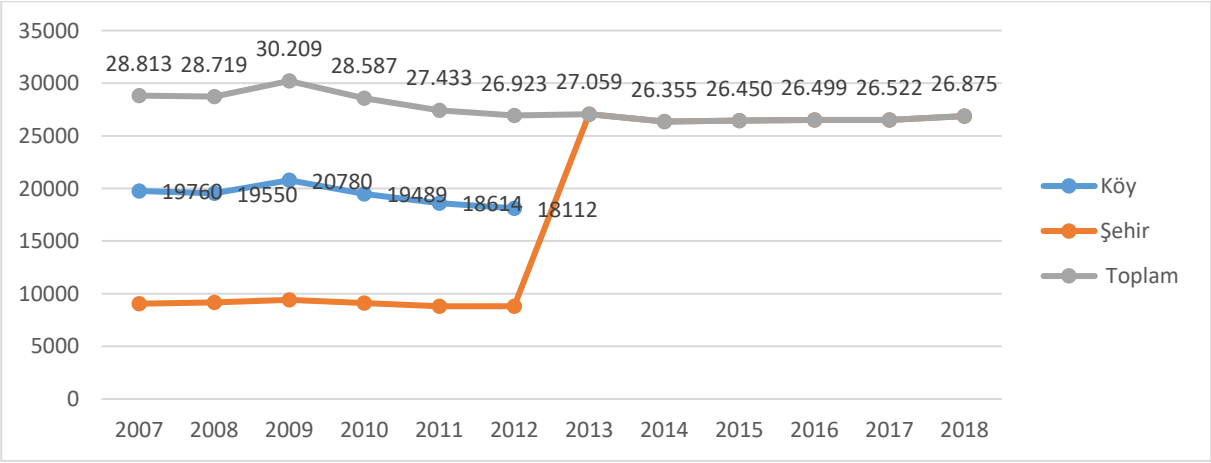

Kaynak: TÜİK,2019

4.2. Yaş Grupları

İlçede bulunan nüfusun yaş aralıklarına göre dağılımı incelendiğinde 2018 yılı itibariyle en fazla 15 -64 yaş arası nüfusun yer aldığı görülmektedir. 0-14 yaş aralığındaki nüfus 2018 yılı itibariyle toplam nüfusun yüzde 23,38 ini oluşturmaktadır. 65 yaş üstü nüfus ise ilçedeki toplam nüfusun yüzde 12,13 üdür. Aşağıdaki grafikte yıllar itibariyle İlçede bulunan nüfusun yaş aralıklarına göre dağılımı izlenebilmektedir. Grafiğe göre yıllar içeresinde yaşlı nüfusu artarken ilçede genç nüfus azalmaktadır. İlçe sosyo ekonomik yönden geniş imkanlara sahip olmamasından dolayı göç veren bir ilçedir.

Grafik 2 İlçede Bulunan Nüfusun Yaş Aralıklarına Göre Dağılımı

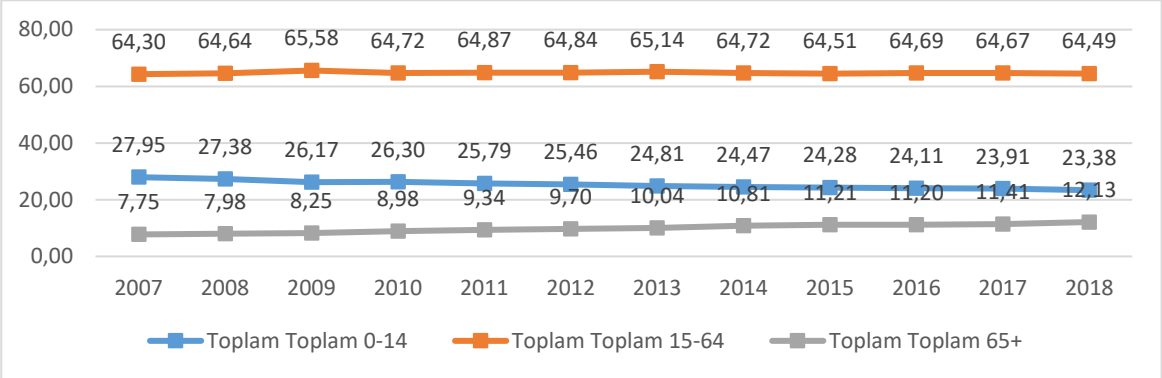

Kaynak: TÜİK,2019

İlçenin nüfus piramidi incelendiğinde doğumların fazla olduğu gözükmektedir. İlçe yaşlandıkça nüfus azalmaktadır. İlçede erkek nüfusu göreceli olarak daha fazladır. Bunun yanı sıra ilçede genç nüfus sayısı iyi gibi gözükse de yaş piramidi ilçenin zaman içinde yaşlanacağını göstermektedir. İlçe kısıtlı sosyo-ekonomik imkanlara sahip olduğundan dolayı dışa çok aşırı olmasa da göç veren bir ilçedir. İlçe kendisine Sosyal Ekonomik gelişmişlik endeksi skorları bakımından yakın olan TR %2 Bölgesi ilçelerinden Ermenek, Kadınhanı ve Bozkır ilçeleriyle benzerlik göstermektedir.

Grafik 3 İlçe Yaş Piramidi,2018

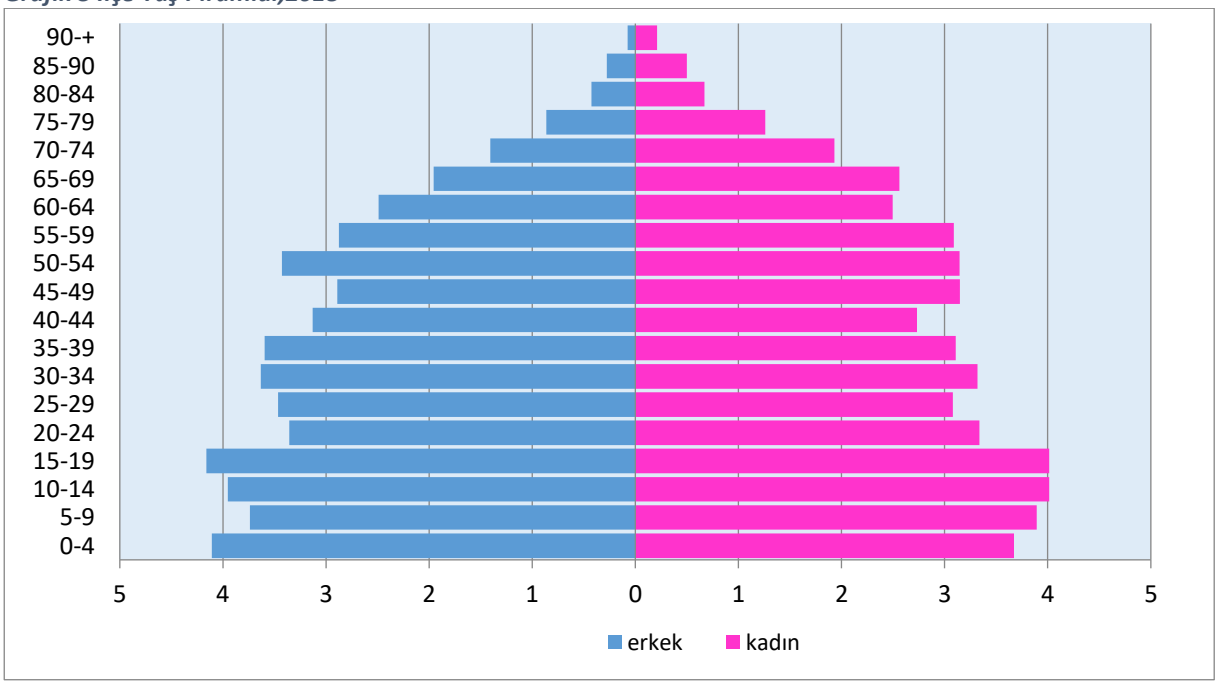

Kaynak: TÜİK,2019

4.3. Yaş Bağımlılık Oranları

Bağımlı nüfus, bir toplumda ekonomik olarak üretken olmayan nüfustur. Kendileri çalışmayıp, toplumdaki çalışanların ürettiklerini tüketen nüfus kitlesine bağımlı nüfus, bunların toplam nüfusa oranına ise bağımlılık oranı veya bağımlı nüfus oranı denir. İlçede 2007-2018 yılları arasında yaş bağımlılık oranları incelendiğinde Toplam yaşlı bağımlılık oranları artarken, toplam genç yaş bağımlılık oranı yıllar içerisinde azalmaktadır. İlçede ayrıca toplam yaşlı bağımlılık oranları artmaktadır. 2018 yılı itibariyle ilçede toplam yaş bağımlılık oranı 55,07 yaşlı bağımlılık oranı 18,82 ve genç yaş bağımlılık oranı ise 36,25 dir. İlçe yaşlanmakta olan bir ilçe olduğu için ileriki yıllarda bağımlı nüfus sayısının artacağı öngörülmektedir.

Grafik 4 Nüfusun Yaş Bağımlılık Düzeyi

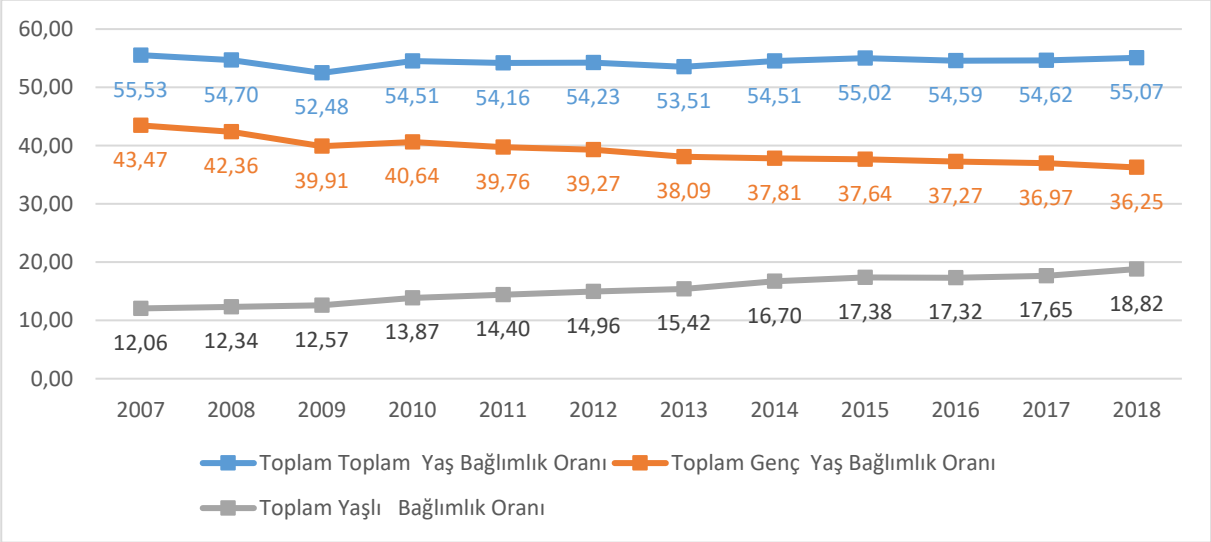

Kaynak: TÜİK,2019

5. EKONOMİ

5.1. İşyeri ve Çalışan Sayılarının Sektörlere göre dağılımı

İlçeye ait sigortalı çalışan ve işyeri sayıları sektörler bazında derlenmiştir. 2018 yılı itibariyle ilçede toplam 3578 kayıtlı sigortalı çalışan vardır. Sektörlere göre toplam sigortalı çalışan sayıları incelendiğinde ilçede en fazla Bina inşaatı sektöründe istihdamın sağlandığı görülmektedir. İkinci sırada Bitkisel ve hayvansal üretim ile avcılık ve ilgili hizmet faaliyetleri, üçüncü sırada ise Perakende ticaret (Motorlu kara taşıtları ve motosikletler hariç)faaliyetleri gelmektedir. Gözlü Tarım İşletme Müdürlüğü 1950 yılında Devlet Üretme Çiftliği olarak kurulmuş, 1984 yılından itibaren TİGEM olarak faaliyet sürdürmektedir 288.300 dekar alana sahip olup hububat ve yem bitkileri tohumu yetiştiriciliği ile büyükbaş hayvan (sığır) ve küçükbaş hayvan (koyun) yetiştiriciliği ile uğraşmaktadır. İşletmede 60 memur, 98 işçi ve 273 taşeron eleman olmak üzere toplam 431 kişi istihdam edilmektedir.

Tablo 1 Sektörlere göre toplam sigortalı çalışan sayısı

Toplam SIGORTALI_SAYISI SARAYÖNÜ	2015	2016	2017	2018
Bina inşaatı	330	93	261	471
Bitkisel ve hayvansal üretim ile avcılık ve ilgili hizmet faaliyetleri	310	356	388	437
Perakende ticaret (Motorlu kara taşıtları ve motosikletler hariç)	285	303	295	296
Kamu yönetimi ve savunma; zorunlu sosyal güvenlik		128	123	262
Kauçuk ve plastik ürünlerin imalatı	25	319	288	262
Eğitim	121	194	216	239
Ağaç, ağaç ürünleri ve mantar ürünleri imalatı (mobilya hariç); saz, saman ve benzeri malzemelerden örülerek yapılan eşyaların imalatı	412	1	168	220
Giyim eşyalarının imalatı	152	183	179	199
Fabrikasyon metal ürünleri imalatı (makine ve teçhizat hariç)	38	148	148	180
Kara taşımacılığı ve boru hattı taşımacılığı	185	182	163	178
Gıda ürünlerinin imalatı	172	167	146	132
Binalar ile ilgili hizmetler ve çevre düzenlemesi faaliyetleri	179	102	269	95
Yiyecek ve içecek hizmeti faaliyetleri	104	93	103	89
Başka yerde sınıflandırılmamış makine ve ekipman imalatı	63	66	74	77
Toptan ticaret (Motorlu kara taşıtları ve motosikletler hariç)	49	52	53	62
Diğer metalik olmayan mineral ürünlerin imalatı	20	45	50	43
Özel inşaat faaliyetleri	91	34	67	37
Mimarlık ve mühendislik faaliyetleri; teknik test ve analiz faaliyetleri	13	20	22	30
Büro yönetimi, büro destek ve iş destek faaliyetleri	22	24	20	24
Konaklama	24	28	19	19
Kağıt ve kağıt ürünlerinin imalatı			16	19
Diğer madencilik ve taş ocakçılığı	37	33	18	18
Atığın toplanması, ıslahı ve bertarafı faaliyetleri; maddelerin geri kazanımı	67	16	16	18
Üye olunan kuruluşların faaliyetleri	20	17	17	17
Hukuk ve muhasebe faaliyetleri	11	12	10	13
Gayrimenkul faaliyetleri	15	15	16	11
Diğer mesleki, bilimsel ve teknik faaliyetler				11
Bina dışı yapıların inşaatı	80	188	105	10
İnsan sağlığı hizmetleri	2	6	9	10
Güvenlik ve soruşturma faaliyetleri	13	10	15	10
Deri ve ilgili ürünlerin imalatı				9
Makine ve ekipmanların kurulumu ve onarımı	3			8
Taşımacılık için depolama ve destekleyici faaliyetler	4	4	47	7
Barınacak yer sağlanmaksızın verilen sosyal hizmetler	5	8	7	7
Bilgi hizmet faaliyetleri	7	7		6
Finansal hizmetler ile sigorta faaliyetleri için yardımcı faaliyetler	2	2	2	5
Finansal hizmet faaliyetleri (Sigorta ve emeklilik fonları hariç)	5	5	5	5
Kimyasalların ve kimyasal ürünlerin imalatı				5
Kok kömürü ve rafine edilmiş petrol ürünleri imalatı	11	5	9	5
Yayımcılık faaliyetleri				5
İdare merkezi faaliyetleri; idari danışmanlık faaliyetleri		1	1	4
Motorlu kara taşıtlarının ve motosikletlerin toptan ve perakende ticareti ile onarımı	3	3	3	4
Veterinerlik hizmetleri	2	3	9	4
Elektrik, gaz, buhar ve havalandırma sistemi üretim ve dağıtımı	5		2	3
Balıkçılık ve su ürünleri yetiştiriciliği	2	1	1	3
Tekstil ürünlerinin imalatı		1	2	2
Mobilya imalatı	3	4	2	2
Kütüphaneler, arşivler, müzeler ve diğer kültürel faaliyetler			4	1
Diğer imalatlar	2	1	1	1

Toplam SIGORTALI_SAYISI SARAYÖNÜ	2015	2016	2017	2018
Sigorta, reasürans ve emeklilik fonları (Zorunlu sosyal güvenlik hariç)	3	4	2	1
Diğer hizmet faaliyetleri			1	1
Hanehalkları tarafından kendi kullanımlarına yönelik olarak üretilen ayrım yapılmamış mal ve hizmetler	1	2	1	1
Madenciliği destekleyici hizmet faaliyetleri			4	
Kayıtlı medyanın basılması ve çoğaltılması	3	5	5	
Motorlu kara taşıtı, treyler (römork) ve yarı treyler (yarı römork) imalatı	1	1	2	
Bilgisayar programlama, danışmanlık ve ilgili faaliyetler	2	1	7	
Genel Toplam	**2904**	**2893**	**3391**	**3578**

Kaynak: SGK 2019

2018 yılı itibariyle ilçede toplam 436 kayıtlı işyeri vardır Sektörlere göre toplam işyeri sayıları incelendiğinde ilçede en fazla Perakende ticaret (Motorlu kara taşıtları ve motosikletler hariç)sektöründe işletmenin varlığı dikkat çekmendedir. İkinci sırada Bina inşaatı, üçüncü sırada ise Kara taşımacılığı ve boru hattı taşımacılığı faaliyetleri gelmektedir.

Tablo 2 Tablo 2 Sektörlere göre toplam işyeri sayısı

Toplam ISYERI_SAYISI SARAYÖNÜ	2015	2016	2017	2018
Perakende ticaret (Motorlu kara taşıtları ve motosikletler hariç)	69	77	71	75
Bina inşaatı	71	53	75	58
Kara taşımacılığı ve boru hattı taşımacılığı	63	66	59	54
Bitkisel ve hayvansal üretim ile avcılık ve ilgili hizmet faaliyetleri	28	27	30	35
Giyim eşyalarının imalatı	16	19	20	23
Toptan ticaret (Motorlu kara taşıtları ve motosikletler hariç)	17	17	18	19
Yiyecek ve içecek hizmeti faaliyetleri	16	17	19	15
Gıda ürünlerinin imalatı	15	18	15	14
Özel inşaat faaliyetleri	12	13	13	13
Binalar ile ilgili hizmetler ve çevre düzenlemesi faaliyetleri	15	15	19	12
Eğitim	9	11	11	11
Diğer metalik olmayan mineral ürünlerin imalatı	4	7	8	8
Büro yönetimi, büro destek ve iş destek faaliyetleri	8	6	7	8
Hukuk ve muhasebe faaliyetleri	7	7	7	8
Gayrimenkul faaliyetleri	5	6	7	6
Kamu yönetimi ve savunma; zorunlu sosyal güvenlik		3	3	6
İnsan sağlığı hizmetleri	2	5	5	5
Mimarlık ve mühendislik faaliyetleri; teknik test ve analiz faaliyetleri	3	4	4	4
Üye olunan kuruluşların faaliyetleri	3	3	4	4
Diğer madencilik ve taş ocakçılığı	3	3	3	4
Ağaç, ağaç ürünleri ve mantar ürünleri imalatı (mobilya hariç); saz, saman ve benzeri malzemelerden örülerek yapılan eşyaların imalatı	3	1	1	4
Fabrikasyon metal ürünleri imalatı (makine ve teçhizat hariç)	1	1	1	3
Taşımacılık için depolama ve destekleyici faaliyetler	2	2	2	3
Veterinerlik hizmetleri	1	2	5	3
Bina dışı yapıların inşaatı	9	9	6	3
Makine ve ekipmanların kurulumu ve onarımı	1			3
Güvenlik ve soruşturma faaliyetleri	2	3	5	3
Finansal hizmet faaliyetleri (Sigorta ve emeklilik fonları hariç)	2	2	2	2
Finansal hizmetler ile sigorta faaliyetleri için yardımcı faaliyetler	1	1	2	2
Motorlu kara taşıtlarının ve motosikletlerin toptan ve perakende ticareti ile onarımı	1	1	1	2
Barınacak yer sağlanmaksızın verilen sosyal hizmetler	1	2	2	2

Toplam ISYERI_SAYISI SARAYÖNÜ	2015	2016	2017	2018
Atığın toplanması, ıslahı ve bertarafı faaliyetleri; maddelerin geri kazanımı	3	1	1	2
Konaklama	4	3	2	2
Başka yerde sınıflandırılmamış makine ve ekipman imalatı	3	2	2	2
Kauçuk ve plastik ürünlerin imalatı	1	2	1	1
Deri ve ilgili ürünlerin imalatı				1
Bilgi hizmet faaliyetleri	1	1		1
Kok kömürü ve rafine edilmiş petrol ürünleri imalatı	1	1	1	1
Diğer hizmet faaliyetleri			1	1
Balıkçılık ve su ürünleri yetiştiriciliği	1	1	1	1
Kimyasalların ve kimyasal ürünlerin imalatı				1
Kütüphaneler, arşivler, müzeler ve diğer kültürel faaliyetler			1	1
Sigorta, reasürans ve emeklilik fonları (Zorunlu sosyal güvenlik hariç)	2	2	1	1
Diğer mesleki, bilimsel ve teknik faaliyetler				1
Tekstil ürünlerinin imalatı		1	1	1
Kağıt ve kağıt ürünlerinin imalatı			1	1
Diğer imalatlar	1	1	1	1
Mobilya imalatı	1	1	1	1
Yayımcılık faaliyetleri				1
İdare merkezi faaliyetleri; idari danışmanlık faaliyetleri		1	1	1
Elektrik, gaz, buhar ve havalandırma sistemi üretim ve dağıtımı	1		1	1
Hanehalkları tarafından kendi kullanımlarına yönelik olarak üretilen ayrım yapılmamış mal ve hizmetler	1	2	1	1
Madenciliği destekleyici hizmet faaliyetleri			1	
Kayıtlı medyanın basılması ve çoğaltılması	1	2	2	
Motorlu kara taşıtı, treyler (römork) ve yarı treyler (yarı römork) imalatı	1	1	1	
Bilgisayar programlama, danışmanlık ve ilgili faaliyetler	2	1	1	
Genel Toplam	**414**	**424**	**448**	**436**

Kaynak: SGK 2019

5.2. İlçede Öne Çıkan Sektörler

YOĞUNLAŞMA KATSAYISI (YK) (LOCATİON QUOTİENT)

YK genelde bir sektörün belli bir bölgedeki yığılmasını ulusal referansla ölçmeye yaramaktadır. Bir sektörün YK değerinin 1'den büyük çıkması sektörün o bölgede yoğunlaştığı anlamına gelmektedir. Öte yandan bir sektördeki kat sayının zaman içerisindeki değişimine bakılarak sektörün yoğunlaşmasının azaldığı ya da arttığı gözlemlenebilir. Ayrıca bu değişime bakılarak daha önce bölgede yoğunlaşma göstermemesine ancak zaman içerisinde yoğunlaşan sektörlere özel önem verilebilir. Ancak diğer yandan YK değeri 1'den büyük çıkan her sektörü bölgede rekabetçi olarak yorumlamak doğru değildir.

YKi=(ai/at) / (Ai/At)

- ai=ilçenin i sektöründeki toplam istihdamı
- at= ilçenin toplam istihdamı
- Ai= bölgenin i sektöründeki toplam istihdamı
- At= bölgenin toplam istihdamı

Yoğunlaşma Katsayısı ile ilgili Açıklama: Yoğunlaşma katsayısı ile TR52 bölgesi içindeki x sektörde istihdam edilen kişi sayısının ilçelere pay edilmesi ile oransal olarak hangi ilçelerin öne çıktığını görmüş oluyoruz. Yani ilçenin en fazla istihdamının hangi sektörde olduğunu gösteren bir rakam değildir. Hatta ilçede en az istihdam o sektörde bile olsa yoğunlaşma katsayısı yüksek çıkabilmektedir. Örneğin TR52'de x sektöründe 2 kişi istihdam ediliyor olsun ve bunun biri A biri de B ilçesinde, ancak A ve B ilçelerindeki istihdam sayıları da en az x sektöründe olsa bile bu sektörün yoğunlaşma oranı A ve B ilçelerinde çok yüksek çıkacaktır.

İlçeye ait ekonomik veriler Sosyal Güvenlik Kurumu'ndan temin edilmiştir. Elde edilen veriler kapsamında nace rev 2 2li kodda işyeri ve sigortalı çalışan sayıları analiz edilmiştir. Bu analizde amaç TR52 düzey 2 bölgesine göre ilçede spesifik olarak yoğunlaşmanın yaşandığı sektörlerin tespit edilmesidir. Bunun için ise "location Quotient" yöntemi kullanılmıştır. İmalat sanayi yoğunlaşması "Yoğunlaşma Katsayısı (YK) Analizi ile imalat sanayi 2'li kodda 2018 yılı için yapılmıştır.

Grafik 5 Yoğunlaşma Katsayısı (YK) Analizi

Buna göre **ilçede Hanehalkları tarafından kendi kullanımlarına yönelik olarak üretilen ayrım yapılmamış mal ve hizmetler , Ağaç, ağaç ürünleri ve mantar ürünleri imalatı (mobilya hariç); saz, saman ve benzeri malzemelerden örülerek yapılan eşyaların imalatı, Bitkisel ve hayvansal üretim ile avcılık ve ilgili hizmet faaliyetleri** faaliyetlerinin TR52 bölgesine göre daha fazla yoğunlaştığı görülmektedir.

Tablo 3 Sektörlere göre ilçece yoğunlaşma katsayıları

SARAYÖNÜ	YK	İSTİHDAM	Yüzde
Hanehalkları tarafından kendi kullanımlarına yönelik olarak üretilen ayrım yapılmamış mal ve hizmetler	36,933	1	0,03
Ağaç, ağaç ürünleri ve mantar ürünleri imalatı (mobilya hariç); saz, saman ve benzeri malzemelerden örülerek yapılan eşyaların imalatı	11,787	220	6,15
Bitkisel ve hayvansal üretim ile avcılık ve ilgili hizmet faaliyetleri	9,801	437	12,21
Kok kömürü ve rafine edilmiş petrol ürünleri imalatı	8,523	5	0,14
Balıkçılık ve su ürünleri yetiştiriciliği	6,925	3	0,08
Kamu yönetimi ve savunma; zorunlu sosyal güvenlik	6,145	262	7,32
Kauçuk ve plastik ürünlerin imalatı	5,21	262	7,32
Giyim eşyalarının imalatı	4,603	199	5,56
Bina inşaatı	1,784	471	13,16
Veterinerlik hizmetleri	1,705	4	0,11
Üye olunan kuruluşların faaliyetleri	1,523	17	0,48
Kağıt ve kağıt ürünlerinin imalatı	1,372	19	0,53
Diğer mesleki, bilimsel ve teknik faaliyetler	1,359	11	0,31
Yayımcılık faaliyetleri	1,199	5	0,14
Bilgi hizmet faaliyetleri	1,196	6	0,17
Atığın toplanması, ıslahı ve bertarafı faaliyetleri; maddelerin geri kazanımı	1,188	18	0,5
Kara taşımacılığı ve boru hattı taşımacılığı	1,162	178	4,97
Diğer metalik olmayan mineral ürünlerin imalatı	1,155	43	1,2
Perakende ticaret (Motorlu kara taşıtları ve motosikletler hariç)	1,015	296	8,27
Fabrikasyon metal ürünleri imalatı (makine ve teçhizat hariç)	0,972	180	5,03
Mimarlık ve mühendislik faaliyetleri; teknik test ve analiz faaliyetleri	0,931	30	0,84
Diğer madencilik ve taş ocakçılığı	0,909	18	0,5
Finansal hizmetler ile sigorta faaliyetleri için yardımcı faaliyetler	0,896	5	0,14
Yiyecek ve içecek hizmeti faaliyetleri	0,857	89	2,49
Özel inşaat faaliyetleri	0,712	37	1,03
Başka yerde sınıflandırılmamış makine ve ekipman imalatı	0,6	77	2,15
Eğitim	0,55	239	6,68
Konaklama	0,541	19	0,53
Binalar ile ilgili hizmetler ve çevre düzenlemesi faaliyetleri	0,519	95	2,66

SARAYÖNÜ	YK	İSTİHDAM	Yüzde
Deri ve ilgili ürünlerin imalatı	0,456	9	0,25
Gıda ürünlerinin imalatı	0,452	132	3,69
Barınacak yer sağlanmaksızın verilen sosyal hizmetler	0,444	7	0,2
Toptan ticaret (Motorlu kara taşıtları ve motosikletler hariç)	0,44	62	1,73
Hukuk ve muhasebe faaliyetleri	0,388	13	0,36
Finansal hizmet faaliyetleri (Sigorta ve emeklilik fonları hariç)	0,341	5	0,14
Sigorta, reasürans ve emeklilik fonları (Zorunlu sosyal güvenlik hariç)	0,336	1	0,03
Kimyasalların ve kimyasal ürünlerin imalatı	0,327	5	0,14
Büro yönetimi, büro destek ve iş destek faaliyetleri	0,326	24	0,67
Makine ve ekipmanların kurulumu ve onarımı	0,325	8	0,22
Gayrimenkul faaliyetleri	0,312	11	0,31
Kütüphaneler, arşivler, müzeler ve diğer kültürel faaliyetler	0,239	1	0,03
Taşımacılık için depolama ve destekleyici faaliyetler	0,172	7	0,2
Güvenlik ve soruşturma faaliyetleri	0,171	10	0,28
Bina dışı yapıların inşaatı	0,146	10	0,28
Diğer imalatlar	0,134	1	0,03
Elektrik, gaz, buhar ve havalandırma sistemi üretim ve dağıtımı	0,128	3	0,08
İdare merkezi faaliyetleri; idari danışmanlık faaliyetleri	0,122	4	0,11
Tekstil ürünlerinin imalatı	0,113	2	0,06
İnsan sağlığı hizmetleri	0,111	10	0,28
Mobilya imalatı	0,072	2	0,06
Motorlu kara taşıtlarının ve motosikletlerin toptan ve perakende ticareti ile onarımı	0,067	4	0,11
Diğer hizmet faaliyetleri	0,044	1	0,03
Bilgisayar programlama, danışmanlık ve ilgili faaliyetler	0		0
Kayıtlı medyanın basılması ve çoğaltılması	0		0
Madenciliği destekleyici hizmet faaliyetleri	0		0
Motorlu kara taşıtı, treyler (römork) ve yarı treyler (yarı römork) imalatı	0		0

6. EĞİTİM

İlçeye ait eğitim istatistiklerin elde edilmesinde biricik kaynaklar İl Milli eğitim Müdürlüğü ve TÜİK resmi istatistik programı olmuştur. İstatistikler eğitimin genel durumu ve bitirilen eğitim düzeyi olmak üzere iki ana başlık altında incelenmiştir.

6.1. Eğitim Genel Durumu

Tablo 4 Eğitim Genel Durumu, 2018

	DERSLİK SAYISI	ÖĞRETMEN SAYISI	ÖĞRENCİ SAYISI	OKUL/KURUM SAYISI	DERSLİK BAŞINA DÜŞEN ÖĞRENCİ SAYISI	ÖĞRETMEN BAŞINA DÜŞEN ÖĞRENCİ SAYISI
İLKOKUL	124	129	1867	16	15,1	14,5
OKUL ÖNCESİ	6	7	97	2	16,2	13,9
ORTAOKUL	98	107	1550	11	15,8	14,5
ORTAÖĞRETİM	95	104	1382	8	14,5	13,3
YAYGIN EĞİTİM	18	8	0	3	0,0	0,0
TOPLAM	341	355	4896	40	14,4	13,8

Kaynak: İl Milli Eğitim Müdürlüğü,2019

2018 yılı itibari ile ilçede 341 derslik, 355 öğretmen ve 4896 öğrenci bulunmaktadır. İlçede derslik başına düşen öğrenci sayısı 14,4 iken öğretmen başına düşen öğrenci sayısı 13,8 dir. Bu istatistiklerin ilçelerin sosyo-ekonomik gelişmişlik durumlarına katkısı sınırlı olmakla beraber ilçenin eğitim istatistikleri Konya Geneleinde bulunan ilçelerle benzerlik göstermektedir.

6.2. Bitirilen Eğitim Düzeyi

Tablo 5 Bitirilen Eğitim Düzeyi,2017

	Okuma Yazma Bilmeyen	Okuma Yazma Bilen Fakat Bir Okul Bitirmeyen	İlkokul	İlköğretim	Ortaokul Veya Dengi Meslek Ortaokul	Lise Ve Dengi Meslek Okulu	Yüksekokul Veya Fakülte	Yüksek Lisans (5 Veya 6 Yıllık Fakülteler Dahil)	Doktora	Bilinmeyen
2008	5,8	20,3	40,8	12,3	4,0	11,2	2,4	0,1	0,1	2,9
2009	5,6	18,9	39,6	13,9	3,9	12,7	3,1	0,1	0,1	2,2
2010	4,9	18,9	34,2	19,0	4,5	13,1	3,2	0,2	0,1	1,9
2011	4,0	19,9	33,1	20,4	4,0	13,1	3,8	0,2	0,1	1,5
2012	2,8	20,6	32,7	21,1	4,0	12,8	4,4	0,2	0,1	1,3
2013	2,7	19,9	32,4	21,8	3,9	12,9	4,9	0,2	0,1	1,1
2014	2,6	11,5	39,4	18,5	8,2	13,5	5,4	0,2	0,1	0,6
2015	2,5	10,9	39,1	16,5	10,2	14,0	6,1	0,2	0,1	0,3
2016	2,3	10,2	39,3	14,7	11,5	15,0	6,3	0,2	0,1	0,3
2017	2,1	9,9	39,9	15,2	10,8	14,7	6,5	0,3	0,1	0,5

Kaynak: TÜİK,2019

2017 yılı itibariyle ilçede Okuma Yazma Bilmeyenlerin % 2,1 iken Okuma Yazma Bilen Fakat Bir Okul Bitirmeyenlerin oranı toplam nüfusun %9,9 unu oluşturmaktadır. Nüfusun % 39,9 u ilkokul mezunu iken, ilköğretim mezunlarının sayısı toplam nüfusun %15,2 sine karşılık gelmektedir. İlçe nüfususun % 10,8 i ortaöğretim, %14,7 si Lise Ve Dengi Meslek Okulu ve %6,5 i yükseköğretim mezunudur. İlçe merkezinde bulunan Konya Selçuk Üniversitesine bağlı Meslek Yüksekokulu'nda Bilgisayar Teknolojileri, Bitkisel ve Hayvansal Üretim, Çevre Koruma Teknolojileri ile Gıda İşletme Ön lisans Bölümlerinde eğitim verilmektedir.

7. SAĞLIK

2019 yılı itibariyle İlçede 1. basamak sağlık hizmeti veren kurum istatistiklerine bakıldığında 3 adet Ana Sağlığı Merkezi, bu merkezlerde hizmet veren 8 hekim ve 8 adet diğer sağlık hizmeti veren personel bulunmaktadır. Benzer şekilde ilçede 2019 yılı itibariyle İlçede 2. basamak sağlık hizmeti veren kurum istatistiklerine göre 1 adet hastane, 6 Hekim, 25 tane diğer sağlık personeli ve 30 yatak bulunmaktadır.

8. TARIM VE HAYVANCILIK

8.1. Tarım Alanları

İlçede 2018 yılı itibariyle 18306 dekar Meyveler, İçecek Ve Baharat Bitkileri Alanı, 281700 dekar nadas alanı, 300 dekar sebze alanı ve 860486 dekar Tahıllar Ve Diğer Bitkisel Ürünlerin Alanı bulunmaktadır. Yıllar itibariyle incelendiğinde özellikle 2014'ten sonra nadas alanları ve tahıl alanları stabil olarak kalmıştır. Ancak 2007 yılında nadas alanlarında ciddi bir düşüş yaşanmış olup daha sonra bu alanların kazanılamadığı tahmin edilmektedir.

Grafik 6 Tarım Alanları

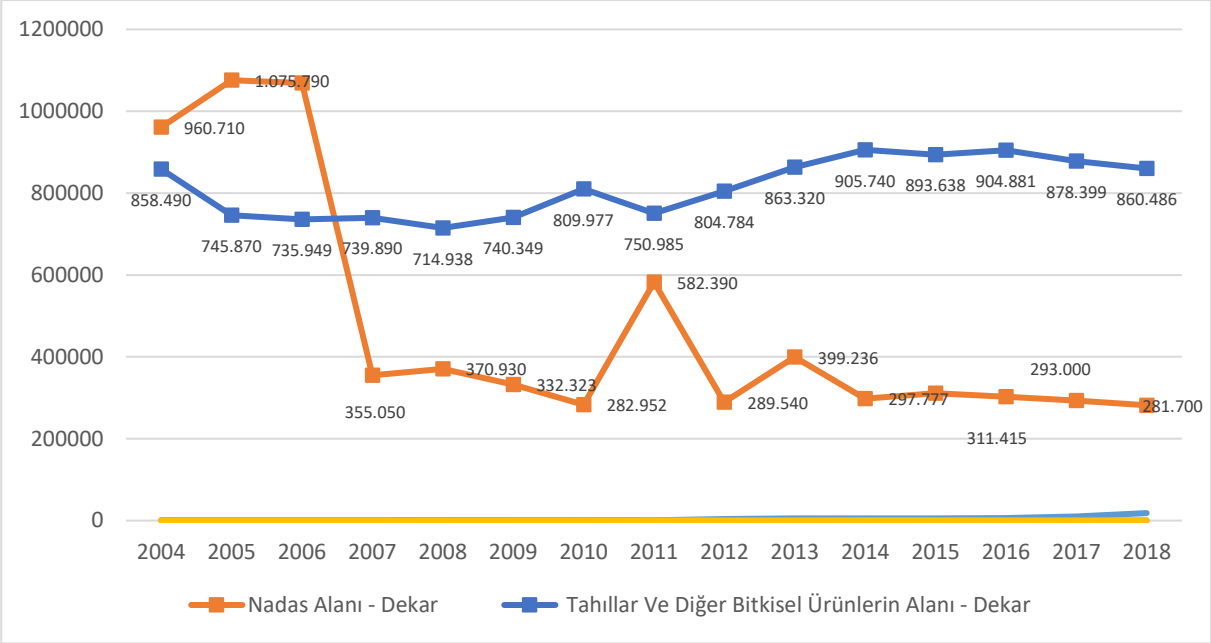

Kaynak: TÜİK,2019

8.2. Bitkisel Üretim

8.2.1.Tahıllar ve Diğer Bitkisel Ürünler

İlçede 2018 yılı bitkisel üretim istatistikleri incelendiğinde Tahıllar ve Diğer Bitkisel Ürünler grubunda en fazla ekimi yapılan buğday, durum buğdayı hariç olduğu görülmektedir. Ürünün toplam ekilen alanı 466.952 dekar olup Konya Genelinde ekilenin %10,23'ü ilçede ekilmektedir. İkinci sırada arpa(diğer) gelmektedir. Arpa 2018 yılında ilçede 181.449 dekarlık bir alanda ekimi yapılmıştır. Bunların dışında en fazla ekimi yapılan ürünler sırasıyla 99.016 dekarlık alanda durum buğdayı ve 18.800 dekarlık alanda kuru nohut ekimidir.

Tablo 6 Tahıllar ve Diğer Bitkisel Ürünler İstatistikleri,2018

	Sarayönü	Konya	İlçe Payı(%)
Buğday, Durum Buğdayı Hariç			
Ekilen Alan	466.952	4.562.337	10,23
Hasat Edilen	466.952	4.540.975	10,28
Üretim Miktarı	106.045	1.363.378	7,78
Verim	227	300	
Arpa (Diğer)			
Ekilen Alan	181.449	2.744.806	6,61
Hasat Edilen	181.449	2.725.640	6,66
Üretim Miktarı	38.369	856.917	4,48
Verim	211	314	
Durum Buğdayı			
Ekilen Alan	99.016	2.233.888	4,43
Hasat Edilen	99.016	2.233.888	4,43
Üretim Miktarı	24.637	674.558	3,65
Verim	249	302	
Mısır (Slaj)			
Üretim Miktarı	96.000	1.823.238	5,27
Ekilen Alan	16.000	307.738	5,20
Hasat Edilen	16.000	307.738	5,20
Verim	6.000	5.925	
Şeker Pancarı			
Üretim Miktarı	63.372	5.536.267	
Ekilen Alan	9.210	772.028	1,19
Hasat Edilen	9.210	772.028	1,19
Verim	6.881	7.171	95,96
Mısır			
Üretim Miktarı	24.718	1.104.538	2,24
Ekilen Alan	18.547	1.074.626	1,73
Hasat Edilen	18.547	1.074.626	1,73
Verim	1.333	1.028	
Patates (Tatlı Patates Hariç)			
Üretim Miktarı	33.147	611.957	5,42
Ekilen Alan	7.600	148.333	5,12
Hasat Edilen	7.600	148.333	5,12
Verim	4.361	4.126	
Nohut, Kuru			
Ekilen Alan	18.800	351.518	5,35
Hasat Edilen	18.800	351.518	5,35
Üretim Miktarı	2.527	48.845	5,17
Verim	134	139	

Kaynak: TÜİK,2019

İlçede 2018 yılı bitkisel üretim istatistikleri incelendiğinde Tahıllar ve Diğer Bitkisel Ürünler grubunda en fazla hasat edilen buğday, durum buğdayı hariç olduğu görülmektedir. Ürünün toplam hasat alanı 466.952 dekar olup Konya Genelinde ekilenin %10,28'i ilçede ekilmektedir. İkinci sırada arpa(diğer) gelmektedir. Arpa 2018 yılında ilçede 181.449 dekarlık bir alanda hasat edilmiştir. Bunların dışında en fazla hasat edilen yapılan ürünler sırasıyla 99.016 dekarlık alanda durum buğdayı ve 18.800 dekarlık alanda kuru nohut hasat alanıdır.

Tahıllar ve Diğer Bitkisel Ürünler grubunda ilçede en fazla üretimi yapılan alanlara bakıldığında ise ilk sırada 106.045 tonluk bir üretimle buğday durum buğdayı hariç gelmektedir. Konya'da üretilenin %7,78'i ilçede üretilmektedir. bunu sırasıyla arpa 38.369 ton, durum buğdayı 24637 ton, mısır 18547 ton takip etmektedir.

8.2.2.Sebzeler

İlçede 2018 yılı bitkisel üretim istatistikleri incelendiğinde sebzeler grubunda en fazla ekimi yapılan 107 dekarla kabaktır. Bunu sırası ile 90 dekarla kuru soğan izlemektedir. İlçede sebze grubunda 2018 yılı itibariyle üretimi en fazla yapılan ürün 844 ton ile mantar, Bu ürünü sırasıyla 180 ton ile kuru soğan izlemektedir. İlçedeki mantar üretim miktarı tüm Konya'da üretilen mantarın %18,37'sine eşittir. Bu dikkat çeken bir istatistiktir.

Tablo 7 Sebzecilik İstatistikleri,2018

	Sarayönü	Konya	İlçe Payı(%)
Mantar (Kültür)			
Üretim Miktarı	844	4.594	18,37
Soğan (Kuru)			
Üretim Miktarı	180	74.006	0,24
Ekilen Alan	90	22.907	0,39
Domates (Sofralık)			
Üretim Miktarı	109	163.856	0,07
Ekilen Alan	36	32.484	0,11
Kabak (Çerezlik)			
Ekilen Alan	107	66.380	0,16
Üretim Miktarı	9	8.982	0,10

Kaynak: TÜİK,201

8.2.3.Meyveler

İlçede 2018 yılında en fazla meyvelik alanına sahip ürün kimyon dur. Ürün toplamda 15.000 dekarlık bir alana sahiptir. Bunu sırasıyla 1000 dekar ile çörekotu, 888 dekar ile diğer elmalar, 325 dekar ile ceviz izlemektedir.

Tablo 8 Meyvecilik İstatistikleri,2018

	Sarayönü	Konya	İlçe Payı(%)
Diğer Elmalar			
Meyve Veren Yaşta Ağaç Sayısı	39.875	3.951.224	1,01
Meyve Vermeyen Yaşta Ağaç Sayısı	8.750	523.440	1,67
Toplu Meyveliklerin Alanı	888	46.115	1,93
Üretim Miktarı	399	126.879	0,31
Verim	10	32	
Kimyon, İşlenmemiş			
Toplu Meyveliklerin Alanı	15.000	157.726	9,51
Üretim Miktarı	600	10.980	5,46
Verim	40	70	
Meyve Vermeyen Yaşta Ağaç Sayısı	-	-	
Meyve Veren Yaşta Ağaç Sayısı	-	-	

	Sarayönü	Konya	İlçe Payı(%)
Ceviz			
Meyve Vermeyen Yaşta Ağaç Sayısı	6.500	91.645	7,09
Meyve Veren Yaşta Ağaç Sayısı	6.490	172.468	3,76
Toplu Meyveliklerin Alanı	325	15.996	2,03
Üretim Miktarı	80	3.769	2,12
Verim	12	22	
Badem			
Meyve Veren Yaşta Ağaç Sayısı	11.085	146.667	7,56
Toplu Meyveliklerin Alanı	240	5.400	4,44
Üretim Miktarı	90	1.340	6,72
Meyve Vermeyen Yaşta Ağaç Sayısı	35	92.906	0,04
Verim	8	9	
Elma (Golden)			
Meyve Veren Yaşta Ağaç Sayısı	6.800	744.713	0,91
Meyve Vermeyen Yaşta Ağaç Sayısı	3.600	53.899	6,68
Toplu Meyveliklerin Alanı	90	29.355	0,31
Üretim Miktarı	68	31.287	0,22
Verim	10	42	
Elma (Granny Smith)			
Meyve Vermeyen Yaşta Ağaç Sayısı	4.665	65.270	7,15
Meyve Veren Yaşta Ağaç Sayısı	4.100	467.189	0,88
Toplu Meyveliklerin Alanı	125	6.684	1,87
Üretim Miktarı	49	18.514	0,26
Verim	12	40	
Kiraz			
Meyve Veren Yaşta Ağaç Sayısı	8.275	1.923.141	0,43
Meyve Vermeyen Yaşta Ağaç Sayısı	325	354.888	0,09
Toplu Meyveliklerin Alanı	170	70.987	0,24
Üretim Miktarı	50	68.204	0,07
Verim	6	35	
Elma (Starking)			
Meyve Vermeyen Yaşta Ağaç Sayısı	3.500	207.864	1,68
Meyve Veren Yaşta Ağaç Sayısı	2.516	749.499	0,34
Toplu Meyveliklerin Alanı	40	25.449	0,16
Üretim Miktarı	25	30.997	0,08
Verim	10	41	

Kaynak: TÜİK,2019

İlçede 2018 yılı bitkisel üretim istatistikleri incelendiğinde meyveler grubunda en fazla üretimi yapılan kimyon dur. Toplamda 600 ton üretim yapılmıştır. Konya'da üretilen kimyonun %5,46'sı ilçede üretilmektedir. Bunu sırasıyla 399 ton ile diğer elmalar, 90 ton ile badem, 89 ton ile kayısı izlemektedir. Meyve grubunda ilçede en fazla verim 2500 kg/dekar ile çilek den alınmaktadır. İkinci sırada ise çekirdekli sofralık üzüm 360 kg/dekar verimi bulunmaktadır. Üçüncü sırada ise 60 kg/dekar ile çörek otu gelmektedir.

8.3. Hayvansal Üretim

İlçede 2018 yılında hayvansal üretim istatistikleri TÜİK resmi istatistiktik programı kapsamında elde edilen en güncel veriler ile derlenmiştir. Hayvancılık istatistikleri canlı hayvan sayıları, hayvansal üretim, arıcılık, tavukçuluk, kırkılan ve sağılan hayvan istatistikleri alt başlıkları şeklinde verilmiştir.

8.3.1.Canlı Hayvan Sayıları

Canlı hayvan sayılarına ait istatistiklere bakıldığında ilçede 2018 yılı itibariyle en fazla süt sığırı ve koyun varlığının olduğu görülmektedir. Konya'da üretilen Koyunun(Yerli Ve Diğerleri) 2 Ve Daha Yukarı Yaşta %5,09'u ilçede üretilmektedir. İlçede koyun üretimi yaygın olup Konya Geneline göre koyun üretimi bakımından ilçe önemli bir yere sahiptir.

Tablo 9 Canlı Hayvan Sayıları, Adet, 2018

	Sarayönü	Konya	İlçe Payı(%)
Koyun (Yerli Ve Diğerleri) 2 Ve Daha Yukarı Yaşta	61.150	1.200.922	5,09
Süt Sığırları (Saf Kültür)	16.400	388.755	4,22
Koyun (Yerli Ve Diğerleri) 6 - 12 Ay Arası (Dişi Ve Erkek)	14.075	183.898	7,65
Koyun (Yerli Ve Diğerleri) 12 - 24 Ay Arası (Dişi Ve Erkek)	5.100	246.729	2,07
Buzağı Ve Dana (Sığır Saf Kültür)	4.700	180.330	2,61
Saf Kültür Sığırları	3.400	101.100	3,36
Süt Sığırları (Kültür Melezi)	2.445	124.857	1,96

Kaynak: TÜİK,2019

8.3.2.Hayvansal Üretim Miktarları

Hayvansal üretim istatistiklerine detaylı bakıldığında en fazla hayvansal ürerimin 2018 yılı itibariyle sığır sütünden kaynaklı olduğu görülmektedir. İlçede aynı yıl toplam 44683 ton sığır sütü elde edilmiştir. İkinci en yüksek üretim koyun sütünden kaynaklanmaktadır. İlçede toplamda 400 kovan bulunmaktadır. Konya'da üretilen Koyun Sütü, Yerli Ve Diğerleri, İşlenmemiş sütün %5,18'i ilçede üretilmektedir.

Tablo 10 Hayvansal Üretim Miktarları, Ton,2018

	Sarayönü	Konya	İlçe Payı(%)
Sığır Sütü (Kültür) (Manda Sütü Hariç)	41.224	1.036.798	3,98
Koyun Sütü, Yerli Ve Diğerleri, İşlenmemiş	4.148	80.120	5,18
Sığır Sütü (Kültür Melezi) (Manda Sütü Hariç)	3.459	231.514	1,49
Arılar (Kovan Halinde), Yeni Tip	400	108.967	0,37

Kaynak: TÜİK,2019

8.3.3.Arıcılık Faaliyeti Yapan İşletme Sayısı

İlçede 2004 -2018 yılları arasındaki işletme sayıları aşağıdaki tabloda zaman serisi olarak verilmiştir. Yıllar itibariyle arıcılık faaliyeti yapan işletme sayılarına bakıldığında ilçede son yılda 8 adet aktif işletme bulunduğu görülmektedir. Özellikle 2013 yılından sonra arıcılık faaliyetleri 2015 yılına kadar düşmüş olup, 2016'dan sonra firma sayısı az da olsa artmıştır. İlçede arıcılık kısıtlı yapılmakta olup çok yağın değildir.

Grafik 7 Arıcılık Faaliyeti Yapan İşletme Sayısı

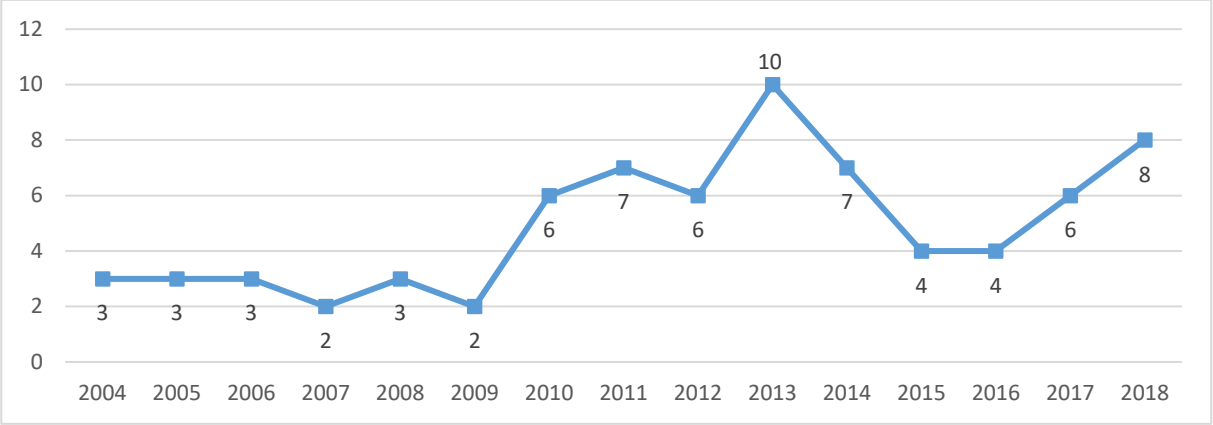

Kaynak: TÜİK,2019

8.3.4.Tavukçuluk

İlçede 2004-2018 yılları arasındaki tavukçuluk istatistikleri aşağıdaki tabloda verilmiştir. Buna ilçede 2018 yılı itibariyle 825000 adet yumurta tavuğu bulunmaktadır. Yumurta tavuğu sayısı 2010 yılından sonra keskin bir artış yaşamasına rağmen 2013'ten sonra bir düşüş yaşamıştır. İlçede et tavuğu yetiştirilmemektedir.

Grafik 8 Yıllar İtibariyle Tavuk Sayıları

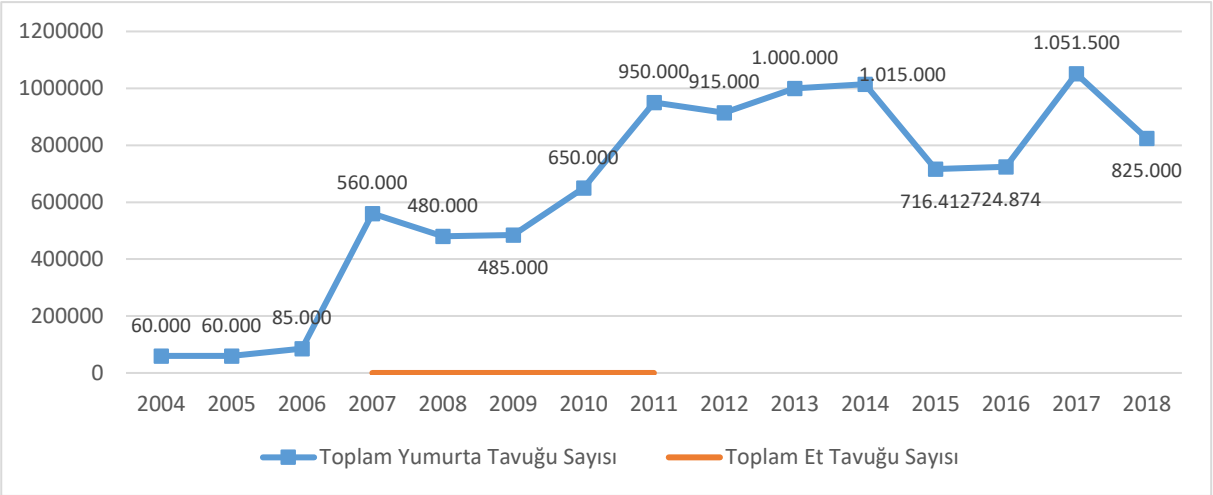

Kaynak: TÜİK,2019

8.3.5.Kırkılan Hayvan Sayısı

İlçede 2004-2018 yılları arasında kırkılan hayvan sayılarına ait istatistikler aşağıdaki tabloda paylaşılmıştır. Buna göre 2018 yılı itibariyle ilçede 82.325 yerli koyun kırkılırken 3.875 adet kıl keçisi kırkılmıştır. Son yıllarda kırkılan koyun miktarı artmıştır. İlçede koyun miktarının fazla olmasıyla kırpılan koyun arasında pozitif bir korelasyon mevcut olduğu gözlemlenmektedir.

Grafik 9 Yıllar İtibariyle Kırkılan Hayvan Sayısı

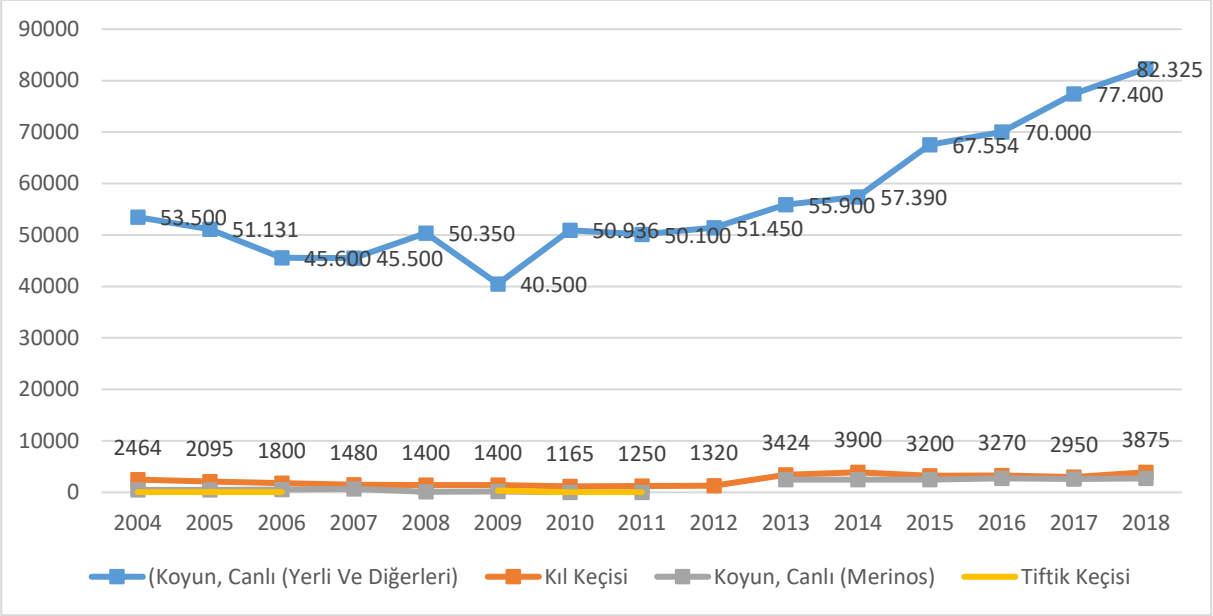

Kaynak: TÜİK,2019

8.3.6.Sağılan Hayvan Sayısı

İlçede 2004-2018 yılları arasında sağılan hayvan sayılarına ait istatistikler aşağıdaki tabloda paylaşılmıştır. Buna göre 2018 yılı itibariyle ilçede 1302 keçi sağılmıştır. Yine aynı yıl 53.422 koyun sağılırken 11.623 adet süt sığırı sağılmıştır. Son yıllarda sağılan süt sığırı ve koyun miktarında artış yaşanmıştır. İlçede koyun miktarının fazla olmasıyla sağılan koyun arasında pozitif bir korelasyon mevcut olduğu gözlemlenmektedir.

Grafik 10 Yıllar İtibariyle Sağılan Hayvan Sayısı

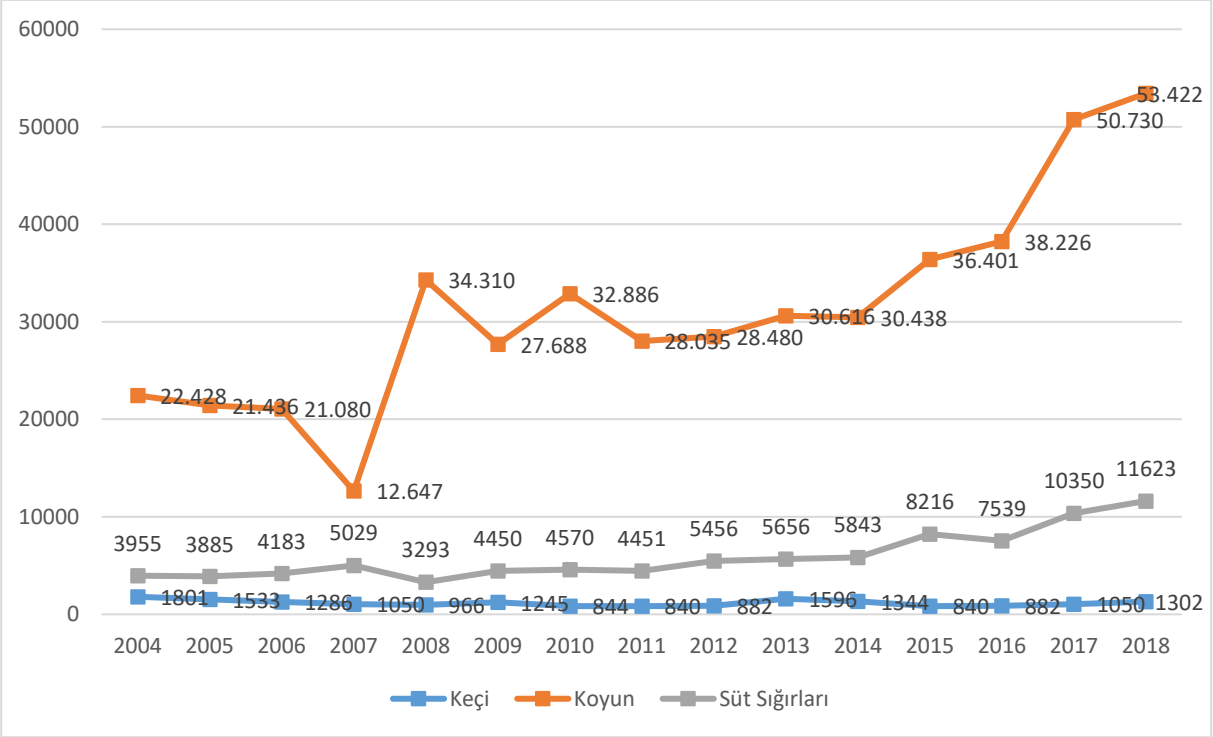

Kaynak: TÜİK,2019

9. TURİZM

İlçenin ismi haçlı seferlerinde yaşanan bir olaya dayanmaktadır. Kadınhanı ve Öziçi kasabaları halkı, haçlı ordularının geçiş yolu üzerinde oldukları ve bu orduların yağmasından kurtulmak için inlerin bulunduğu bugünkü yukarı mahalleye göç etmişlerdir. Bu inler oldukça büyük ve konforlu olduklarından saraya benzetilmiş ve bu bölgeye Sarayini adı verilmiştir. Daha sonra zamanla bu isim Sarayönü olmuştur.

Sarayönü ilçesi ve çevresinde eski çağlarda yerleşim yeri olduğu düşünülen birçok höyük bulunmaktadır. Bu höyükler arkeolojik sit alanına çevrilmiş fakat kazı çalışmaları ile ilgili detaylı verilere ulaşmak mümkün değildir. İlçede kalkolitik çağdan demir çağını da içine alacak şekilde; Başhöyük, Karatepe, Akdoğan Höyük, Konar Höyük, İbrahim Dede Höyük, Pazar Höyük, Zengi Höyük, Gamel Höyük, Irıelik Höyük, Ladik Höyük, Ertuğrul Höyük, Çesmelisebil Höyük, Kuyulusebil Höyük ve Kurşunlu Kale Höyük yerleşmeleri bulunmaktadır.

Sarayönü Turizm Envanteri Tablosu

Varlık Adı	Varlık Türü	Varlık Yeri
Sit Alanları		
Büyükzengi Köyü Mezarlığı (I. Derece Tarihi Sit Alanı)	Tarihi Sit	Sarayönü
Mezarlık (I. Derece Tarihi Sit Alanı)	Tarihi Sit	Sarayönü
Atlıhisar Mevkii (II. Derece Arkeolojik Sit Alanı)	Arkeolojik Sit	Sarayönü
Başhöyük Höyüğü (I. Derece Arkeolojik Sit Alanı)	Arkeolojik Sit	Sarayönü
Bokludere Örenyeri	Arkeolojik Sit	Sarayönü
Büyük Obruk Örenyeri	Arkeolojik Sit	Sarayönü
Büyüklek Örenyeri	Arkeolojik Sit	Sarayönü
Çandır Nekropol Alanı (III. Derece Arkeolojik Sit Alanı)	Arkeolojik Sit	Sarayönü
Çeşmelisebil Höyüğü	Arkeolojik Sit	Sarayönü
Dedeli Höyük (I. Derece Arkeolojik Sit Alanı)	Arkeolojik Sit	Sarayönü
Ertuğrul Höyük (I. Derece Arkeolojik Sit Alanı)	Arkeolojik Sit	Sarayönü
Karabıyık Örenyeri	Arkeolojik Sit	Sarayönü
Kayalıboya Örenyeri	Arkeolojik Sit	Sarayönü
Konar Höyük (I. Derece Arkeolojik Sit Alanı)	Arkeolojik Sit	Sarayönü
Kökez Höyüğü (I. Derece Arkeolojik Sit Alanı)	Arkeolojik Sit	Sarayönü
Kuyulusebil Höyüğü	Arkeolojik Sit	Sarayönü
Ladik(Laodikeia) Höyüğü (II. ve III. Derece Arkeolojik Sit Alanı)	Arkeolojik Sit	Sarayönü
Mağaraların Bulunduğu Alan (I. Derece Arkeolojik Sit Alanı)	Arkeolojik Sit	Sarayönü
Paçacı (Pazar) Höyük Mer.L. (II. Derece Arkeolojik Sit Alanı)	Arkeolojik Sit	Sarayönü
Saraçhöyük (I. Derece Arkeolojik Sit Alanı)	Arkeolojik Sit	Sarayönü
Taşkesti-ği Mevkii Antik Taş Ocakları (1.Derece Arkeolojik Sit Alanı)	Arkeolojik Sit	Sarayönü
Tokahın Bahçesi (Kamalı) Höyük	Arkeolojik Sit	Sarayönü
Kuyulusebil Köyü Eski Mezarlık	Mezarlık	Sarayönü
Melan Sıraoğulları Mezarlığı	Mezarlık	Sarayönü
Tarihi Yapılar		
Ladik Kilisesi	Kilise	Sarayönü
Fatih Camii (Sarayönü)	Cami	Sarayönü
Kurşunlu Beldesi Yukarı (Büyük) Camii	Cami	Sarayönü
Ladik Büyük Camii	Cami	Sarayönü
Ladik Yeni Camii	Cami	Sarayönü
Pir Hüseyin Bey (Yukarı) Camii	Cami	Sarayönü
Büyük Camii	Cami	Sarayönü
Hatip Camii	Cami	Sarayönü

Varlık Adı	Varlık Türü	Varlık Yeri
Kurşunlu Camii	Cami	Sarayönü
Küçük Alioğlu Camii	Cami	Sarayönü
Yeni Camii	Cami	Sarayönü
Anonim Türbe (Sarayönü)	Türbe	Sarayönü
Hatipzade Çeşmesi	Çeşme	Sarayönü
Kanca Evi Küçük Alioğlu Çeşmesi	Çeşme	Sarayönü
Kaşı Çeşmesi	Çeşme	Sarayönü
Pancarcı Çeşmesi	Çeşme	Sarayönü
Paşa Çeşmesi	Çeşme	Sarayönü
Çatal Çeşme	Çeşme	Sarayönü
Tarihi Şahsiyetler		
Ladikli Ahmet Ağa	-	-
Yöresel Değerler		
Gelinlere Örtülen Cibek Cavluk	Halk Kültürü	Sarayönü
Halıcılık	El Sanatları	Sarayönü

* Türkiye Bilimler Akademisi Veri Tabanı, Vakıflar Genel Müdürlüğü Veri Tabanı, Türk Tarih Kurumu Veri Tabanı, Kültür ve Turizm Bakanlığı Veri Tabanı,

Sit Alanları

Çandır Nekropol Alanı (3.Derece Arkeolojik Sit Alanı)

Ladik kasabasında bulunan bu alanda arkeolojik değerde dehliz (mağaralar) ve nekropoller tespit edilmiştir.

Taşkestiği Mevkii Antik Taş Ocakları (1.Derece Arkeolojik Sit Alanı)

Eski çağlarda işletilmiş olup, lastokiea mermeri (gök mermer) çıkartılmıştır

Tarihi Yapılar

Pir Hüseyin Bey (Yukarı) Camii

Caminin Pir Hüseyin tarafından 1200'lü yıllarda yaptırılmış olduğu düşünülmektedir. Sarayönü önceleri bu camii etrafında gelişmiştir.

Hatip Camii

1656 yılında yapılmıştır. Giriş kapısı üzerinde tarihi kitabeler vardır. Daha önce medrese iken camiye dönüştürülmüştür

Tarihi Şahsiyetler

Ladikli Ahmet Ağa

1888 yılında Sarayönü ilçesine bağlı, Lâdik (Halıcı) kasabasında dünyaya gelmiştir. 26 sene askerlik yapmış İstiklâl Savaşı gazisidir. Vatanın kurtuluşundan sonra memleketi Lâdik'e dönmüş ve vefatına kadar burada örnek bir şahsiyet olarak yaşamıştır. Zamanının çoğunu odasına gelen misafirlerine hizmet ederek geçirmiş, onları iyiliğe ve hayra davet etmiştir.

Yöresel Değerler

Halıcılık

Bünyan ve Sarayönü halıları işleme açısından önemli özelliklere sahiptir.

10. ERİŞİLEBİLİRLİK

2013 yılında MEVKA koordinasyonunda hazırlanan erişlebilirlik analizinde TR 52 Bölgesi ilçeler ölçeğinde belirtilen yöntem marifeti ile erişilebilirlik çalışması yapılmış, farklı ulaşım modlarına göre ve belirlenmiş erişim merkezlerine göre farklı erişilebilirlik endeks ve haritaları çıkarılmıştır. Erişilebilirlik çalışması kapsamında ayrıca ilçeler ölçeğinde kara, deniz, hava ve demiryolu ulaşım modlarının tümünün endekse olan etkileri de hesaba katılarak sentez erişilebilirlik endeksi ve haritası da ortaya çıkarılarak değerlendirilmiştir.

TR 52 Bölgesi sınırları içerisinde kalan iki il; Konya ve Karaman, ilçeleri çerçevesinde karayolu erişilebilirlikleri açısından irdelendiğinde, Konya İli merkez ilçelerinden çepere doğru azalan bir erişilebilirlik görülmektedir. Karayolu altyapısı ortalaması açısından yüksek standartlara sahip olan bölgenin erişilebilirlik endeksleri 25 ile 100 arasında tespit edilmiş, bölgede erişilebilirlik endeksinin ise genellikle 50'nin üzerinde olduğu görülmektedir.

Bütünleşik erişilebilirlik analizi bağlamında TR 52 bölgesinin nüfus açısından da lider merkezleri olan Meram, Selçuklu ve Karatay en erişilebilir noktalardır. Bu merkezler dışında erişilebilirliği öne çıkan merkezler aynı zamanda kara ve demiryolu güzergâhları açısından da erişilebilirliği ortalama ya da ortalamanın da üzerinde olan merkezlerdir.

İlçenin bu analiz çalışmasında farklı ulaşım modlarına göre erişilebilirlik düzeyleri aşağıdaki tabloda detaylı olarak verilmiştir. TR 52 Eşit Ağırlıklı Erişilebilirlik Endeksine göre ilçenin endeks değeri 57 olup 37 ilçe arasında 5. Sırada yer almaktadır. İlçe ulaşım bakımından önemli bir yere sahiptir. Özellikle havaalanına çok yakındır.

Tablo 11 İlçenin Erişilebilirlik Düzeyi,2013

	Karayolu erişilebilirlik endeksi	Havayolu erişilebilirlik endeksi	Demiryolu erişilebilirlik endeksi	Mersin limanına erişim endeksi	İzmir limanına erişim endeksi	Limanlara erişim	Nüfus merkezlerine erişim endeksi	Bütünleşik erişim endeksi (kara-hava-deniz)
Sarayönü	**70**	**83**	**59**	**43**	**50**	**47**	**44**	**57**

Kaynak: Konya Karaman İlleri (TR 52 Bölgesi) Bölgesel Ulaşım Stratejisi Belgesi,2013

11. GZFT

GÜÇLÜ YANLAR	ZAYIF YANLAR	FIRSATLAR	TEHDİTLER
1.DOĞAL YAPI			
İlçeden Konya'yı Ege Bölgesi'ne ve bu bölgeye yakın ilçelerine bağlayan anayolun geçmesi	Toprak kalitesinin düşüklüğü, erozyonun yaygınlığı, toprak kaynaklarının kabiliyetlerine uygun kullanılmaması	Konya'ya yakınlığı nedeni ile yatırım çekebilme gücü	İlçenin Konya il merkezi gölgesinde kalması
İlçenin Konya il merkezine yakın olması	Sarayönü'nün bulunduğu havzanın iklim itibariyle kurak olup az yağış alması ve su kaynaklarının azlığı		Su kaynaklarının plansız kullanılması
2.DEMOGRAFİK YAPI			
İstihdam olanağı sağlayacak tarımsal üretimin ve tarımsal sanayi tesislerinin bölgede varlığı	İnsanların çalışmayı sevmemeleri	Genç nüfusun varlığı	Genç ve nitelikli işgücünün kırsal alanlardan göçü, üretken faktörlerin kaybı ve nüfusun yaşlanması
İlçede 8 farklı kültürün varlığı ve yıllardır beraber yaşıyor olmaları.	İlçenin göç vermesi		İlçenin şehir merkezine yakınlığından dolayı ilçe halkının ilçede yaşamayı tercih etmemesi
	Biz yerine ben duygusunun yaygın olması ve girişimci eksikliği		Tarımın yeniden yapılandırılması sürecinde işsizlik ve yoksulluk gibi sosyo-ekonomik olumsuzlukların artması
3.EKONOMİK YAPI			
3.1.TARIM			
Tarımsal üretim potansiyelinin zenginliği ve potansiyel ürün çeşitliliği	Sulama imkanlarının yeterli olmayışı	Bölgede üretilen ürünlerin bölgede kurulacak tarıma dayalı imalat sanayi yatırımına yeterli miktarda olması	
Hayvancılık potansiyelinin bölgede olması	Tarımsal ürünlerin depolanması konusunda mevcut altyapının azlığı	Geniş ve kullanılmayan meraların olması	
Organik tarım ürünlerinin İlçede üretiminin artması ve bunlara olan talebin artması	Pazarlama eksiklikleri	Çiftçi eğitim projeleriyle tarımsal verimin artırılabilecek olması	
Organik kültür mantarı üretiminin önem kazanması ve yapılıyor olması	Çiftçilerin eğitim eksikliğinden dolayı yenilikçi tarım tekniklerini tam anlamıyla kullanmaması	Bölgede tarımsal desteklerin geliştirilmesine yönelik bir birimin kurulmuş olması	

GÜÇLÜ YANLAR	ZAYIF YANLAR	FIRSATLAR	TEHDİTLER
3.2.SANAYİ			
Bölgede tarıma dayalı imalat sanayi tesislerinin varlığı	Tarım-sanayi entegrasyonu ve pazarlama faaliyetlerinde etkinlik sorunlarının olması		
3.3.HİZMETLER			
İlçenin altyapı ihtiyaçlarının büyük oranda tamamlanmış olması			
Turizm değerlerinin varlığı		Araştırılması gereken yer altı şehiri gibi turizm varlıklarının olması	
Turizm faaliyetlerini destekleyen el sanatlarının varlığı	El sanatları ürünlerinin rekabet gücünü yitirmesi		El sanatlarının unutulmaya yüz tutması
	Olumsuz iş deneyimlerinin olması ve bu durumun ortak iş yapma kültürünü olumsuz etkilemesi		
	Kalite ve standartlara uyum konusunda güçlüklerin olması		

12. İLÇE HAKKINDA BELİRTİLMEK İSTENEN DİĞER HUSUSLAR

- İlçede ve köylerde gençlerin ve çocukların vakit geçirebileceği sosyal tesis eksiklikleri bulunmaktadır.
- Mahallelerin güvenliği için kamera sistemleri gerekmektedir.
- İlçe iş olanakları bakımından kısıtlı olduğundan dolayı dışa göç veren bir ilçedir. Bu kapsamda ilçede un, makarna, yem fabrika talepleri bulunmaktadır. Ayrıca tekstil atölyeleri yapılarak kadın istihdamına da katkıda bulunulabilir.
- İlçede özellikle kırsal kesimde yetiştirilen ürünleri saklamak ve bunları düzgün bir şekilde pazarlayabilmek için "Soğuk Hava Depolarına" ihtiyacı bulunmaktadır.
- Köyden mahalleye dönüşen yerleşim yerlerinden Gözlü ve Çeşmelisebil mahallelerinde arıtma ve atık toplama tesislerine ihtiyaç vardır.
- Özellikle Gözlü mahallesinde ürün toplama merkezine ihtiyaç vardır.
- Çeşmelisebil ve Ladik mahallelerinde hayvan pazarı ve mezbahane talebi bulunmaktadır.
- İlçede hayvancılık önemli geçim kaynaklarından birisi olduğundan Büyükzengi, Kayıören ve Kurşunlu mahallelerinde süt mandıraları ve toplama merkezine ihtiyaç vardır.
- Teşvik yasalarıyla istihdamın artırılması için kırsal kesimlerde fabrika yapılması istenmektedir.
- Bahçesaray mahallesinde tohum ayıklama tesisi talep edilmektedir.

- İlçede köyden mahalleye dönüşen yerleşim birimlerinde eğitim olanakları kısıtlıdır. Birçok mahallede okul binaları eskidir, bunların tadilata ihtiyacı vardır. Ayrıca taşımalı sistem öğrencileri çok yormaktadır. Atıl kalan okulların yenilenip eğitime kazandırılması gerekmektedir.

- Başhüyük ve Kadıoğlu mahallelerinde sağlık ocağı talep edilirken, Boyalı mahallesinde sağlık ocağı var ama personel yeterli değildir.

- İlçede özellikle mahallelerde toplu ulaşım sorunu yaşanmaktadır, belediye otobüs seferleri talep edilmektedir.

- İlçede birçok mahallenin elektrik altyapısı eski ve yetersizdir. Altyapı sistemlerinin iyileştirilmesi gerekmektedir.

- Beyşehir'de neredeyse bütün mahallerde kanalizasyon altyapısı ya bulunmamakta ya da kanalizasyonlarda büyük sorunlar(patlama, tıkanma) yaşanmaktadır. Acil bu konuda çalışmalar yapılmalıdır.

- İlçenin en büyük sorunlarında birisi de şebeke suyu problemidir. Borular çok eski, sular bulanık akıyor temiz değildir. Arıtma deposu da talep edilmektedir.

- İlçede özellikle köyden mahalleye çevrilen yerleşim merkezlerinde tarımsal sulama altyapılarda büyük problemler mevcuttur. Göletler ve tarla sulama alt yapıları talep edilmektedir. Tarlalar var ama sulama olanakları olmadığından üretim yapılamıyor.

- İlçede hayvancılığın önemli olmasından ve mera alanlarının yetersiz olmasından dolayı mera çalışmalarının artırılması talep edilmektedir.

- İlçede internet altyapısı özellikle mahallelerde büyük sorundur.

- İlçede özellikle köyden mahalleye dönüştürülen yerleşim merkezlerinin çoğunda çevre düzenleme ve mezarlık düzenleme talepleri vardır.

- Özellikle Çeşmelisebil mahallesinde tapu ve kadastrodaki aksaklıkların giderilmesi düzenlenmesi, toplulaştırma talep edilmektedir.

- Özellikle Özkent, Ertuğrul ve Değirmenli mahallelerinde dere ıslah çalışmaları acil istenmektedir.

- İlçede ayrıca özellikle köylere giden yollarda büyük sıkıntılar bulunmaktadır. Bu yolların acilen iyileştirilmesi gerekmektedir. Mahalle ve tarla yollarının acilen iyileştirilmesi gerekmektedir.

13. SONUÇ VE DEĞERLENDİRME

- İlçede tarım alanlarının en üst düzeyde kullanılmasına yönelik, toprak analizi, nisbi karlılığı yüksek ürünlerin yetiştirilmesinin sağlanması, iyi tarım uygulamaları ile basınçlı sulama sistemlerinin yaygınlaştırılması ve tarımda örgütlü hareket edilmesine yönelik faaliyetler desteklenmelidir.
- İlçe arazilerde nisbi karlılıkları yüksek nohut, mercimek ve ayçiçeği yetiştiriciliğinin yaygınlaştırılması önem arz etmektedir.
- Bölge büyükbaş hayvancılık için uygundur. Kaba yem üretimi arttırılmalı, büyükbaş hayvan yetiştiriciliği ve süt üretimi için modern işletmelerin kurulması desteklenmelidir.
- Bölgenin giyim eşyası ve ayakkabı imalatı gibi fason imalat konularında Konya ile ilişkili bir imalat noktası haline gelmesi mümkün görünmektedir. Bu yönde projeler geliştirilmesi ve girişimciliğin desteklenmesi sağlanmalıdır.
- Bölgenin turizm potansiyelinin ve halıcılık faaliyetlerinin Konya ve Ilgın ile entegre edilerek harekete geçirilmesine yönelik projeler geliştirilmelidir.
- Konya gibi büyük bir şehre yakın olmasına rağmen, İlçemizin en büyük sorunu işsizlik sorunudur. Bu sorunun çözülebilmesi için, İlçemiz sınırları içerisinde gıdaya dayalı Organize Sanayi Bölgesinin kurulması ya da Konya'ya ulaşımı daha da kısaltacak ve Kurşunlu sapağına bağlayacak bir ara yolun yapılmasını vatandaşımız önemsemektedir.
- Devlet Hastanesinin yetersiz olan pratisyen ve uzman doktor sayısının artırılması büyük önem arz etmektedir.
- İlçede Sosyal Güvenlik Kurumu Ofisi bulunmamaktadır. Vatandaşlar her işlem için Konya ya da Kadınhanı İlçesine gitmek zorunda kalmaları nedeni ile mağdur olduklarından biran önce SGK Ofisinin açılması sağlanmalıdır.
- Öz İçi Mevkiinde Organik Sebze ve Meyve Üretimine yönelik olarak, 400 parselden oluşan bahçelere Kapalı Sistem Damlama Sulama Sistemine geçilmesi için gerekli yatırımın yapılması gerekmektedir.
- Konuklar ve Gözlü Tarım İşletme Müdürlüklerinin daha faal hale getirilebilmesi için kapasitelerinin artırılması, ülkenin ihtiyacı olan damızlık hayvan teminini ve ilçe ekonomisinin canlanmasını sağlayacaktır. Konuklar Tarım İşletme Müdürlüğünde Çiftçi Eğitim Merkezinin açılması ya da Selçuk Üniversitesine bağlı Ziraat ve Veteriner Fakültesi açılması talep edilmektedir.
- İlçede ve köylerde gençlerin ve çocukların vakit geçirebileceği sosyal tesis eksiklikleri bulunmaktadır.
- Mahallelerin güvenliği için kamera sistemleri gerekmektedir.
- İlçe iş olanakları bakımından kısıtlı olduğundan dolayı dışa göç veren bir ilçedir. Bu kapsamda ilçede un, makarna, yem fabrika talepleri bulunmaktadır. Ayrıca tekstil atölyeleri yapılarak kadın istihdamına da katkıda bulunulabilir.
- İlçede özellikle kırsal kesimde yetiştirilen ürünleri saklamak ve bunları düzgün bir şekilde pazarlayabilmek için "Soğuk Hava Depolarına" ihtiyacı bulunmaktadır.

- Köyden mahalleye dönüşen yerleşim yerlerinden Gözlü ve Çeşmelisebil mahallelerinde arıtma ve atık toplama tesislerine ihtiyaç vardır.
- Özellikle Gözlü mahallesinde ürün toplama merkezine ihtiyaç vardır.
- Çeşmelisebil ve Ladik mahallelerinde hayvan pazarı ve mezbahane talebi bulunmaktadır.
- İlçede hayvancılık önemli geçim kaynaklarından birisi olduğundan Büyükzengi, Kayıören ve Kurşunlu mahallelerinde süt mandıraları ve toplama merkezine ihtiyaç vardır.
- Teşvik yasalarıyla istihdamın artırılması için kırsal kesimlerde fabrika yapılması istenmektedir.
- Bahçesaray mahallesinde tohum ayıklama tesisi talep edilmektedir.
- İlçede köyden mahalleye dönüşen yerleşim birimlerinde eğitim olanakları kısıtlıdır. Birçok mahallede okul binaları eskidir, bunların tadilata ihtiyacı vardır. Ayrıca taşımalı sistem öğrencileri çok yormaktadır. Atıl kalan okulların yenilenip eğitime kazandırılması gerekmektedir.
- Başhüyük ve Kadıoğlu mahallelerinde sağlık ocağı talep edilirken, Boyalı mahallesinde sağlık ocağı var ama personel yeterli değildir.
- İlçede özellikle mahallelerde toplu ulaşım sorunu yaşanmaktadır, belediye otobüs seferleri talep edilmektedir.
- İlçede birçok mahallenin elektrik altyapısı eski ve yetersizdir. Altyapı sistemlerinin iyileştirilmesi gerekmektedir.
- Beyşehir'de neredeyse bütün mahallerde kanalizasyon altyapısı ya bulunmamakta ya da kanalizasyonlarda büyük sorunlar(patlama, tıkanma) yaşanmaktadır. Acil bu konuda çalışmalar yapılmalıdır.
- İlçenin en büyük sorunlarında birisi de şebeke suyu problemidir. Borular çok eski, sular bulanık akıyor temiz değildir. Arıtma deposu da talep edilmektedir.
- İlçede özellikle köyden mahalleye çevrilen yerleşim merkezlerinde tarımsal sulama altyapılarda büyük problemler mevcuttur. Göletler ve tarla sulama alt yapıları talep edilmektedir. Tarlalar var ama sulama olanakları olmadığından üretim yapılamıyor.
- İlçede hayvancılığın önemli olmasından ve mera alanlarının yetersiz olmasından dolayı mera çalışmalarının artırılması talep edilmektedir.
- İlçede internet altyapısı özellikle mahallelerde büyük sorundur.
- İlçede özellikle köyden mahalleye dönüştürülen yerleşim merkezlerinin çoğunda çevre düzenleme ve mezarlık düzenleme talepleri vardır.
- Özellikle Çeşmelisebil mahallesinde tapu ve kadastrodaki aksaklıkların giderilmesi düzenlenmesi, toplulaştırma talep edilmektedir.
- Özellikle Özkent, Ertuğrul ve Değirmenli mahallelerinde dere ıslah çalışmaları acil istenmektedir.
- İlçede ayrıca özellikle köylere giden yollarda büyük sıkıntılar bulunmaktadır. Bu yolların acilen iyileştirilmesi gerekmektedir. Mahalle ve tarla yollarının acilen iyileştirilmesi gerekmektedir.