TUZLUKÇU
İLÇE RAPORU

2019

İÇİNDEKİLER

1. ÖNSÖZ 4

2. DOĞAL YAPI 5

3. SEGE 6

4. DEMOGRAFİK YAPI 6

4.1. Nüfus 6

4.2. Yaş Grupları 7

4.3. Yaş Bağımlılık Oranları 8

5. EKONOMİ 8

5.1. İşyeri ve Çalışan Sayılarının Sektörlere göre dağılımı 8

5.2. İlçede Öne Çıkan Sektörler 10

6. EĞİTİM 11

6.1. Eğitim Genel Durumu 11

6.2. Bitirilen Eğitim Düzeyi 12

7. SAĞLIK 12

8. TARIM VE HAYVANCILIK 13

8.1. Tarım Alanları 13

8.2. Bitkisel Üretim 13

8.2.1. Tahıllar ve Diğer Bitkisel Ürünler 13

8.2.2. Sebzeler 14

8.2.3. Meyveler 15

8.3. Hayvansal Üretim 16

8.3.1. Canlı Hayvan Sayıları 16

8.3.2. Hayvansal Üretim Miktarları 16

8.3.3. Arıcılık Faaliyeti Yapan İşletme Sayısı 17

8.3.4. Tavukçuluk 17

8.3.5. Kırkılan Hayvan Sayısı 18

8.3.6. Sağılan Hayvan Sayısı 18

9. TURİZM 19

9.1. Geceleme İstatistikleri 19

9.2. İlçe Turizm Envanteri Tablosu 19

10. ERİŞİLEBİLİRLİK 20

11. DİĞER HUSUSLAR 21

12. GZFT 22

13. SONUÇ VE DEĞERLENDİRME 24

GRAFİK DİZİNİ

Grafik 1 İlçe Nüfus Durumu 6
Grafik 2 İlçede Bulunan Nüfusun Yaş Aralıklarına Göre Dağılımı 7
Grafik 3 İlçe Yaş Piramidi,2018 7
Grafik 4 Nüfusun Yaş Bağımlılık Düzeyi 8
Grafik 5 Tarım Alanları 13
Grafik 6 Arıcılık Faaliyeti Yapan İşletme Sayısı 17
Grafik 7 Yıllar İtibariyle Tavuk Sayıları 18
Grafik 8 Yıllar İtibariyle Kırkılan Hayvan Sayısı 18
Grafik 9 Yıllar İtibariyle Sağılan Hayvan Sayısı 19

TABLO DİZİNİ

Tablo 1 İlçe Alan Kullanım Dağılımı Tablosu 5
Tablo 2 Sektörlere göre toplam sigortalı çalışan sayısı 8
Tablo 3 Sektörlere göre toplam işyeri sayısı 9
Tablo 4 Sektörlere göre ilçece yoğunlaşma katsayıları 11
Tablo 5 Eğitim Genel Durumu, 2019 11
Tablo 6 Bitirilen Eğitim Düzeyi,2017 12
Tablo 7 Tahıllar ve Diğer Bitkisel Ürünler İstatistikleri,2018 14
Tablo 8 Sebzecilik İstatistikleri,2018 15
Tablo 9 Meyvecilik İstatistikleri,2018 15
Tablo 10 Canlı Hayvan Sayıları, Adet, 2018 16
Tablo 11 Hayvansal Üretim Miktarları, Ton,2018 17
Tablo 12 Tuzlukçu Turizm Envanteri Tablosu 19
Tablo 13 İlçenin Erişilebilirlik Düzeyi,2013 20

1. ÖNSÖZ

Mevlana Kalkınma Ajansı, TR52 (Konya, Karaman) Düzey 2 Bölgesi için bölgesel gelişmeyi hızlandırmak, bölgesel gelişmenin sürdürülebilirliğini sağlamak ve bölgeler arası ve bölge içi gelişmişlik farklarını azaltmak amacına yönelik olarak faaliyet göstermektedir. Bu amaçlara ulaşmak için kamu kesimi, özel kesim ve sivil toplum kuruluşları arasındaki işbirliğini geliştirmek, kaynakların yerinde ve etkin kullanımını sağlamak ve yerel potansiyeli harekete geçirmek istemektedir.

Bölgesel gelişmeye yönelik olarak icra edilecek bütün faaliyetlerin temeli ise bölgenin bütün detayları ile iyi tanınmasından geçmektedir. Bu nedenle, bölgenin kaynak ve olanaklarının doğru şekilde tespit edilmesi, mevcut sahip olunan değerlerin rekabet edebilirlik açısından yeniden yorumlanması ve bölgesel kalkınmayı sürdürülebilir şekilde sağlanmasına yönelik olarak faaliyetlerin birbiri ile ilişkili olarak icra edilmesi gerekmektedir.

Bu amaca yönelik ilk olarak MEVKA, Bölgenin Mevcut Durum çalışması ve 2010-2013 bölge planını hazırlamıştır. Bu işlem yapılırken bölgeyi oluşturan ilçelere yönelik olarak GZFT Analizi çalışması gerçekleştirilmiş ve her ilçe için bir İlçe Raporu hazırlanmıştır. 2012 yılında "2014-2023 Karaman Konya Bölge Planı" hazırlık çalışmaları kapsamında tüm ilçelerde Kaymakamlar başkanlığında kurulan komisyonlar ile 6'şar adet toplantı düzenlenerek, ilçelerin 2023 yılı vizyonları belirlenmiş ve gerçekleştirilmesi öngörülen faaliyetler komisyon tarafından planlanmıştır. 2014 yılında mevcut durumu gösterir ilçe raporları ajansımız uzmanlarınca güncellenmiştir. 2019 yılına gelindiğinde ise ilçelerde yaşanan gelişmelerin görülmesi için ilçe raporları güncellenmiştir.

Bu doküman, İlçenin mevcut durumunu göstermekte ve ilçe potansiyellerin kullanımına yönelik olarak altyapı oluşturacağı düşünülmektedir. İlçe raporlarının hazırlanmasında kurumlar tarafından yayınlanan en güncel veriler kullanılmış olup İlçe Kaymakamlıkları tarafından hazırlanan ilçe brifinglerinden de yararlanılmıştır.

2. DOĞAL YAPI

Konya ili Tuzlukçu ilçesi, 38°47’ Kuzey enlemi ile 31°63’ Doğu boylamı arasında yer almaktadır. İl merkezine uzaklığı 127 km’dir. İlçenin deniz seviyesinden ortalama yüksekliği 1.000 metredir. İlçenin, kuzeyinde Yunak, güneyinde Akşehir, batısında Akşehir Gölü, Afyonkarahisar ili Sultandağı ilçesi ve doğusunda Ilgın ilçesi bulunmaktadır. İlçenin yüzölçümü 616,0 km²’dir.

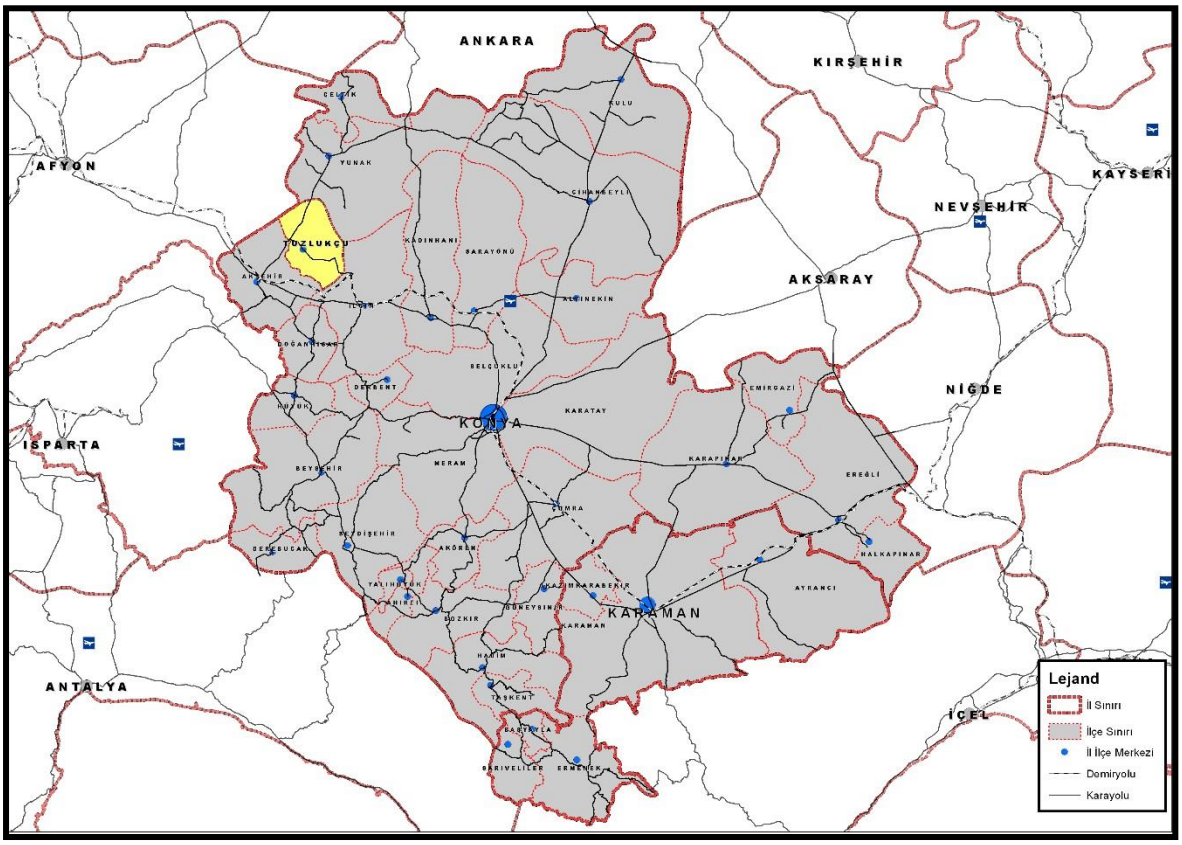

İlçe, Ege ile İç Anadolu Bölgesi’nin sınırını teşkil etmekte ve bir ovanın içeresinde yer almaktadır. Yerleşim yeri genel olarak kuvaterner yaşlı alüvyonlardan oluşmaktadır. Tuzlukçu ilçesinde hiç akarsu olmamakta birlikte bazı köylerde çok küçük dereler bulunmaktadır. İlçenin güneybatısında Akşehir Gölü yer almaktadır.

Tablo 1 İlçe Alan Kullanım Dağılımı Tablosu

Alan Adı	Tuzlukçu Alan Kullanım Türü		Konya Alan Kullanım Türü		Türkiye Alan Kullanım Türü		Tuzlukçu Alan Kullanım/			
	(Ha)	(%)	(Ha)	(%)	(Ha)	(%)	Konya (%)	TR52 (%)	15. İç Ege Havzası (İle düşen) Arazi (%)	Türkiye (%)
Tarım Arazisi	50.799,40	82,46	2.247.856,60	55,08	24.294.680,8	31,00	2,26	2,02	22,28	0,21
Çayır-Mera	6.672,00	10,83	761.460,70	18,66	14.616.687,3	18,65	0,88	0,63	23,20	0,05
Orman	0,00	0,00	540.189,00	13,24	21.389.783,0	27,30	0,00	0,00	0,00	0,00
Diğer	4.132,04	6,71	531.845,65	13,03	18.056.548,9	23,04	0,78	0,59	10,36	0,02
Toplam	**61.603,44**	**100**	**4.081.351,95**	**100**	**78.357.700,0**	**100**	**1,51**	**1,24**	**16,92**	**0,08**

* Konya Tarım İl Müdürlüğü (2010), TÜİK (2009), DSİ

Tuzlukçu' da toplam 61.603,44 ha kullanım alanı bulunmakta olup, bu alan Konya kullanım alanının %1,51'ini, İç Ege Havzası kullanım alanının %16,92'sini oluşturmaktadır. İlçe toplam alanının %82,46'sını tarım arazileri, %10,83'ünü çayır-mera alanı kaplamaktadır. İlçe tarım arazileri, Konya tarım arazilerinin %2,26'sını, İç Ege Havzası tarım arazilerinin %22,28'ini oluşturmaktadır. İlçe çayır-mera alanları ise, Konya çayır-mera alanlarının sadece %0,88'ini oluştururken, İç Ege Havzası çayır-mera alanının %23,20'sini kapsamaktadır.

3. SEGE

Bölge içi gelişmişlik farklarının azaltılması politikası bölgesel gelişme sorununun temel bileşenlerinden bir tanesidir. Toplamda 37 ilçeden oluşan Konya Karaman Bölgesi'nde ilçeler arasında ciddi gelişmişlik farkları yaşanmaktadır. Bölgenin sahip olduğu geniş yüzölçümü nedeniyle kırsal ve kentsel alanlar arasındaki fiziki erişim imkânlarının sınırlı kalması ve buna bağlı olarak da mal, hizmet ve insan akımlarında kaliteli ve verimli bir hizmetin sunulamamasıdır.

Bölgedeki ilçelerin gelişmişlik düzeylerinin sosyo-kültürel ve ekonomik değişkenler yardımıyla ölçülmesi ve birbirleriyle analitik olarak karşılaştırılması TR 52 ilçeleri arasındaki gelişmişlik farklılıklarının azaltılmasına yönelik politikaların oluşturulması sürecinde önem taşımaktadır.

Buna göre 2011 yılında yapılan sosyal gelişmişlik endeksi çalınmasına göre ilçe 37 ilçe arasında 32. Sırada yer alırken 2013 yılında da bu sırayı korumuştur. İlçe 2019 İlçeler arası gelişmişlik sırasında ise 35. Sıradadır.

4. DEMOGRAFİK YAPI

4.1. Nüfus

TÜİK ADNKS verilerine göre İlçe nüfusu 2018 yılı itibariyle 7280 kişidir Konya'da Yeni Büyükşehir Yasası ile birlikte köylerin yasal statüsünün ortadan kalkması nedeniyle 2013 yılından itibaren ilçenin köy nüfusu 0 olarak görülmektedir.

Grafik 1 İlçe Nüfus Durumu

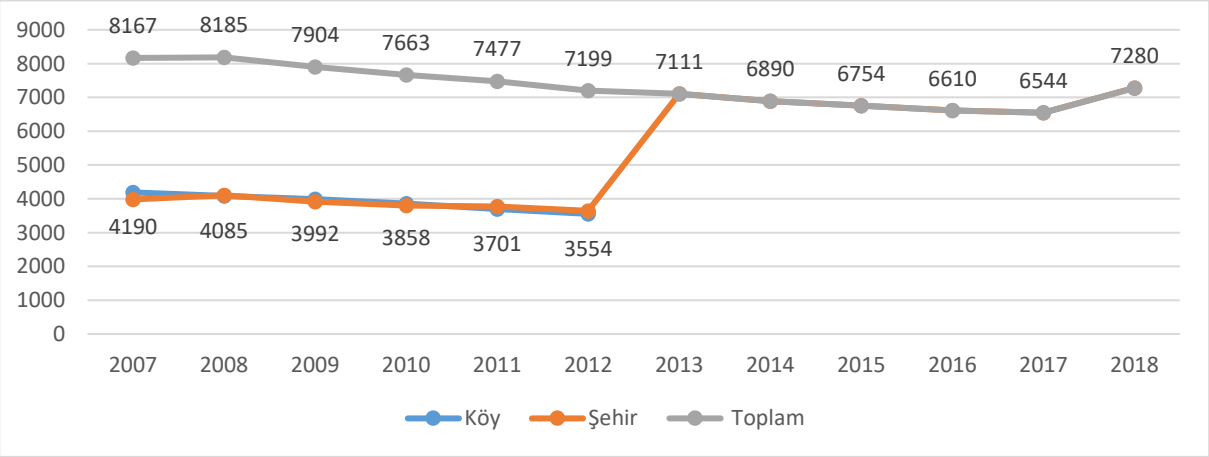

Kaynak: TÜİK,2019

4.2. Yaş Grupları

İlçede bulunan nüfusun yaş aralıklarına göre dağılımı incelendiğinde 2018 yılı itibariyle en fazla 15 -64 yaş arası nüfusun yer aldığı görülmektedir. 0-14 yaş aralığındaki nüfus 2018 yılı itibariyle toplam nüfusun yüzde 17.01 ini oluşturmaktadır. 65 yaş üstü nüfus ise ilçedeki toplam nüfusun yüzde 19,12 sidir. Aşağıdaki grafikte yıllar itibariyle İlçede bulunan nüfusun yaş aralıklarına göre dağılımı izlenebilmektedir.

Grafik 2 İlçede Bulunan Nüfusun Yaş Aralıklarına Göre Dağılımı

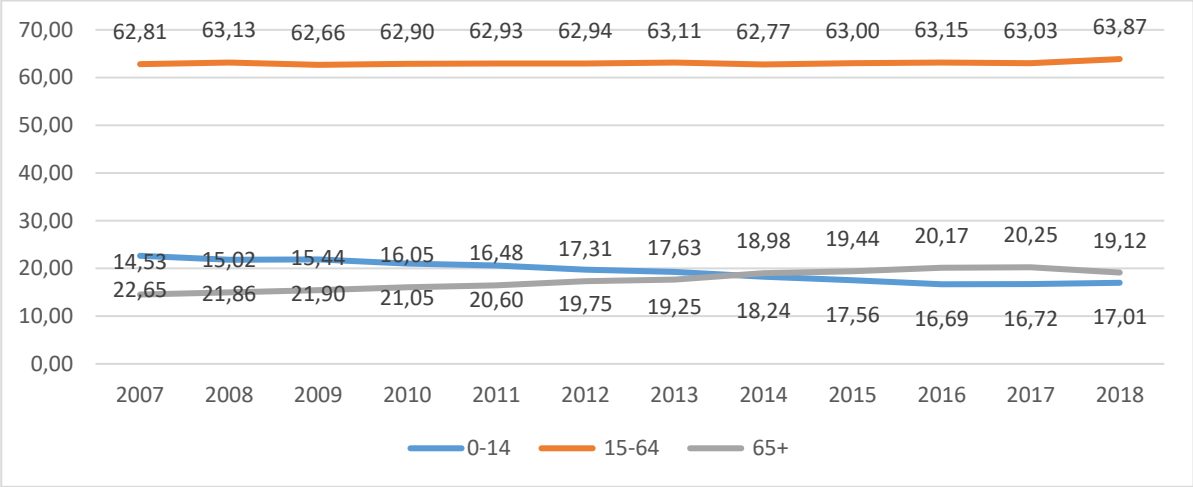

Kaynak: TÜİK,2019

Nüfusun yaş gruplarına göre dağılımına baktığımızda, ilçede yaşlı nüfusun oldukça fazla olduğu görülmektedir. Doğum oranları az olsa da genç nüfusun ilçede kalmadığı görülmektedir.

Grafik 3 İlçe Yaş Piramidi,2018

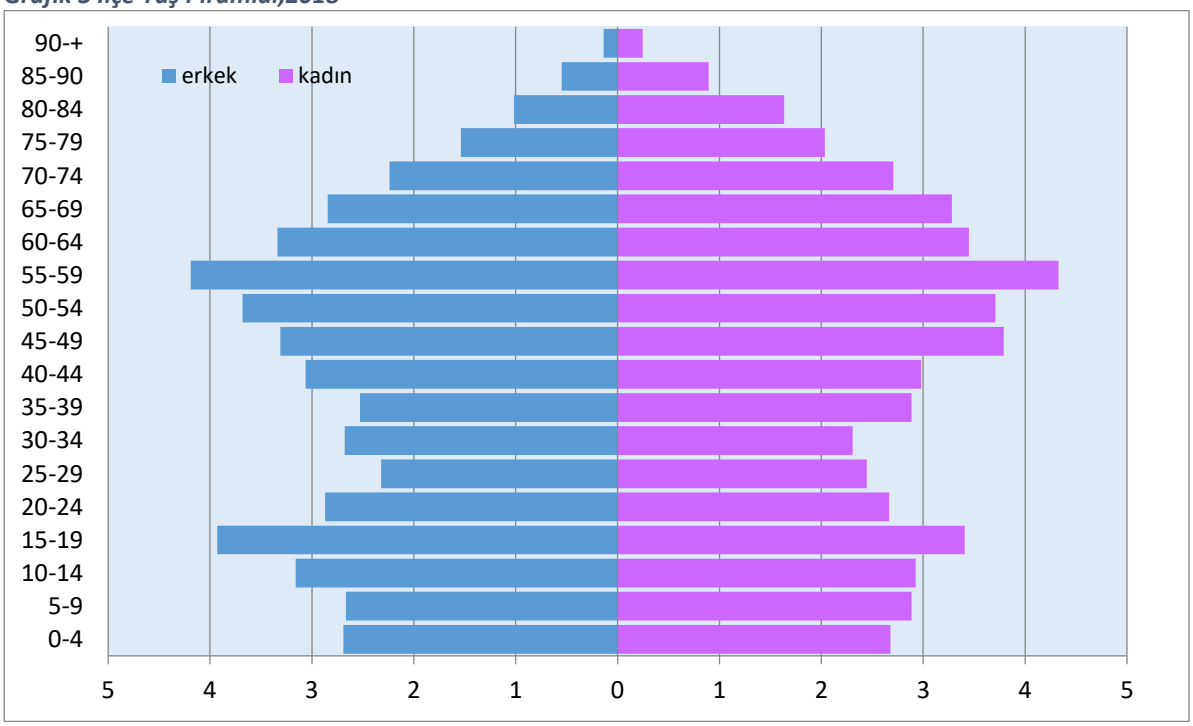

Kaynak: TÜİK,2019

4.3. Yaş Bağımlılık Oranları

İlçede 2007-2018 yılları arasında yaş bağımlılık oranları incelendiğinde toplam yaş bağımlılık oranı %56,56 yaşlı bağımlılık oranı %29,94 ve genç yaş bağımlılık oranı ise %26,62 dir.

Grafik 4 Nüfusun Yaş Bağımlılık Düzeyi

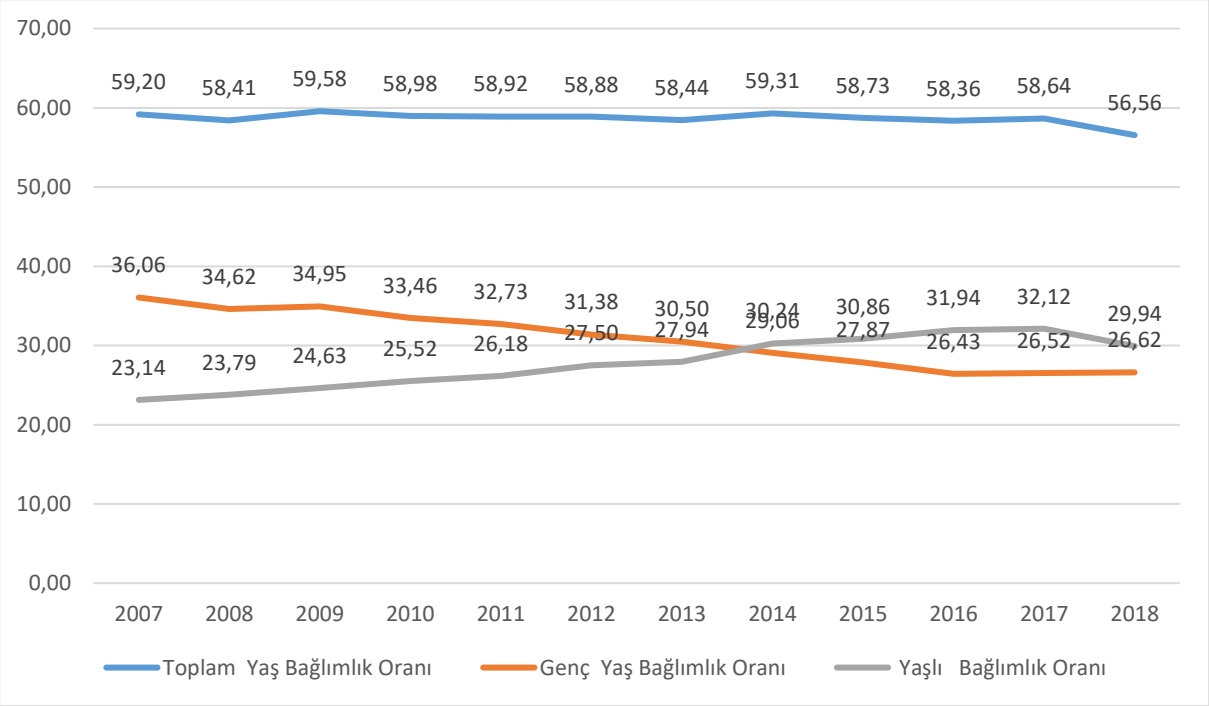

Kaynak: TÜİK,2019

5. EKONOMİ

5.1. İşyeri ve Çalışan Sayılarının Sektörlere göre dağılımı

İlçeye ait sigortalı çalışan ve işyeri sayıları sektörler bazında derlenmiştir. 2018 yılı itibariyle ilçede toplam 381 kayıtlı sigortalı çalışan vardır. Sektörlere göre toplam sigortalı çalışan sayıları incelendiğinde ilçede en fazla Toptan ticaret (Motorlu kara taşıtları ve motosikletler hariç) sektöründe istihdamın sağlandığı görülmektedir. İkinci sırada Bina inşaatı, üçüncü sırada ise Kara taşımacılığı ve boru hattı taşımacılığı faaliyetleri gelmektedir.

Tablo 2 Sektörlere göre toplam sigortalı çalışan sayısı

	2015	2016	2017	2018
Toptan ticaret (Motorlu kara taşıtları ve motosikletler hariç)	4	3	4	85
Bina inşaatı	2	36	35	60
Kara taşımacılığı ve boru hattı taşımacılığı	24	36	42	44
Perakende ticaret (Motorlu kara taşıtları ve motosikletler hariç)	23	25	24	26
Eğitim	32	68	40	26
Binalar ile ilgili hizmetler ve çevre düzenlemesi faaliyetleri	50	29	40	24
Atığın toplanması, ıslahı ve bertarafı faaliyetleri; maddelerin geri kazanımı	38	24	28	18
Tekstil ürünlerinin imalatı	5	4	11	16
Güvenlik ve soruşturma faaliyetleri	3	16	15	14
Elektrik, gaz, buhar ve havalandırma sistemi üretim ve dağıtımı	7	20	30	11
Diğer madencilik ve taş ocakçılığı	27	23	30	8

	2015	2016	2017	2018
Bitkisel ve hayvansal üretim ile avcılık ve ilgili hizmet faaliyetleri	4	1	2	7
İdare merkezi faaliyetleri; idari danışmanlık faaliyetleri	10	7	8	7
Özel inşaat faaliyetleri	5	6	5	6
Finansal hizmet faaliyetleri (Sigorta ve emeklilik fonları hariç)	2	1	2	5
Mimarlık ve mühendislik faaliyetleri; teknik test ve analiz faaliyetleri		2	5	4
Üye olunan kuruluşların faaliyetleri	14	1	1	4
Gıda ürünlerinin imalatı	5	5	5	4
Yiyecek ve içecek hizmeti faaliyetleri	1	1		3
Barınacak yer sağlanmaksızın verilen sosyal hizmetler	5	4	4	3
İnsan sağlığı hizmetleri	3	3	3	3
Taşımacılık için depolama ve destekleyici faaliyetler	1	1	1	1
Ağaç, ağaç ürünleri ve mantar ürünleri imalatı (mobilya hariç); saz, saman ve benzeri malzemelerden örülerek yapılan eşyaların imalatı			1	1
Diğer metalik olmayan mineral ürünlerin imalatı	1	17	1	1
Başka yerde sınıflandırılmamış makine ve ekipman imalatı			4	
Bina dışı yapıların inşaatı	3	84	4	
Kamu yönetimi ve savunma; zorunlu sosyal güvenlik			1	
Motorlu kara taşıtlarının ve motosikletlerin toptan ve perakende ticareti ile onarımı		2		
İstihdam faaliyetleri		15		
Büro yönetimi, büro destek ve iş destek faaliyetleri	1		4	
Genel Toplam	**270**	**434**	**350**	**381**

Kaynak: SGK 2019

2018 yılı itibariyle ilçede toplam 73 kayıtlı işyeri vardır Sektörlere göre toplam işyeri sayıları incelendiğinde ilçede en fazla Perakende ticaret (Motorlu kara taşıtları ve motosikletler hariç)sektöründe işletmenin varlığı dikkat çekmendedir. İkinci sırada Kara taşımacılığı ve boru hattı taşımacılığı, üçüncü sırada Bina inşaatı gelmektedir.

Tablo 3 Sektörlere göre toplam işyeri sayısı

	2015	2016	2017	2018
Perakende ticaret (Motorlu kara taşıtları ve motosikletler hariç)	9	8	10	11
Kara taşımacılığı ve boru hattı taşımacılığı	7	6	9	9
Bina inşaatı	1	4	6	8
Binalar ile ilgili hizmetler ve çevre düzenlemesi faaliyetleri	9	5	8	7
Diğer madencilik ve taş ocakçılığı	5	4	7	4
Güvenlik ve soruşturma faaliyetleri	1	2	3	3
Özel inşaat faaliyetleri	2	4	2	3
İdare merkezi faaliyetleri; idari danışmanlık faaliyetleri	3	3	3	3
Toptan ticaret (Motorlu kara taşıtları ve motosikletler hariç)	2	2	2	3
Eğitim	2	3	3	3
Gıda ürünlerinin imalatı	2	3	3	3
Finansal hizmet faaliyetleri (Sigorta ve emeklilik fonları hariç)	1	1	1	2
Atığın toplanması, ıslahı ve bertarafı faaliyetleri; maddelerin geri kazanımı	2	2	2	2
Bitkisel ve hayvansal üretim ile avcılık ve ilgili hizmet faaliyetleri	1	1	2	2
Diğer metalik olmayan mineral ürünlerin imalatı	1	2	1	1
Taşımacılık için depolama ve destekleyici faaliyetler	1	1	1	1
Yiyecek ve içecek hizmeti faaliyetleri	1	1		1
Elektrik, gaz, buhar ve havalandırma sistemi üretim ve dağıtımı	1	1	1	1
Tekstil ürünlerinin imalatı	1	1	1	1

	2015	2016	2017	2018
Barınacak yer sağlanmaksızın verilen sosyal hizmetler	1	1	1	1
Üye olunan kuruluşların faaliyetleri	1	1	1	1
İnsan sağlığı hizmetleri	1	1	1	1
Ağaç, ağaç ürünleri ve mantar ürünleri imalatı (mobilya hariç); saz, saman ve benzeri malzemelerden örülerek yapılan eşyaların imalatı			1	1
Mimarlık ve mühendislik faaliyetleri; teknik test ve analiz faaliyetleri		2	1	1
İstihdam faaliyetleri		1		
Büro yönetimi, büro destek ve iş destek faaliyetleri	1		1	
Motorlu kara taşıtlarının ve motosikletlerin toptan ve perakende ticareti ile onarımı		1		
Kamu yönetimi ve savunma; zorunlu sosyal güvenlik			1	
Başka yerde sınıflandırılmamış makine ve ekipman imalatı			1	
Bina dışı yapıların inşaatı	2	3	2	
Genel Toplam	**58**	**64**	**75**	**73**

Kaynak: SGK 2019

5.2. İlçede Öne Çıkan Sektörler

İlçeye ait ekonomik veriler Sosyal Güvenlik Kurumu'ndan temin edilmiştir. Elde edilen veriler kapsamında nace rev 2 2li kodda işyeri ve sigortalı çalışan sayıları analiz edilmiştir. Bu analizde amaç TR52 düzey 2 bölgesine göre ilçede spesifik olarak yoğunlaşmanın yaşandığı sektörlerin tespit edilmesidir. Bunun için ise "location Quotient" yöntemi kullanılmıştır. İmalat sanayi yoğunlaşması "Yoğunlaşma Katsayısı (YK) Analizi ile imalat sanayi 2'li kodda 2018 yılı için yapılmıştır.

YOĞUNLAŞMA KATSAYISI (YK) (LOCATİON QUOTİENT)

YK genelde bir sektörün belli bir bölgedeki yığılmasını ulusal referansla ölçmeye yaramaktadır. Bir sektörün YK değerinin 1'den büyük çıkması sektörün o bölgede yoğunlaştığı anlamına gelmektedir. Öte yandan bir sektördeki kat sayının zaman içerisindeki değişimine bakılarak sektörün yoğunlaşmasının azaldığı ya da arttığı gözlemlenebilir. Ayrıca bu değişime bakılarak daha önce bölgede yoğunlaşma göstermemesine ancak zaman içerisinde yoğunlaşan sektörlere özel önem verilebilir. Ancak diğer yandan YK değeri 1'den büyük çıkan her sektörü bölgede rekabetçi olarak yorumlamak doğru değildir.

YKi=(ai/at) / (Ai/At)

- ai=ilçenin i sektöründeki toplam istihdamı
- at= ilçenin toplam istihdamı
- Ai= bölgenin i sektöründeki toplam istihdamı
- At= bölgenin toplam istihdamı

Yoğunlaşma Katsayısı ile ilgili Açıklama: Yoğunlaşma katsayısı ile TR52 bölgesi içindeki x sektörde istihdam edilen kişi sayısının ilçelere pay edilmesi ile oransal olarak hangi ilçelerin öne çıktığını görmüş oluyoruz. Yani ilçenin en fazla istihdamının hangi sektörde olduğunu gösteren bir rakam değildir. Hatta ilçede en az istihdam o sektörde bile olsa yoğunlaşma katsayısı yüksek çıkabilmektedir. Örneğin TR52'de x sektöründe 2 kişi istihdam ediliyor olsun ve bunun biri A biri de B ilçesinde, ancak A ve B ilçelerindeki istihdam sayıları da en az x sektöründe olsa bile bu sektörün yoğunlaşma oranı A ve B ilçelerinde çok yüksek çıkacaktır.

Buna göre ilçede Toptan ticaret (Motorlu kara taşıtları ve motosikletler hariç), Bina inşaatı, Kara taşımacılığı ve boru hattı taşımacılığı faaliyetlerinin TR52 bölgesine göre daha fazla yoğunlaştığı görülmektedir.

Tablo 4 Sektörlere göre ilçece yoğunlaşma katsayıları

TUZLUKÇU	YK	İSTİHDAM	%
Atığın toplanması, ıslahı ve bertarafı faaliyetleri; maddelerin geri kazanımı	11,155	18	4,7
Tekstil ürünlerinin imalatı	8,52	16	4,2
Toptan ticaret (Motorlu kara taşıtları ve motosikletler hariç)	5,67	85	22,3
Elektrik, gaz, buhar ve havalandırma sistemi üretim ve dağıtımı	4,401	11	2,9
Diğer madencilik ve taş ocakçılığı	3,792	8	2,1
Üye olunan kuruluşların faaliyetleri	3,36	4	1
Finansal hizmet faaliyetleri (Sigorta ve emeklilik fonları hariç)	3,198	5	1,3
Kara taşımacılığı ve boru hattı taşımacılığı	2,698	44	11,5
Güvenlik ve soruşturma faaliyetleri	2,247	14	3,7
Bina inşaatı	2,134	60	15,7
İdare merkezi faaliyetleri; idari danışmanlık faaliyetleri	2	7	1,8
Barınacak yer sağlanmaksızın verilen sosyal hizmetler	1,786	3	0,8
Bitkisel ve hayvansal üretim ile avcılık ve ilgili hizmet faaliyetleri	1,474	7	1,8
Binalar ile ilgili hizmetler ve çevre düzenlemesi faaliyetleri	1,232	24	6,3
Mimarlık ve mühendislik faaliyetleri; teknik test ve analiz faaliyetleri	1,166	4	1
Özel inşaat faaliyetleri	1,084	6	1,6
Perakende ticaret (Motorlu kara taşıtları ve motosikletler hariç)	0,84	26	6,8
Eğitim	0,562	26	6,8
Ağaç, ağaç ürünleri ve mantar ürünleri imalatı (mobilya hariç); saz, saman ve benzeri malzemelerden örülerek yapılan eşyaların imalatı	0,503	1	0,3
İnsan sağlığı hizmetleri	0,314	3	0,8
Yiyecek ve içecek hizmeti faaliyetleri	0,27	3	0,8
Diğer metalik olmayan mineral ürünlerin imalatı	0,252	1	0,3
Taşımacılık için depolama ve destekleyici faaliyetler	0,23	1	0,3
Gıda ürünlerinin imalatı	0,129	4	1

6. EĞİTİM

İlçeye ait eğitim istatistiklerin elde edilmesinde biricik kaynaklar İl Milli eğitim Müdürlüğü ve TÜİK resmi istatistik programı olmuştur. İstatistikler eğitimin genel durumu ve bitirilen eğitim düzeyi olmak üzere iki ana başlık altında incelenmiştir.

6.1. Eğitim Genel Durumu

Tablo 5 Eğitim Genel Durumu, 2019

	DERSLİK SAYISI	ÖĞRETMEN SAYISI	ÖĞRENCİ SAYISI	OKUL/KURUM SAYISI	DERSLİK BAŞINA DÜŞEN ÖĞRENCİ SAYISI	ÖĞRETMEN BAŞINA DÜŞEN ÖĞRENCİ SAYISI
İLKOKUL	14	23	338	4	24,1	14,7
ORTAOKUL	19	36	317	4	16,7	8,8
ORTAÖĞRETİM	12	21	68	1	5,7	3,2
YAYGIN EĞİTİM	3	5	0	1	0,0	0,0
TOPLAM	**48**	**85**	**723**	**10**	**15,1**	**8,5**

Kaynak: İl Milli Eğitim Müdürlüğü,2019

2019 yılı itibari ile ilçede 48 derslik, 85 öğretmen ve 723 öğrenci bulunmaktadır. İlçede derslik başına düşen öğrenci sayısı 15,1 iken öğretmen başına düşen öğrenci sayısı 8,5 dir.

6.2. Bitirilen Eğitim Düzeyi

Tablo 6 Bitirilen Eğitim Düzeyi,2017

	Okuma Yazma Bilmeyen	Okuma Yazma Bilen Fakat Bir Okul Bitirmeyen	İlkokul	İlköğretim	Ortaokul Veya Dengi Meslek Ortaokul	Lise Ve Dengi Meslek Okulu	Yüksek okul Veya Fakülte	Yüksek Lisans (5 Veya 6 Yıllık Fakülteler Dahil)	Doktora	Bilinmeyen
2008	12,4	19,6	41,3	10,6	3,0	8,9	1,4	0,1	0,0	2,8
2009	12,2	19,0	41,8	10,9	3,1	9,2	1,7	0,1	0,0	2,0
2010	10,3	18,5	38,7	14,9	3,9	10,1	1,7	0,1	0,1	1,8
2011	6,7	20,8	39,1	15,6	3,8	10,8	1,9	0,1	0,1	1,1
2012	5,1	21,9	39,2	15,5	3,8	11,1	2,0	0,1	0,1	1,1
2013	4,4	21,4	39,4	16,1	3,8	11,0	2,6	0,2	0,1	1,0
2014	4,1	14,6	44,9	13,1	7,8	11,6	2,8	0,2	0,1	0,7
2015	3,9	14,0	44,6	11,4	9,7	12,1	3,7	0,2	0,1	0,3
2016	3,9	12,8	44,9	9,2	11,3	13,4	3,9	0,1	0,1	0,2
2017	3,7	12,5	45,2	9,3	10,5	14,2	3,9	0,3	0,1	0,2

Kaynak: TÜİK,2019

2017 yılı itibariyle ilçede Okuma Yazma Bilmeyenlerin % 3,7 iken Okuma Yazma Bilen Fakat Bir Okul Bitirmeyenlerin oranı toplam nüfusun %12,5 ini oluşturmaktadır. Nüfusun % 45,2 si ilkokul mezunu iken, ilköğretim mezunlarının sayısı toplam nüfusun %9,3 üne karşılık gelmektedir. İlçe nüfususun % 10,5 i ortaöğretim, %14,2 si Lise Ve Dengi Meslek Okulu ve %3,9 u yükseköğretim mezunudur.

7. SAĞLIK

2019 yılı itibariyle İlçede 1. basamak sağlık hizmeti veren kurum istatistiklerine bakıldığında 1 adet Ana Sağlığı Merkezi, bu merkezlerde hizmet veren 3 hekim ve 3 adat diğer sağlık hizmeti veren personel bulunmaktadır.

Benzer şekilde ilçede 2019 yılı itibariyle İlçede 2. basamak sağlık hizmeti veren kurum istatistiklerine göre 1 adet hastane, 7 Hekim, 24 tane diğer sağlık personeli ve 5 yatak bulunmaktadır. (Kaynak: İlçe Brifingi)

8. TARIM VE HAYVANCILIK

8.1. Tarım Alanları

İlçede 2018 yılı itibariyle 6325 dekar Meyveler, İçecek Ve Baharat Bitkileri Alanı, 91158 dekar nadas alanı, 2650 dekar sebze alanı ve 269 bin dekar Tahıllar Ve Diğer Bitkisel Ürünlerin Alanı bulunmaktadır. Yıllar itibariyle incelendiğinde ilçede tahıl alanları artarken nadas alanlarında belirgin bir azalış yaşanmaktadır.

Grafik 5 Tarım Alanları

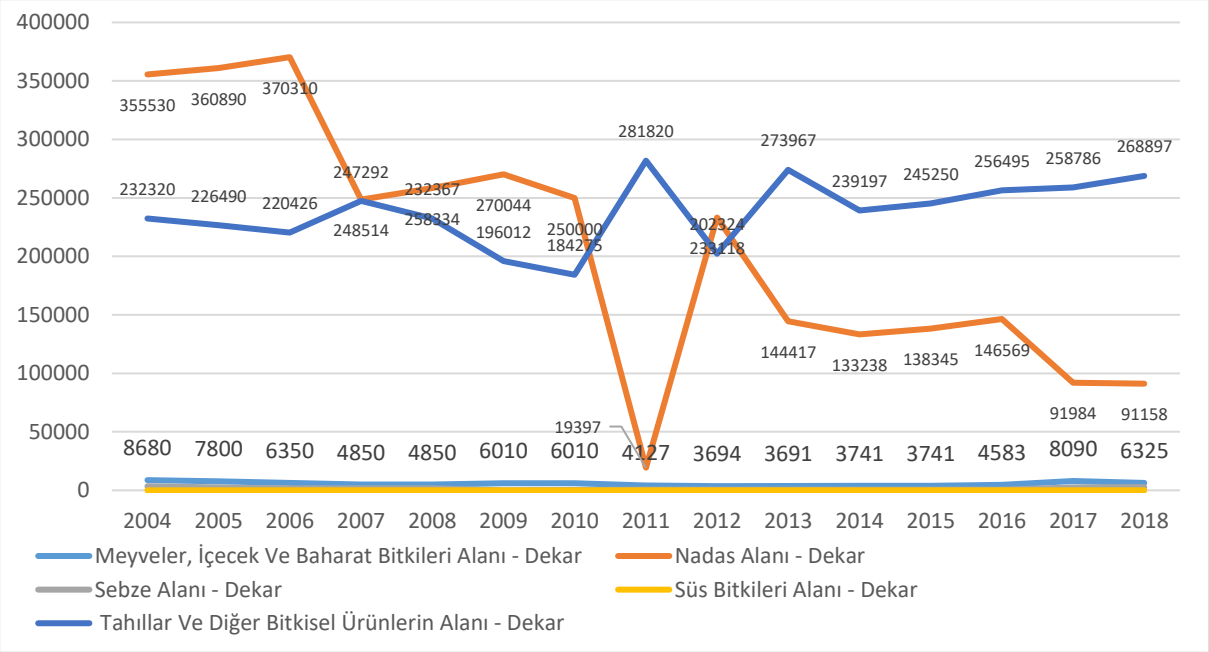

Kaynak: TÜİK,2019

8.2. Bitkisel Üretim

8.2.1.Tahıllar ve Diğer Bitkisel Ürünler

İlçede 2018 yılı bitkisel üretim istatistikleri incelendiğinde Tahıllar ve Diğer Bitkisel Ürünler grubunda en fazla ekimi yapılan ürünün diğer arpa olduğu görülmektedir. Ürünün toplam ekilen alanı 84847 dekardır. İkinci sırada durum buğdayı gelmektedir. Durum buğdayı 2018 yılında ilçede 74734 dekarlık bir alanda ekimi yapılmıştır. Bunların dışında en fazla ekimi yapılan ürünler sırasıyla 63817 dekarlık alanda buğday ve 711 dekarlık alanda yulaf üretimidir. Silajlık mısırda il ortalamasının üzerinde bir verim alınmaktadır.

Tablo 7 Tahıllar ve Diğer Bitkisel Ürünler İstatistikleri,2018

	Tuzlukçu	Konya	İlçe Payı(%)
Arpa (Diğer)			
Ekilen Alan	84.847	2.744.806	3,09
Hasat Edilen	84.847	2.725.640	3,11
Üretim Miktarı	18.507	856.917	2,16
Verim	218	314	
Durum Buğdayı			
Ekilen Alan	74.734	2.233.888	3,35
Hasat Edilen	74.734	2.233.888	3,35
Üretim Miktarı	16.790	674.558	2,49
Verim	225	302	
Buğday, Durum Buğdayı Hariç			
Ekilen Alan	63.817	4.562.337	1,40
Hasat Edilen	63.817	4.540.975	1,41
Üretim Miktarı	19.932	1.363.378	1,46
Verim	312	300	
Şeker Pancarı			
Üretim Miktarı	47.529	5.536.267	0,86
Ekilen Alan	6.907	772.028	0,89
Hasat Edilen	6.907	772.028	0,89
Verim	6.881	7.171	
Mısır (Slaj)			
Üretim Miktarı	34.410	1.823.238	1,89
Verim	6.200	5.925	
Ekilen Alan	5.550	307.738	1,80
Hasat Edilen	5.550	307.738	1,80

Kaynak: TÜİK,2019

2018 yılında Tahıllar ve Diğer Bitkisel Ürünler grubunda hasadı en fazla yapılan ürünlere bakıldığında ilk sırada Diğer Arpa vardır. Ürünün toplam hasat alanı 84847 dekardır. İkinci sırada durum buğday gelmektedir. Durum buğday 2018 yılında ilçede 74374 dekarlık bir alanda hasat edilmiştir.

Tahıllar ve Diğer Bitkisel Ürünler grubunda ilçede en fazla üretimi yapılan alanlara bakıldığında ise ilk sırada 47529 tonluk bir üretimle şeker pancarı gelmektedir. Şeker pancarını sırasıyla silajlık mısır 34410 ton, buğday-19932 ton ile takip etmektedir.

Tahıllar ve Diğer Bitkisel Ürünler grubu verim açısında kıyaslandığında ise verimi en yüksek tahıl ürünü 6881 Kg/Dekar ile şeker pancarıdır. Bunu sırasıyla mısır ve patates takip etmektedir.

8.2.2.Sebzeler

İlçede 2018 yılı bitkisel üretim istatistikleri incelendiğinde sebzeler grubunda en fazla ekimi yapılan ürün 40 dekar ile çerezlik kabaktır. Bunu sırası ile 900 dekarla karpuz izlemektedir. İlçede sebze grubunda 2018 yılı itibariyle üretimi en fazla yapılan ürün 2160 ton ile karpuzdur, Bu ürünü sırasıyla kavun ve kabak izlemektedir.

Tablo 8 Sebzecilik İstatistikleri,2018

	Tuzlukçu	Konya	İlçe Payı(%)
Karpuz			
Üretim Miktarı	2.160	70.512	3,06
Ekilen Alan	900	16.150	5,57
Kavun			
Üretim Miktarı	990	148.026	0,67
Ekilen Alan	450	32.342	1,39
Kabak (Çerezlik)			
Ekilen Alan	1.300	66.380	1,96
Üretim Miktarı	127	8.982	1,41

Kaynak: TÜİK,2019

8.2.3.Meyveler

İlçede 2018 yılında en fazla meyvelik alanına sahip ürün anasondur. Ürün toplamda 2600 dekarlık bir alana sahiptir. Bunu sırasıyla 1788 dekar ile Sofralık Üzüm, Çekirdekli, 850 dekar ile kimyon izlemektedir.

İlçedeki **Anason** üretimi il toplamının tek başına % 23 ü civarındadır. Ancak verim yeterince alınmamaktadır. Verimde il ortalaması daha yüksektir.

Tablo 9 Meyvecilik İstatistikleri,2018

	Tuzlukçu	Konya	İlçe Payı(%)
Diğer Elmalar			
Meyve Veren Yaşta Ağaç Sayısı	10.050	3.951.224	0,25
Üretim Miktarı	251	126.879	0,20
Toplu Meyveliklerin Alanı	220	46.115	0,48
Meyve Vermeyen Yaşta Ağaç Sayısı	150	523.440	0,03
Verim	25	32	
Sofralık Üzüm, Çekirdekli			
Toplu Meyveliklerin Alanı	1.788	51.488	3,47
Üretim Miktarı	658	50.614	1,30
Verim	368	983	
Meyve Vermeyen Yaşta Ağaç Sayısı	-	-	
Meyve Veren Yaşta Ağaç Sayısı	-	-	
Anason, İşlenmemiş			
Toplu Meyveliklerin Alanı	2.600	9.728	26,73
Üretim Miktarı	117	525	22,29
Verim	45	54	
Meyve Vermeyen Yaşta Ağaç Sayısı	-	-	
Meyve Veren Yaşta Ağaç Sayısı	-	-	
Vişne			
Meyve Veren Yaşta Ağaç Sayısı	1.550	781.012	0,20
Toplu Meyveliklerin Alanı	155	25.523	0,61
Üretim Miktarı	31	30.451	0,10
Verim	20	39	
Meyve Vermeyen Yaşta Ağaç Sayısı	-	32.717	-

Kaynak: TÜİK,2019

İlçede 2018 yılı bitkisel üretim istatistikleri incelendiğinde meyveler grubunda en fazla üretimi yapılan Sofralık Üzüm, Çekirdekli dır. Toplamda 658 ton üretim yapılmıştır. Bunu sırasıyla 251 ton ile diğer elma, 117 ton ile anason izlemektedir.

Meyve grubunda ilçede en fazla verim 368 kg/dekar ile Sofralık Üzüm den alınmaktadır. İkinci sırada ise çörek otu tohumu 64 kg/ağaç başına verimi en yüksek ürün olarak dikkat çekmektedir.

8.3. Hayvansal Üretim

İlçede 2018 yılında hayvansal üretim istatistikleri TÜİK resmi istatistiktik programı kapsamında elde edilen en güncel veriler ile derlenmiştir. Hayvancılık istatistikleri canlı hayvan sayıları, hayvansal üretim, arıcılık, tavukçuluk, kırkılan ve sağılan hayvan istatistikleri alt başlıkları şeklinde verilmiştir.

8.3.1.Canlı Hayvan Sayıları

Canlı hayvan sayılarına ait istatistiklere bakıldığında ilçede 2018 yılı itibariyle en fazla Koyun (Yerli Ve Diğerleri) (2 Ve Daha Yukarı yaşta)varlığının olduğu görülmektedir. Bunları sırasıyla Koyun (Merinos) ve Süt Sığırları (Saf Kültür)etmektedir. İlçede hayvancılık önemli geçim kaynaklarında birisidir.

Tablo 10 Canlı Hayvan Sayıları, Adet, 2018

	Tuzlukçu	Konya
Koyun (Yerli Ve Diğerleri) 2 Ve Daha Yukarı Yaşta	10.723	1.200.922
Koyun (Merinos)	7.763	190.255
Süt Sığırları (Saf Kültür)	4.683	388.755
Koyun (Yerli Ve Diğerleri) 6 - 12 Ay Arası (Dişi Ve Erkek)	2.249	183.898
Koyun (Merinos) 6 - 12 Ay Arası (Dişi Ve Erkek)	1.628	28.740
Süt Sığırları (Kültür Melezi)	1.438	124.857
Buzağı Ve Dana (Sığır Saf Kültür)	1.429	180.330
Saf Kültür Sığırları	1.266	101.100
Koyun (Yerli Ve Diğerleri) 12 - 24 Ay Arası (Dişi Ve Erkek)	1.075	246.729
Koyun (Merinos) 12 - 24 Ay Arası (Dişi Ve Erkek)	778	66.424

Kaynak: TÜİK,2019

8.3.2.Hayvansal Üretim Miktarları

Hayvansal üretim istatistiklerine detaylı bakıldığında en fazla hayvansal ürerimin 2018 yılı itibariyle Sığır Sütü (Kültür) (Manda Sütü Hariç) kaynaklı olduğu görülmektedir. İlçede aynı yıl toplam 13668 ton sığır sütü elde edilmiştir. İkinci en yüksek hayvansal üretim Sığır Sütü (Kültür Melezi) (Manda Sütü Hariç) dür. Yıl içerisindeki toplam üretim miktarı 2920 ton civarındadır. Bunları sırasıyla koyun Sütü takip etmektedir. 2018 yılında ilçede mevcut arı kovanı sayısı 1060 dır..

Tablo 11 Hayvansal Üretim Miktarları, Ton,2018

	Tuzlukçu	Konya	İlçe Payı(%)
Sığır Sütü (Kültür) (Manda Sütü Hariç)	13.668	1.036.798	1,32
Sığır Sütü (Kültür Melezi) (Manda Sütü Hariç)	2.920	231.514	1,26
Arılar (Kovan Halinde), Yeni Tip	1.060	108.967	0,97
Koyun Sütü, Yerli Ve Diğerleri, İşlenmemiş	729	80.120	0,91
Koyun Sütü, Merinos, İşlenmemiş	267	5.975	4,47
Keçi Sütü (Kıl Keçisi Ve Diğerleri), İşlenmemiş	38	11.175	0,34
Yapağı (Merinos), Hayvancılık	31	894	3,41
Yapağı (Yerli Ve Diğerleri), Hayvancılık	23	2.759	0,82
Sığır Sütü (Yerli) (Manda Sütü Hariç)	18	11.453	0,15
Doğal Bal	10	1.090	0,87
Keçi Kılı, Hayvancılık	1	180	0,28

Kaynak: TÜİK,2019

8.3.3.Arıcılık Faaliyeti Yapan İşletme Sayısı

İlçede 2004 -2018 yılları arasındaki işletme sayıları aşağıdaki tabloda zaman serisi olarak verilmiştir. Yıllar itibariyle arıcılık faaliyeti yapan işletme sayılarına bakıldığında ilçede son yılda 6 adet aktif işletme bulunduğu görülmektedir.

Grafik 6 Arıcılık Faaliyeti Yapan İşletme Sayısı

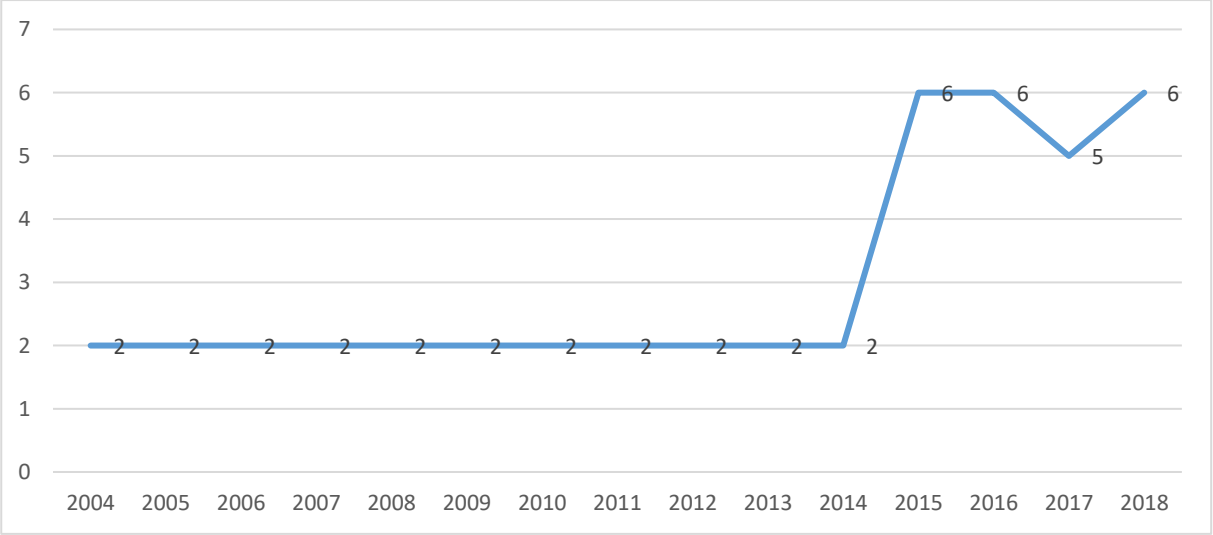

Kaynak: TÜİK,2019

8.3.4.Tavukçuluk

İlçede 2004-2018 yılları arasındaki tavukçuluk istatistikleri aşağıdaki tabloda verilmiştir. Buna ilçede 2018 yılı itibariyle 8500 adet yumurta tavuğu bulunmaktadır. İlçede önceki yıllarda var olan et tavuğu son yıllarda yetiştirilmemektedir.

Grafik 7 Yıllar İtibariyle Tavuk Sayıları

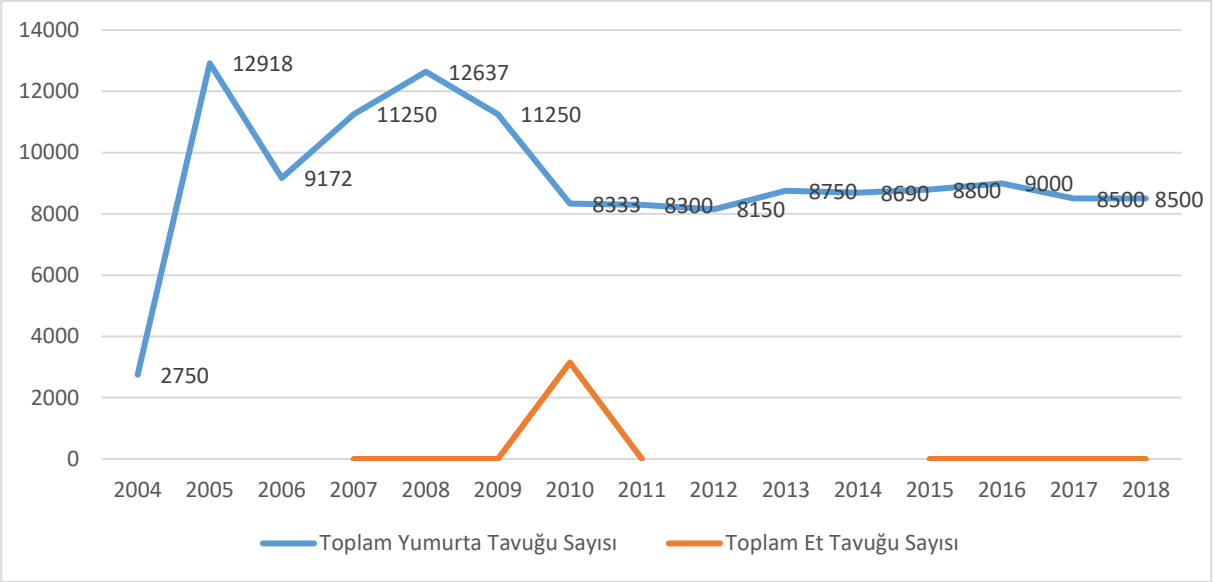

Kaynak: TÜİK,2019

8.3.5. Kırkılan Hayvan Sayısı

İlçede 2004-2018 yılları arasında kırkılan hayvan sayılarına ait istatistikler aşağıdaki tabloda paylaşılmıştır. Buna göre 2018 yılı itibariyle ilçede 14047 civarında yerli koyun kırkılırken 10169 adet merinos koyunu kırkılmıştır. Son yıllarda kırkılan merinos koyun sayısında belirgin bir artış olduğu görülmektedir.

Grafik 8 Yıllar İtibariyle Kırkılan Hayvan Sayısı

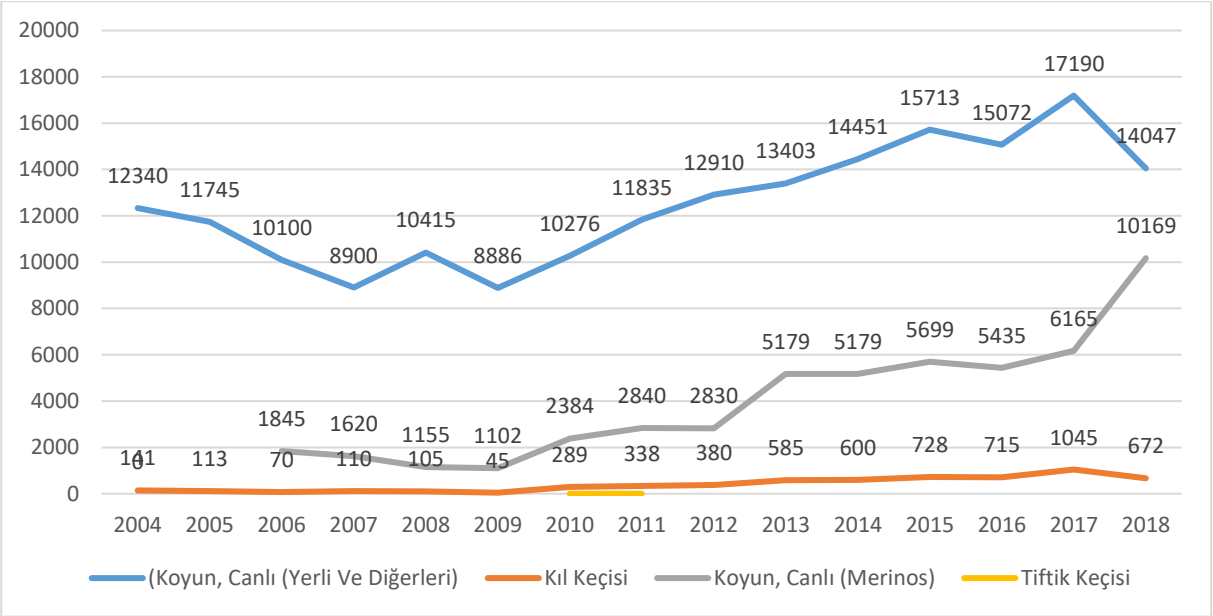

Kaynak: TÜİK,2019

8.3.6. Sağılan Hayvan Sayısı

İlçede 2004-2018 yılları arasında sağılan hayvan sayılarına ait istatistikler aşağıdaki tabloda paylaşılmıştır. Buna göre 2018 yılı itibariyle ilçede 4488 civarında süt sığırı sağılmıştır. Yine aynı yıl 15900 civarında koyun sağılırken 386 adet keçi sağılmıştır. Son yıllarda sağılan koyun sayısında artış yaşanmaktadır.

Grafik 9 Yıllar İtibariyle Sağılan Hayvan Sayısı

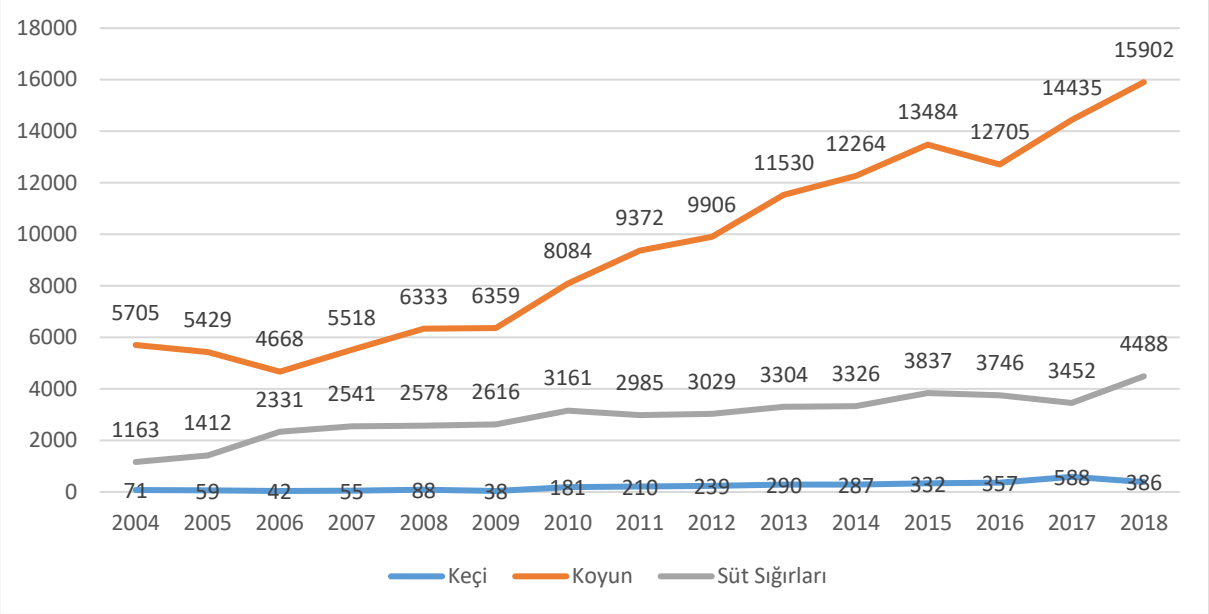

Kaynak: TÜİK,2019

9. TURİZM

9.1. Geceleme İstatistikleri

2017 yılı Belediye belgeli ve işletme belgeli turizm istatistiklerine aşağıda verilmiştir. Buna göre 2017 yılında belediye belgeli tesislere toplam 459 turist gelirken 1707 konaklama yapılmıştır. Yabancıların ortalama kalış süresi 4,36 gün iken yerlilerin ortalama kalış süresi 3,70 gündür. Doluluk oranlarında ise yabancı doluluk oranı %1,33 yerli doluluk oranı %46,08 olmuştur.

9.2. İlçe Turizm Envanteri Tablosu

İlçenin turizm potansiyeli oldukça zayıftır.

Tablo 12 Tuzlukçu Turizm Envanteri Tablosu

Varlık Adı	Varlık Türü	Varlık Yeri
Sit Alanları		
Höyüktepesi Höyüğü (I. Derece Arkeolojik Sit Alanı)	Tarihi Sit	Tuzlukçu
Tarihi Yapılar		
İlkokul Binası	İdari	Tuzlukçu
Tabiat Alanları		
-	-	-
Tarihi Şahsiyetler		
-	-	-
Yöresel Değerler		
-	-	-

* Türkiye Bilimler Akademisi Veri Tabanı, Vakıflar Genel Müdürlüğü Veri Tabanı, Türk Tarih Kurumu Veri Tabanı, Kültür ve Turizm Bakanlığı Veri Tabanı,

10. ERİŞİLEBİLİRLİK

2013 yılında MEVKA koordinasyonunda hazırlanan erişlebilirlik analizinde TR 52 Bölgesi ilçeler ölçeğinde belirtilen yöntem marifeti ile erişilebilirlik çalışması yapılmış, farklı ulaşım modlarına göre ve belirlenmiş erişim merkezlerine göre farklı erişilebilirlik endeks ve haritaları çıkarılmıştır. Erişilebilirlik çalışması kapsamında ayrıca ilçeler ölçeğinde kara, deniz, hava ve demiryolu ulaşım modlarının tümünün endekse olan etkileri de hesaba katılarak sentez erişilebilirlik endeksi ve haritası da ortaya çıkarılarak değerlendirilmiştir.

TR 52 Bölgesi sınırları içerisinde kalan iki il; Konya ve Karaman, ilçeleri çerçevesinde karayolu erişilebilirlikleri açısından irdelendiğinde, Konya İli merkez ilçelerinden çepere doğru azalan bir erişilebilirlik görülmektedir. Karayolu altyapısı ortalaması açısından yüksek standartlara sahip olan bölgenin erişilebilirlik endeksleri 25 ile 100 arasında tespit edilmiş, bölgede erişilebilirlik endeksinin ise genellikle 50'nin üzerinde olduğu görülmektedir.

Bütünleşik erişilebilirlik analizi bağlamında TR 52 bölgesinin nüfus açısından da lider merkezleri olan Meram, Selçuklu ve Karatay en erişilebilir noktalardır. Bu merkezler dışında erişilebilirliği öne çıkan merkezler aynı zamanda kara ve demiryolu güzergâhları açısından da erişilebilirliği ortalama ya da ortalamanın da üzerinde olan merkezlerdir. İlçenin bu analiz çalışmasında farklı ulaşım modlarına göre erişilebilirlik düzeyleri aşağıdaki tabloda detaylı olarak verilmiştir.

Tablo 13 İlçenin Erişilebilirlik Düzeyi,2013

	Karayolu erişilebilirlik endeksi	**Havayolu erişilebilirlik endeksi**	**Demiryolu erişilebilirlik endeksi**	**Mersin limanına erişim endeksi**	**İzmir limanına erişim endeksi**	**Limanlara erişim**	**Nüfus merkezlerine erişim endeksi**	**Bütünleşik erişim endeksi (kara-hava-deniz)**
Tuzlukçu	**47**	**57**	**12**	**28**	**46**	**37**	**40**	**37**

Kaynak: Konya Karaman İlleri (TR 52 Bölgesi) Bölgesel Ulaşım Stratejisi Belgesi,2013

11. DİĞER HUSUSLAR

İlçeye ilişkin tespit edilen diğer sorunlar aşağıda belirtilmiştir:

- Arazileri sulayabilmek için tarla sulama sistemi ihtiyacı vardır. Sulama göleti hayatı geçirilebilir.
- Tuzlukçu'da hayvancılık faaliyetleri yoğun olduğu için meraların ıslah edilmesi önerilmektedir. Ayrıca ilçedeki tarımsal faaliyetlerin daha etkin bir şekilde yapılabilmesi için tarımsal sulama sistemleri geliştirilmelidir.
- İlçede özellikle merkezde yıpranmış yolların yeniden asfaltlanması gerekmektedir.
- Yaşanan en büyük sorunlardan bir tanesi gençlerin işsiz olmasıdır. Eğitim konusunda ise öğretmenlerin ilçede uzun süre kalmayıp bir süre sonra tayinlerini istemeleridir.
- Kundullu ve Koraşı mahallelerinde 3 cami olmasına rağmen imam bulunmamaktadır.
- Kanalizasyon altyapısı, içme suyu altyapısı kurulmalıdır.
- Köyden mahalleye dönüşen tüm mahallelerde güvenliğin sağlanmasına yönelik tedbirlerin alınması gerektiği belirtilmiştir.

12. GZFT

GÜÇLÜ YANLAR	ZAYIF YANLAR	FIRSATLAR	TEHDİTLER
1.DOĞAL YAPI			
İlçenin Konya'yı Ege'ye bağlayan yol güzergahında olması	İlçenin ana yoldan içeride olması		Orman alanlarının olmaması
Doğal sıcak suyunun varlığı	Sıcak su potansiyelinin değerlendirilememesi		
Dağlarda kireç taşının varlığı			
2.DEMOGRAFİK YAPI			
İpek halıcılığı dokumacılığı	Köyden kente göç sorunu		Genç nüfusun göç etmesi
	Akşehir'e yakın olmasından dolayı halkın ikamet için Tuzlukçu'yu tercih etmemesi		
	İlçede konutların olmaması nedeni ile memurların ilçede kalmak istememesi ve ikamet sorunu		El sanatlarının yok olması
	Halkın büyük çoğunluğunun sosyal güvenlikten yoksun olması		
	Üretilen halıların satılamaması ve rekabetçiliğinin düşük olması		
3.EKONOMİK YAPI			
3.1.TARIM			
Tarım açısından verimli toprakların olması	Tarımsal işletmenin küçük ölçekli olması arazi parçalanması nedeniyle giderek küçülmesi	Toplulaştırma yapılması ve büyük işletme tipinin yaygınlaşması	Yeraltı sularının belli bölgelerde olmaması,
İlçede tohum ekiminin yapılması	Tohumculuğun yaygın olmaması	Tohumculuğun gelişmesi	doğa şartlarına bağlı olarak verimde belirli kapasitesinin yakalanamaması
Üzüm ve üzüm pekmezi üretimi kültürünün olması	Bağcılıkla ilgili işleme tesisinin ve profesyonel üretimin olmaması ve pazarlama sorunu	Sıcak suyun seracılıkta kullanılma imkânı	
Jeotermal seracılık potansiyelinin olması	Tarım ilçe müdürlüğünde meyvecilikle ilgili bir demonstrasyon mevcut olmasına rağmen halkın yeterli ilgisinin olmaması		
Hayvancılıkla ilgili yem temininin kolay sağlanması ve geniş meraların olması	Kooperatiflerin aktif olmaması		

GÜÇLÜ YANLAR	ZAYIF YANLAR	FIRSATLAR	TEHDİTLER
3.2.SANAYİ			
Mermer ocaklarının var olması	Sanayi tesislerinin olmaması	Tohumculuk potansiyeline bağlı sanayi gelişme ihtimali	
Dağlarda kireç taşının varlığı	Mermercilikte markalaşma sorununun olması		
İpek halıcılığı dokumacılığının olması	İpek halıcılığı dokumasında markalaşma ve pazarlama sorunu,halıcılığa olan arzın azalması		
3.3.HİZMETLER			
İlçede okur yazar oranının yüksek olması	Turizm potansiyelinin olmayışı		
	Akşehir'e yakınlık dolayısı ile birçok faaliyetin ilçede gelişmemesi		
	Halkın eğitime karşı isteksiz olması		
	Meslek Yüksek Okulunun olmaması		

13. SONUÇ VE DEĞERLENDİRME

Tarım sektörü ilçede öncü konumda olup geçim kaynağı olarak önem taşımaktadır. Bu nedenle ilçede öncelikli alan tarım sektörü olup çiftçilerin bilinçlendirilmesi ve eğitimi gerekmektedir. Tarımın yanında hizmet sektörü ve sanayi sektöründe çalışan oranı daha azdır. İlçe ekonomisine katkı verecek kaynakların tespit edilmesi sonucu istihdam sağlayacak alanlara yatırımlar çekilebilecektir. 1990 tarihinde ilçe statüsüne kavuşan Tuzlukçu'da yetişen tarım ürünlerinin çeşitliliği sayesinde markalaşmada adını duyurabilecek pazarlama faaliyetlerine yoğunlaşabilir. Kısa vadede kalkınmanın sağlanabilmesi, katma değer yaratacak ürünlerin profesyonel yöntemlerle üretilmesi ile olacaktır. Tarım ürünlerinin modern sulama teknikleri ile yetiştirilmesi yabani sulama ile kaybedilen su kaynaklarının uzun dönemde kazanılmasını sağlayacaktır. Bölgede tarımsal üretimden elde edilen gelirle geçim sağlanmaktadır. Tarımsal arazilerin elverişliliği ile ekilebilir ürünlerin fazlalığı odaklanması gerekli olan alanın yörede kırsal kalkınma olduğunu göstermektedir. Modern tekniklerle tarımsal üretim yapılabilmesi için desteklerin kırsal alanda altyapı ve eğitim konularında verilmesi gerekmektedir.

Tuzlukçu'nun hayvan sayısı potansiyeli yüksek olup kapasiteyi verimli kullanmak açısından eksiklikler görülmektedir. Hayvancılık eskiden beri gelen önemli bir geçim kaynağıdır, bu nedenle mevcut mera alanlarının ıslahı, hayvancılığa dayalı entegre tesislerin açılması, gelişmiş standartlarda kurulacak tesislerin modernizasyonu ve ilgili kesimlerin eğitimi konularında destek verilmesi önem taşımaktadır. Mevcut potansiyelin geliştirilmesi ve hayvancılığa dayalı sanayinin kurulması ilçenin gelir elde etmesini sağlayacaktır.

Üzüm, pekmez üretimi gibi bölgede az rastlanır ürünlerin elde edilmesi diğer ilçelere göre Tuzlukçu'ya farklılık kazandırmaktadır. Katma değer yaratacak bu ürünlerin pazarlanması konusunda çalışmalar yürütülerek tanıtım çalışmalarına hız verilmelidir. El dokuması sanatlarında eğitim çalışmalarına hız verilerek gelir kaynağı olacak bir değer kazandırılabilir